

Občina Žiri  
Loška cesta 1  
4226 Žiri

7

Številka: 9000-0002/2019  
Datum: 6.2.2019

**OBČINSKEMU SVETU  
OBČINE ŽIRI**

*Zadeva: Sprememba meja občine Žiri*

Meje občin v RS so neusklajene s parcelnimi mejami, zato prihaja do delitev posameznih parcel med dve občini.

Na podlagi 27. člena Zakona o spremembah in dopolnitvah zakona o evidentiranju nepremičnin (ZEN-A) (Uradni list RS, št. 7/18) je Geodetska uprava Republike Slovenije izdelala predlog poteka mej občin po mejah parcel. Občine so v okviru tega projekta dobile možnost, da predlog Geodetske uprave Republike Slovenije pregledajo in tudi spremenijo predlagano mejo v primeru, ko se občine med seboj dogovorijo in spremembo sprejmeta Občinska sveta obeh dotičnih občin.

**Sprememba občinske meje občine Žiri se predlaga v dveh primerih.**

1. **Sprememba meje z Občino Logatec**, tako da se parcele 625/1 k.o. Opale na kateri sta dva gospodarska poslopja kmetije Vrh Sv. Treh kraljev 13. Predstavniki obeh občin so se na podlagi soglasja lastnika, soglasno dogovorili za predlagano spremembo, ki olajša bivanje in gradnjo objektov na mejnem območju. Postopek je vodila Občina Logatec.

**Predlog sklepa:**

Na podlagi drugega odstavka 27. člena Zakona o spremembah in dopolnitvah zakona o evidentiranju nepremičnin (ZEN-A) (Uradni list RS, št. 7/18) je Občinski svet Občine Žiri na svoji 4. redni seji, dne 21.2.2019 sprejel

**SKLEP  
o spremembi občinske meje z Občino Logatec**

1. člen

Meja med Občino Logatec in Občino Žiri se spremeni, tako da se:

- parcela št. 625/1 k.o. 2025 Opale priključi Občini Logatec,


2. člen

Sestavni del tega sklepa je Obrazec 1 (ZEN-A 27. člen) št. 85-109-1 z dne 18.1.2019.

3. člen

Ta sklep prične veljati z dnem sprejema.

Številka:  
Datum:



Župan:  
mag. Janez Žakelj

2. **Sprememba meje z Občino Idrija** je kompleksnejša in rešuje problematiko dveh kmetij – Mrzli vrh 10, Spodnja Idrija (Kosmač Gašper - Erjavc) in Mrzli vrh 8, Žiri (Bašelj Florijan – Belin). Obe kmetiji sta bili žrtvi Rapalske meje, ki poteka preko dvorišč kmetij. V teh primerih gre za menjavo ozemlja med obema občinama, tako na območju kmetij (funkcionalnega zemljišča) kot na dostopnih cestah od Erjavca mimo Belina do Lončmana. Meja je potekala, tako, da je dostopna cesta do objektov v občini Žiri potekala po območju občine Idrija, s čimer so nastale težave pri pristojnosti vzdrževanja in urejanja cest ter pristojnosti izdaje soglasij pri gradnjah. Predstavniki obeh občin so se na podlagi soglasja lastnikov, soglasno dogovorili za predlagano spremembo, ki olajša bivanje in gradnjo objektov na mejnem območju. Postopek je vodila Občina Idrija. Podrobnosti so razvidne iz priloženega pritrilnega elaborata MOP in geodetskega elaborata.

### **Občinskemu svetu predlagam predlog sklepa:**

Na podlagi drugega odstavka 27. člena Zakona o spremembah in dopolnitvah zakona o evidentiranju nepremičnin (ZEN-A) (Uradni list RS, št. 7/18) je Občinski svet Občine Žiri na svoji 4. redni seji, dne 21.2.2019 sprejel

### **SKLEP o spremembi občinske meje z Občino Idrija**

#### 1.člen

Meja med Občino Idrija in Občino Žiri se spremeni, tako da se:

- parcela št.939 k.o. 2359 Ledine priključi Občini Žiri,
- parcela št.940 k.o. 2359 Ledine priključi Občini Žiri,
- parcela št.941/3 k.o. 2359 Ledine priključi Občini Žiri,
- parcela št.999 k.o. 2359 Ledine priključi Občini Žiri,
- parcela št. 502 k.o. 2054 Koprivnik delno priključi Občini Idrija,
- parcela št. 505 k.o. 2054 Koprivnik delno priključi Občini Idrija,
- parcela št. 514 k.o. 2054 Koprivnik delno priključi Občini Idrija,

#### 2.člen

Sestavni del tega sklepa je Obrazec 1 (ZEN-A 27. člen) št. 36-147-1 z dne 14.1.2019.

#### 3.člen

Ta sklep prične veljati z dnem sprejema.

Številka:


Datum:

Župan:

mag. Janez Žakelj

Pripravil:  
Andrej Poljanšek



  
Župan:  
mag. Janez Žakelj

#### **Priloge:**

- Obrazec 1 (ZEN-A 27. člen) št. 36-147-1 z dne 14.1.2019
- Obrazec 1 (ZEN-A 27. člen) št. 85-109-1 z dne 18.1.2019.
- Pregledna skica sprememb Žiri - Logatec
- Pregledna skica sprememb Žiri - Idrija

Obrazec 1 (ZEN-A – 27. člen)  
Številka: 85\_109-1  
Datum: 18.1.2019

### Spremembe občinske meje

Ime občine, ki je poslala spremembe: Logatec  
OB\_ID občine, ki je poslala spremembe: 64  
Datum prejema elektronskega sporočila s slojem sprememb: 20.12.2018

Občine, ki so uskladile spremembe medsebojne meje:

Ime občine	OB_ID občine
Logatec	64
Žiri	147

Seznam parcel, ki se jih v celoti prenese v drugo občino:

Parcela		Prvotna občina		Nova občina	
K.O.	Štev. parcele	Ime	OB_ID	Ime	OB_ID
2025	625/1	Žiri	147	Logatec	64

Seznam parcel, ki se jih deloma prenese v drugo občino:

Parcela		Prvotna občina		Nova občina	
K.O.	Štev. parcele	Ime	OB_ID	Ime	OB_ID
<i>Ni sprememb</i>					

Obrazec je pripravljen kot priloga k aktu, ki ga potrdijo pristojni organi udeleženih občin.

V nadaljevanju so podane pregledna skica in skice posameznih sprememb.

Pregledna skica sprememb



27 Gorenja vas-Poljane

147 Žiri

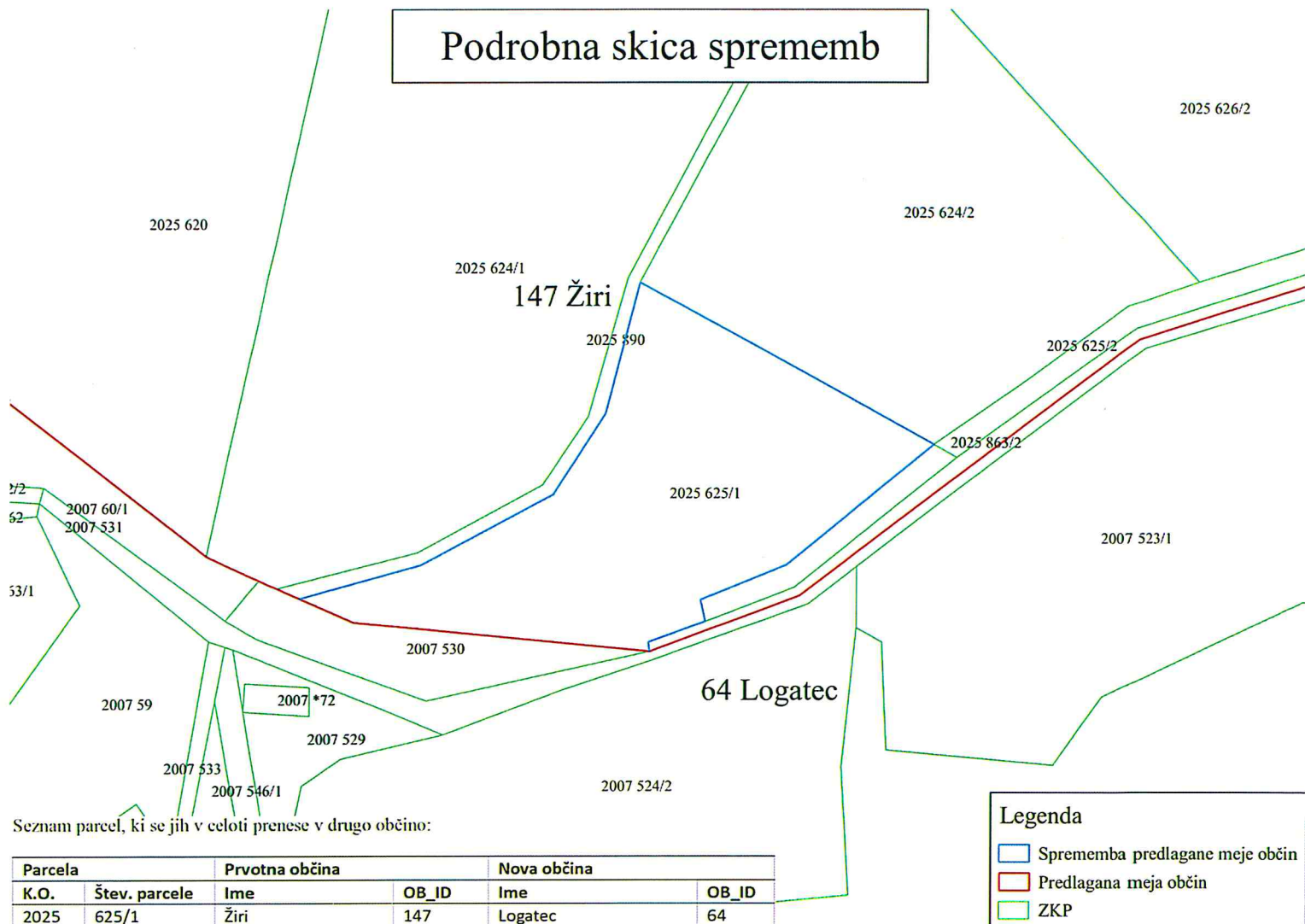
140 Vrhnika

64 Logatec

36 Idrija

0 1 2 km

## Podrobna skica sprememb



Seznam parcel, ki se jih v celoti prenese v drugo občino:

Parcela		Prvotna občina		Nova občina	
K.O.	Štev. parcele	Ime	OB_ID	Ime	OB_ID
2025	625/1	Žiri	147	Logatec	64

### Legenda

- Sprememba predlagane meje občin
- Predlagana meja občin
- ZKP

Obrazec 1 (ZEN-A – 27. člen)  
Številka: 36\_147-1  
Datum: 14.1.2019

### Spremembe občinske meje

Ime občine, ki je poslala spremembe: Idrija  
OB\_ID občine, ki je poslala spremembe: 36  
Datum prejema elektronskega sporočila s slojem sprememb: 28.12.2018

Občine, ki so uskladile spremembe medsebojne meje:

Ime občine	OB_ID občine
Idrija	36
Žiri	147

Seznam parcel, ki se jih v celoti prenese v drugo občino:

Parcela		Prvotna občina		Nova občina	
K.O.	Štev. parcele	Ime	OB_ID	Ime	OB_ID
2359	939	Idrija	36	Žiri	147
2359	940	Idrija	36	Žiri	147

Seznam parcel, ki se jih deloma prenese v drugo občino:

Parcela		Prvotna občina		Nova občina	
K.O.	Štev. parcele	Ime	OB_ID	Ime	OB_ID
2054	502	Žiri	147	Idrija	36
2054	505	Žiri	147	Idrija	36
2054	514	Žiri	147	Idrija	36
2359	941/3	Idrija	36	Žiri	147
2359	999	Idrija	36	Žiri	147

Obrazec je pripravljen kot priloga k aktu, ki ga potrdijo pristojni organi udeleženih občin.

V nadaljevanju so podane pregledna skica in skice posameznih sprememb.

Pregledna skica sprememb

27 Gorenja vas-Poljane

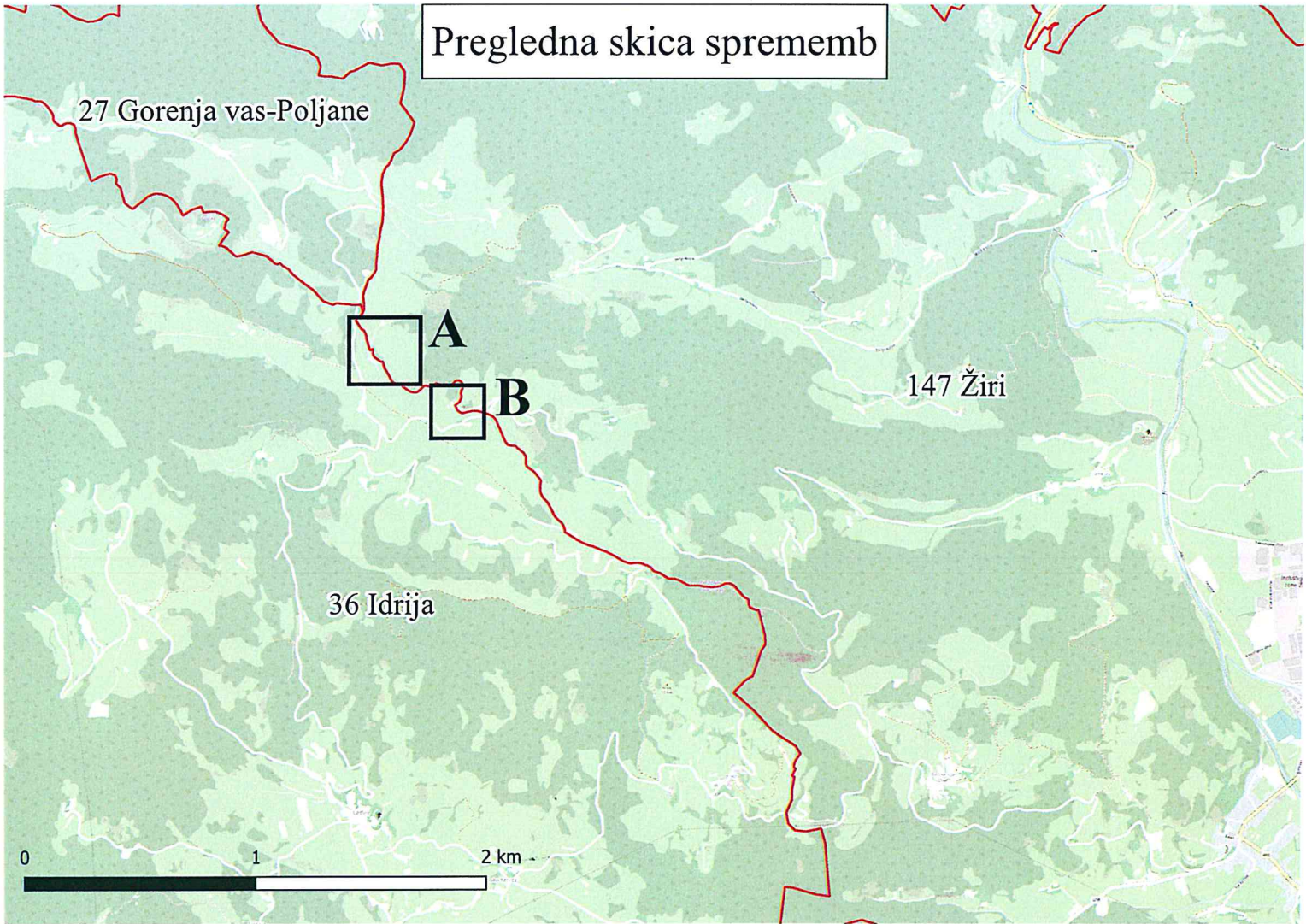
A

B

147 Žiri

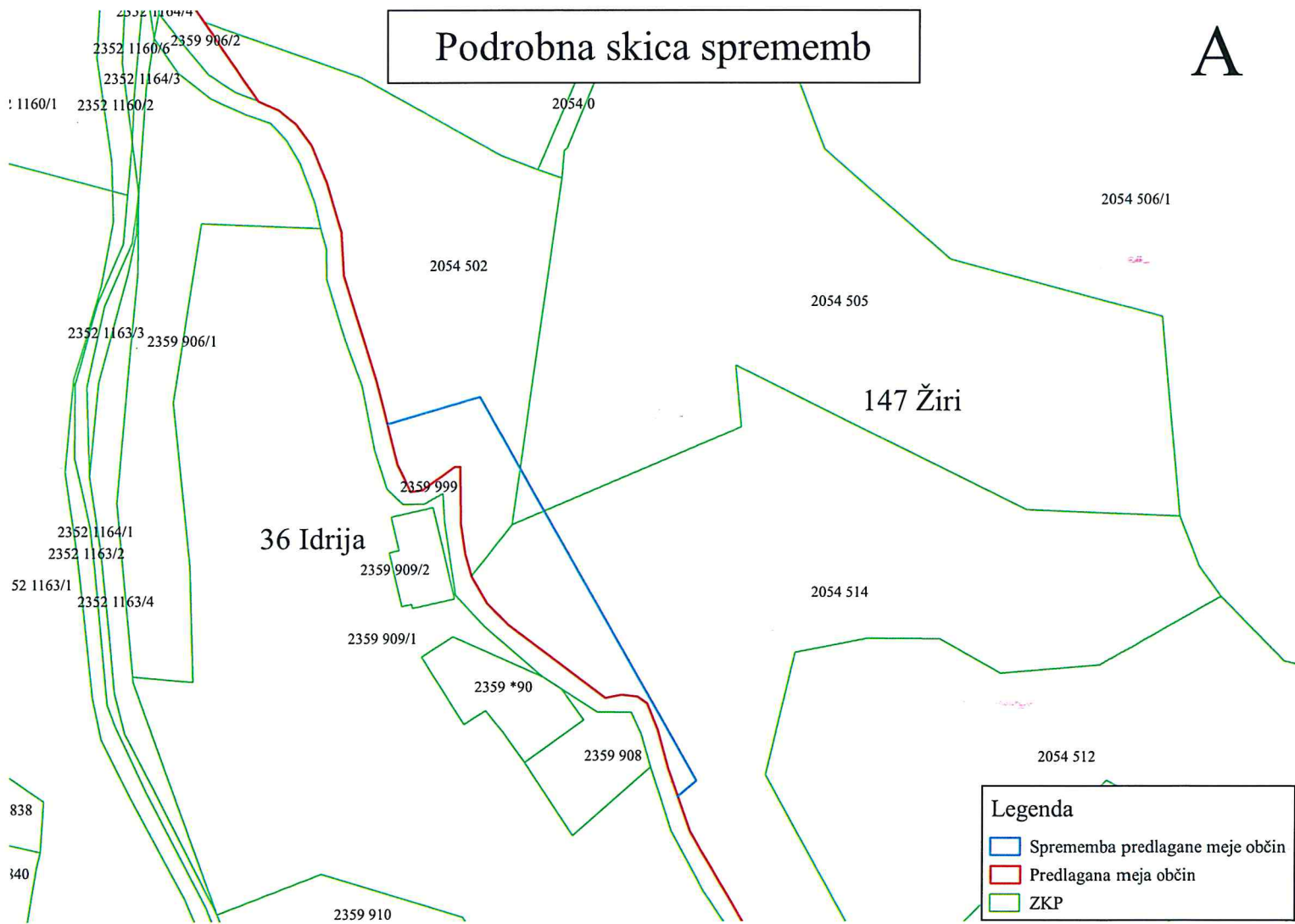
36 Idrija

0 1 2 km



# Podrobna skica sprememb

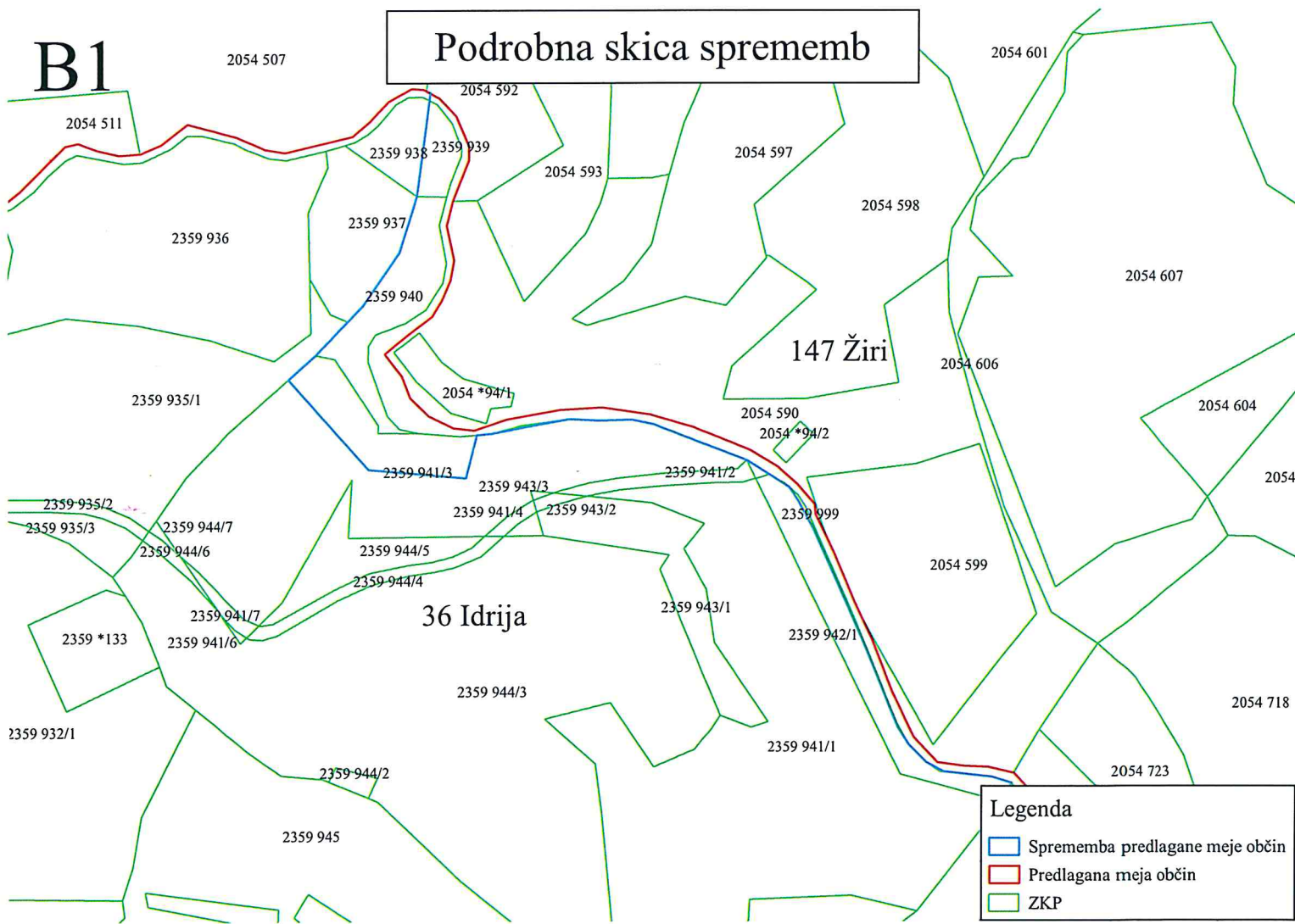
A





B1

# Podrobna skica sprememb



**Legenda**

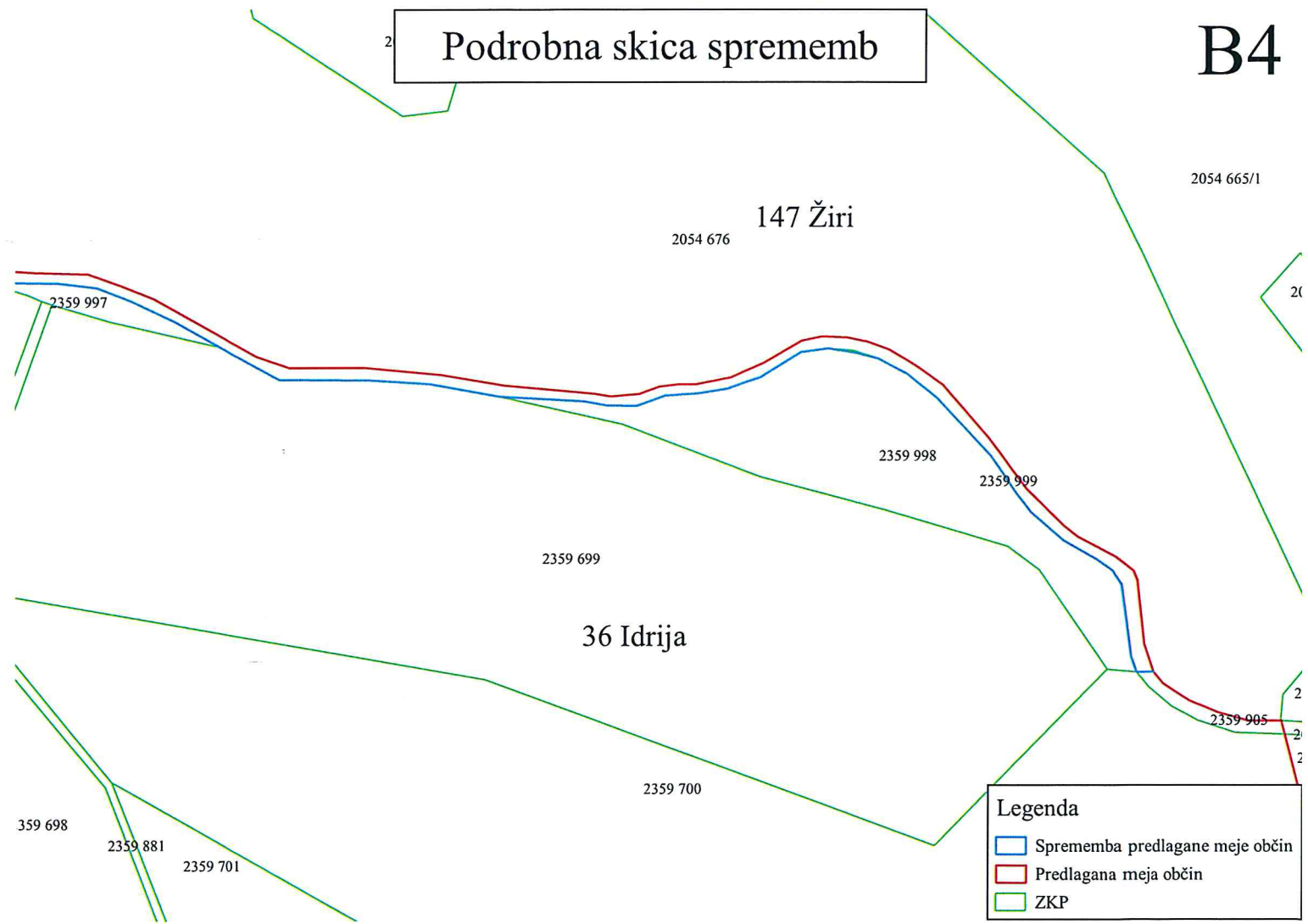
- Sprememba predlagane meje občin
- Predlagana meja občin
- ZKP





# Podrobna skica sprememb

# B4



**Legenda**

- Sprememba predlagane meje občin
- Predlagana meja občin
- ZKP