









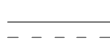
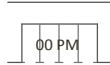
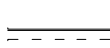





Legenda

-  območje OPPN
-  geodetski načrt
-  parcelne meje
-  parcelne številke
-  načrtovane stavbe
-  prometne in manipulacijske površine
-  tlakovane parkirne in pešceve površine
-  površine, potrebne za funkcioniranja stavb
-  druge zelene površine
-  nove parcelne meje
-  cestišče s pločnikom
-  parkirna mesta
-  podporni zid / možnost izvedbe podpornega zidu
-  drevesa in grmičevje

OSREDNJI DEL TURISTIČNEGA OBMOČJA

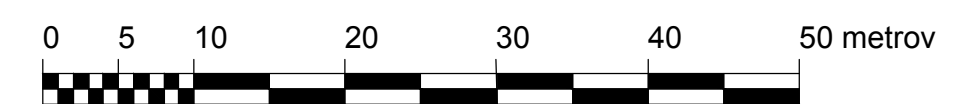
- OS osrednji objekt K+P+1+2M
- IZ dostop (pokrit z izzidkom)
- PT pokrita terasa K+P
- PH servisni objekt ob bazenu P (13,9m/3,3m)
- B bazen (6,5m/17,5m)
- W objekt za sprostitve P (14,5m/6,5m-10m)
- S2 prenočitvena objekta P+M (12,0m/4,8m)

APARTMAJSKO NASELJE V ZELENJU

- S1/A1 prenočitveni objekt P+M (10,5m/4,5m)
- S1/A2 prenočitveni objekt P+M (10,5m/4,5m)
- S1/B prenočitveni objekt P+M (9,1m/4,5m)

Opomba: - strešine, zunanje stopnice, klančine so prikazane zgolj informativno

M 1:500



Občinski podrobni prostorski načrt za turistično območje z oznako ŠT13 Štefanja Gora

(4.4.) Zazidalna situacija



REGIJSKA RAZVOJNA DRUŽBA D.O.O., DOMŽALE

- pobudnik / naročnik: BAUTA d.o.o., Velesovo 100, 4207 Cerklje na Gorenjskem
- naziv podrobnega načrta: OPPN za turistično območje z oznako ŠT13 Štefanja gora
- faza: dopolnjen osnutek za JR/JO
- odg. vodja projekta: Borut ULČAR, univ.dipl.inž.arh. A-0415
- odg. projektant: Borut ULČAR, univ.dipl.inž.arh. A-0415
- sodelavci: Uroš ULČAR, štud.arh. Martina ROTAR, univ.dipl.inž.arh. A-1155
- izdelovalec idejne zasnove: ATELJE 9, Primož Erznožnik s.p.
- izdelovalec geodet. načrta: Geopol d.o.o. (št.GN: GeoPOL-2015/GN78)
- datum geodet. načrta: december 2015
- št. projekta: 04/2018
- datum: marec 2019
- direktor: Borut ULČAR, univ.dipl.inž.arh.