



ELABORAT

DOLOČITVE OBMOČJA NASELJA

Postopek: **Sprememba meje med naselji Ortnek in Hudi Konec**

Predlagatelj: **Občina Ribnica**

Kontaktna oseba:

Telefon:

Številka vloge : **031-0001/2018-2**

VSEBINA ELABORATA:	Številka sklopa:
Grafična priloga - predlog spremembe območij naselij Ortnek in Hudi Konec	1.

Elaborat izdelan: **22.3.2018**

Elaborat posredovan predlagatelju: **23.3.2018**

Številka dokumenta (GURS): **35324-4/2018-2**





1.

**Grafična priloga –
predlog spremembe območij naselij Ortnek in Hudi Konec**



Predlog spremembe območij naselij Ortnek in Hudi Konec

Merilo 1 : 2500

-  Predlagana meja med naseljema Ortnek in Hudi Konec
-  Obstoječa meja med naseljema Ortnek in Hudi Konec
Vir: GURS, RPE, marec 2018
-  Prostorski okoliš
Vir: GURS, RPE, marec 2018
-  Digitalni ortofoto načrt
Vir: GURS, DOF, maj 2017

