








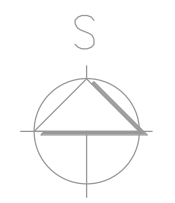




LEGENDA:

-  OBMOČJE OPPN
-  PROMETNICE
-  SMER PROMETNIH POVEZAV
-  PROMETNO VOZLIŠČE
-  UVOZ
-  JEDRO NASELJA
-  VEDUTA
-  VODOTOK
-  ZELENÍ ROB



# OBČINSKI PODROBNI PROSTORSKI NAČRT ZA GRADNJO VEČSTANOVANJSKEGA OBJEKTA V EUP TR-08 TRBOJE

PRIPRAVLJAVEC:	OBČINA ŠENČUR Kranjska cesta 11, Šenčur
INVESTITOR:	ZASEBNI INVESTITOR
IZDELOVALEC:	DOMPLAN, d.d. Bleiweisova 14, Kranj
FAZA:	USKLAJEN PREDLOG
ŠTEV. PROJEKTA:	UD/518-82/20
DATUM:	FEBRUAR 2022
ODG.VODJA PROJEKTA:	TOMO GLOBOČNIK, univ.dipl.inž.arh., id.štev. ZAPS: A-0295

NAČRT:  
**PRIKAZ VPLIVOV IN POVEZAV S SOSEDNJIMI  
OBMOČJI**

MERILO: 1:2500,  
Kartografska podlaga: ORTOFOTO 2018