


















LEGENDA:

-  OBMOČJE OPPN
-  GRADBENA PARCELA
-  GRADBENA LINIJA
-  OBSTOJEČA PARCELACIJA

-  OBSTOJEČI OBJEKTI
-  PREDVIDENI VEČSTANOVANJSKI OBJEKT
-  ODSTRANITEV OBJEKTA
-  FUNKCIONALNO ZEMLJIŠČE OBJEKTA

-  UVOZ
-  OBSTOJEČA CESTNA POVEZAVA
-  SMERI PROMETNIH POVEZAV

-  OBMOČJE RUŠEVIN
-  EVAKUACIJSKO ZBIRALIŠČE
-  SMER EVAKUACIJE
-  SMER ZDRAVSTVENE OSKRBE

-  HIDRANT
-  RADIJ GAŠENJA S HIDRANTOM

OBČINSKI PODROBNI PROSTORSKI NAČRT ZA GRADNJO VEČSTANOVANJSKEGA OBJEKTA V EUP TR-08 TRBOJE

PRIPRAVLJAVEC: OBČINA ŠENČUR
Kranjska cesta 11, Šenčur

INVESTITOR: ZASEBNI INVESTITOR

IZDELOVALEC: DOMPLAN, d.d.
Bleiweisova 14, Kranj

FAZA: USKLAJEN PREDLOG

ŠTEV. PROJEKTA: UD/518-82/20

DATUM: FEBRUAR 2022

ODG.VODJA PROJEKTA: TOMO GLOBOČNIK, univ.dipl.inž.arh.,
id.štev. ZAPS: A-0295

NAČRT:

PRIKAZ UREDITEV POTREBNIH ZA OBRAMBO TER VARSTVO PRED NARAVNIMI IN DRUGIMI NESREČAMI, VKLJUČNO Z VARSTVOM PRED POŽAROM

MERILO: 1:500
Kartografska podlaga: GEODETSKI NAČRT, november 2021