

















LEGENDA

-  območje sprememb in dopolnitev ZN
-  panelna ograda
-  leseni objekti
-  asfaltirane površine
-  peščne površine
-  tlakovane površine
-  prodec / lubje
-  utrjena travnata površina
-  travnata površina
-  zeliščni vrt
-  obstoječa drevesa
-  predvidena visokorastle drevesa
-  predvidena manjša drevesa
-  predvidene grmovnice



SPREMEMBE IN DOPOLNITVE ZAZIDALNEGA NAČRTA
POTOSKA VAS - SOLA IN LEVI BREG KOTREDEŠČICE

Občina Zagorje ob Savi
Cesta 9. avgusta 5, Zagorje ob Savi
KALİOPA
Letaiška cesta 32j
SI - 1000 Ljubljana

številska projekta

odg. vodja projekta
sodelavka
Irena Strupelj Papež, u.d.l.a.
Maja Friedl, u.d.i.k.a.

faza
datum
dopolnjen osnutek
februar 2012

načrt
UREJITVENA SITUACIJA

merilo
1:500

2
Podatki: GPZ, Občina Zagorje ob Savi, 2011
Sodelavci: Maja Friedl, Irena Strupelj Papež, u.d.i.k.a., 2011