





Legenda

-  območje OPPN
-  obračunsko območje
-  ni predmet tega OPPN
-  zemljiškokatastrski prikaz

Program opremljanja stavbnih zemljišč za Odlok o občinskem podrobnem prostorskem načrtu za območje urejanja ŠE-36 IG - 1. faza

Id. št. PIS 1716/2019
Pripravljalavec Občina Šenčur, Kranjska cesta 11, 4208 Šenčur
Izdelovalec Locus d.o.o., Ljubljanska cesta 76, 1230 Domžale
Naziv Karta 5: Obračunsko območje - novo omrežje vodovoda
Merilo 1 : 3000