



Svetnice in svetniki

Mestni svet

Številka: 478-127/2018-(41/33)

Datum: 12. 10. 2020

Zadeva: Zaznamba statusa grajenega javnega dobra na zemljiščih katastrska občina 2100 KRANJ parcela 998/4

Zemljišče parcelna številka 998/4 v izmeri 133 m² k. o. 2100 Kranj je v zemljiški knjigi vpisano kot last Mestne občine Kranj. Zemljišče v naravi predstavlja zemljišče ob Koroški cesti, ki je bila v letu 2018 obnovljena in razširjena, tako da ima pločnik in kolesarsko stezo. Trenutno poteka še izgradnja dodatnih bočnih parkirnih mest.

V skladu s 3. členom Zakona o urejanju prostora - ZUreP-2 (Uradni list št. 61/2017) so grajeno javno dobro zemljišča, namenjena takšni splošni rabi, kot jo glede na namen njihove uporabe določa zakon oz. predpis, izdan na podlagi zakona.

Na podlagi določil Zakona o cestah (Uradni list RS, št. 109/10, 48/12, 36/14 – odl. US, 46/15 in 10/18)) so javne ceste prometne površine, ki so splošnega pomena za promet in jih lahko vsak prosto uporablja na način in pod pogoji, določenimi s predpisi, ki urejajo ceste in pravili cestnega prometa. Javne ceste so javno dobro in so izven pravnega prometa.

Po 2. členu Zakona o cestah je javna cesta opredeljena kot cesta, ki jo država ali občina, v skladu z merili za kategorizacijo javnih cest, razglasi za javno cesto določene kategorije in jo lahko vsak prosto uporablja na način in pod pogoji, določenimi z zakonom in drugimi predpisi.

Pas za parkiranje je označen vzdolžni del vozišča, ki je namenjen ustavitvi in parkiranju vozil v vzdolžni smeri z označenimi ali neoznačenimi parkirnimi mesti.

V skladu z 245. členom Zakona o urejanju prostora - ZUreP-2 (Uradni list št. 61/2017) se status grajenega javnega dobra lokalnega pomena pridobi z ugotovitveno odločbo, ki jo na podlagi sklepa občinskega sveta po uradni dolžnosti izda občinska uprava.

Mestnemu svetu Mestne občine Kranj predlagamo v sprejem naslednji

SKLEP:

Zemljišče katastrska občina 2100 KRANJ parcela 998/4 pridobi status grajenega javnega dobra lokalnega pomena.

Pripravila:

Zora Černe

Mag. Mateja Koprivec

Vodja Urada za splošne zadeve

Prilog:

sklep o pridobitvi statusa grajenega javnega dobra na zemljišču parcelna številka 998/4 k.o. Kranj

- orto foto posnetek



Matjaž Rakovec

Župan

Na podlagi 22. člena Statuta Mestne občine Kranj (UPB-1, Uradni list RS, št. 30/17 in 70/18) je Svet Mestne občine Kranj na _____. seji dne _____ sprejel

S K L E P
o pridobitvi statusa grajenega javnega dobra na nepremičnini katastrska občina
2100 KRANJ parcela 998/4 (ID 6929977)

1. člen

Pri nepremičnini katastrska občina 2100 KRANJ parcela 998/4 k.o. (ID 6929977) se vzpostavi status grajenega javnega dobra.

2. člen

Nepremičnina katastrska občina 2100 KRANJ parcela 998/4 k.o. (ID 6929977) pridobi status javnega dobra z ugotovitveno odločbo, ki jo izda po uradni dolžnosti mestna uprava. Po pravnomočnosti odločbe se le-ta pošlje pristojnemu zemljiškopravnemu sodišču v izvršitev, kjer se pri nepremičnini s parc. št. 998/4 k.o. Kranj zaznamuje status grajenega javnega dobra lokalnega pomena.

3. člen













Ta sklep začne veljati z dnem objave v Uradnem listu Republike Slovenije.

Številka: 478-127/2018-40/62/09

Datum:

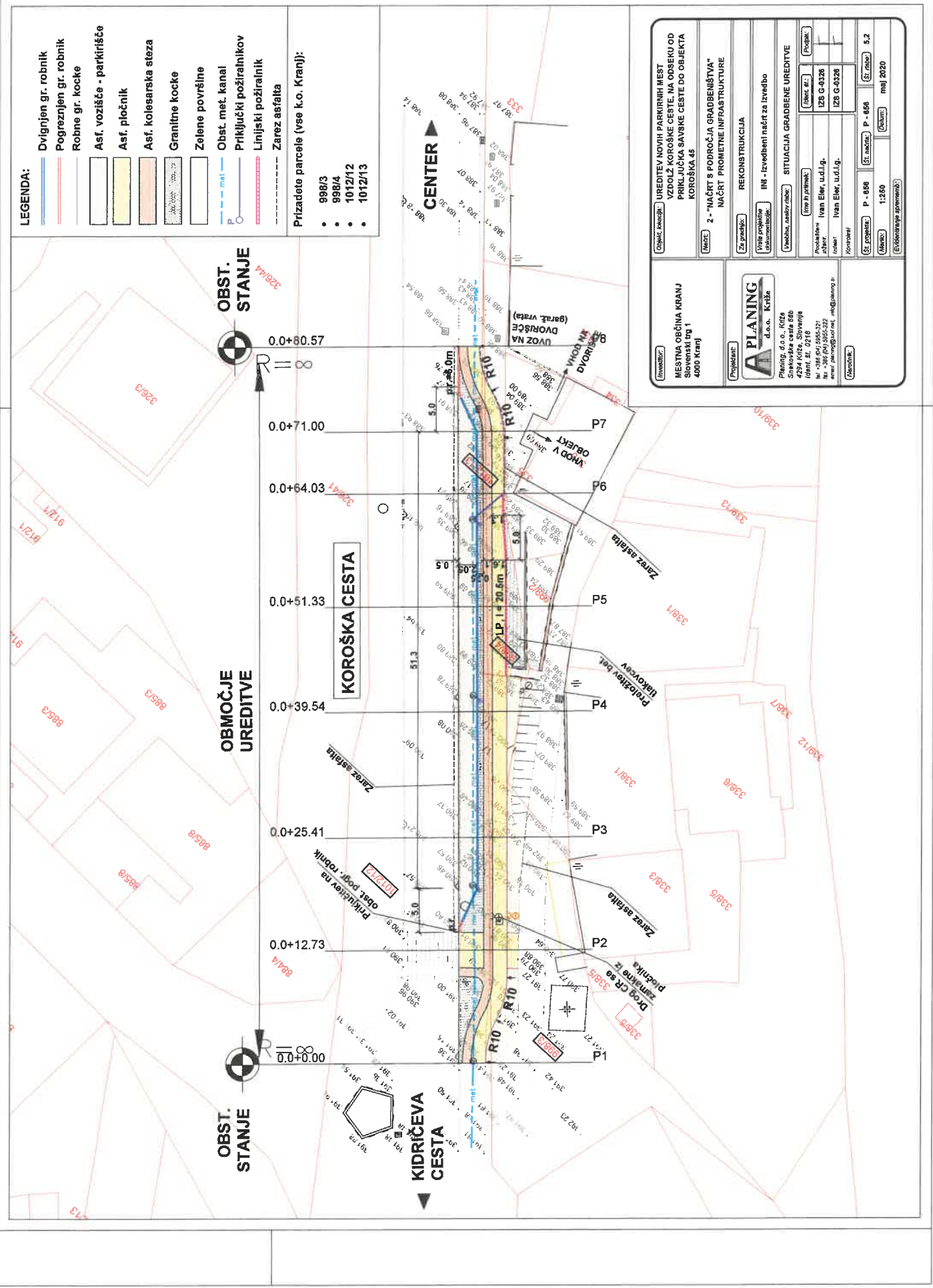
Matjaž Rakovec
ŽUPAN

LEGENDA:

-  Dvigrijen gr. robnik
-  Pogreznijen gr. robnik
-  Robne gr. kocke
-  Asf. vozišče - parkirišče
-  Asf. pločnik
-  Asf. kolesarska steza
-  Granitne kocke
-  Zelene površine
-  Obst. met. kanal
-  Priključki požiralnikov
-  Linijski požiralnik
-  Zarez asfalta

Prizadete parcele (vse k.o. Kranj):

- 998/3
- 998/4
- 1012/12
- 1012/13



<p>Investitor: MESTNA OBČINA KRANJ Slovenski trg 1 4000 Kranj</p> <p>Projektant: A PLANING d.o.o. Kranj Planing, d.o.o., POT Slovenski trg 1, 4000 4000 Kranj, Slovenija t: +386 (0) 5855-321 f: +386 (0) 5855-322 e: info@aplanning.si</p>	<p>Objekt, avtoriteta: UREDITEV NOVIH PARKIRNIH MEST VZDOLŽ KOROŠKE CESTE, NA ODSEKU OD PRIKLJUČKA SAVSKHE CESTE DO OBJEKTA KOROŠKA 45</p> <p>(NAZIV): 2 - "NAČRT S PODROČJA GRADBENIŠTVJA" NAČRT PROMETNE INFRASTRUKTURE</p> <p>Za gradnjo: REKONSTRUKCIJA</p> <p>Vrsta projekta: INF - Izvedbeni načrt za izvedbo</p> <p>(Svoboda, navedbo, navedbo): SITUACIJA GRADBENE UREDITVE</p> <p>Proješka št. / Ime in priimek: 125 G-0326 / Ivan Eler, U.d.l.g.</p> <p>Imenik / Ime in priimek: 125 G-0326 / Ivan Eler, U.d.l.g.</p> <p>Konvencija:</p> <p>Št. projekta: P - 086 Št. izdaje: P - 006 Št. risar: 5,2</p> <p>(Mernik): 1:250 (Datum): maj 2020</p> <p><small>(Evidenčni št. stavbenega):</small></p>
---	---