



















LEGENDA

-  obstoječe stavbe
-  nove stavbe
-  gradbene meje
-  gradbene linije
-  zelene površine
-  tlakovane in zelene površine
-  nasip
-  otroško igrišče
-  drevesa
-  obstoječa drevesa, ki se ohranjajo
-  kote pritličij
-  ceste
-  parkirna mesta
-  nova parcelacija
-  K+P+M
-  vertikalni gabarit
-  meja območja IPA
-  zakoličbene točke objektov

**SPREMEMBE IN DOPOLNITVE
OBČINSKEGA LOKACIJSKEGA
NACRTA OBMOČJA PI 8 - PLANINA
VZHOD - SD OLN I**

Lega objektov na zemljišču z regulacijskimi elementi



REGIONALNA RAZVOJNA DRUŽBA
Družba z omejenimi odgovornostmi
SLOVENIJA, Ljubljana, ul. Štefana Mladke 1, 1000 Ljubljana

naslovnik: JVC d.o.o.

projekt: SPREMEMBE IN DOPOLNITVE OBČINSKEGA LOKACIJSKEGA
NACRTA OBMOČJA PI 8 - PLANINA VZHOD - SD OLN I

avtor idejne zasnove: Jader GOLČAN

vodja projekta: Borut ULČAR, univ.dipl.ing.arh.

projekctant: Vera ULČAR, univ.dipl.ing.arh.

Arhitekt: Marina ROTAR, univ.dipl.ing.arh.

medb. št. 11000

datum: november 2016

datum izdelave: 05. junij 2006

direktor: Borut ULČAR, univ.dipl.ing.arh.

list številka:

3.4

