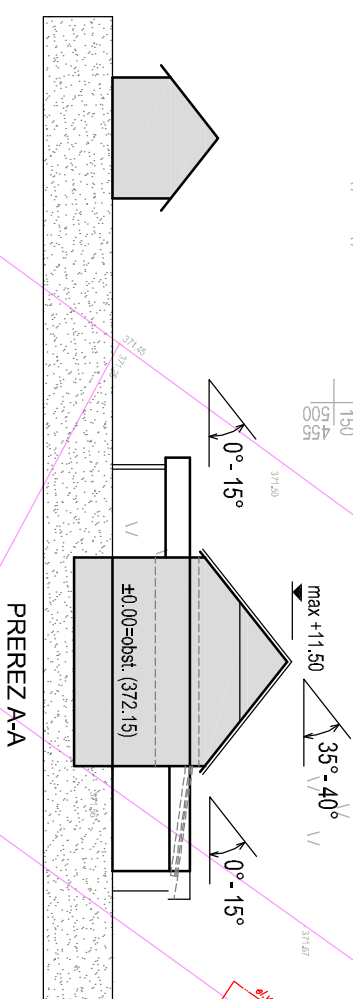
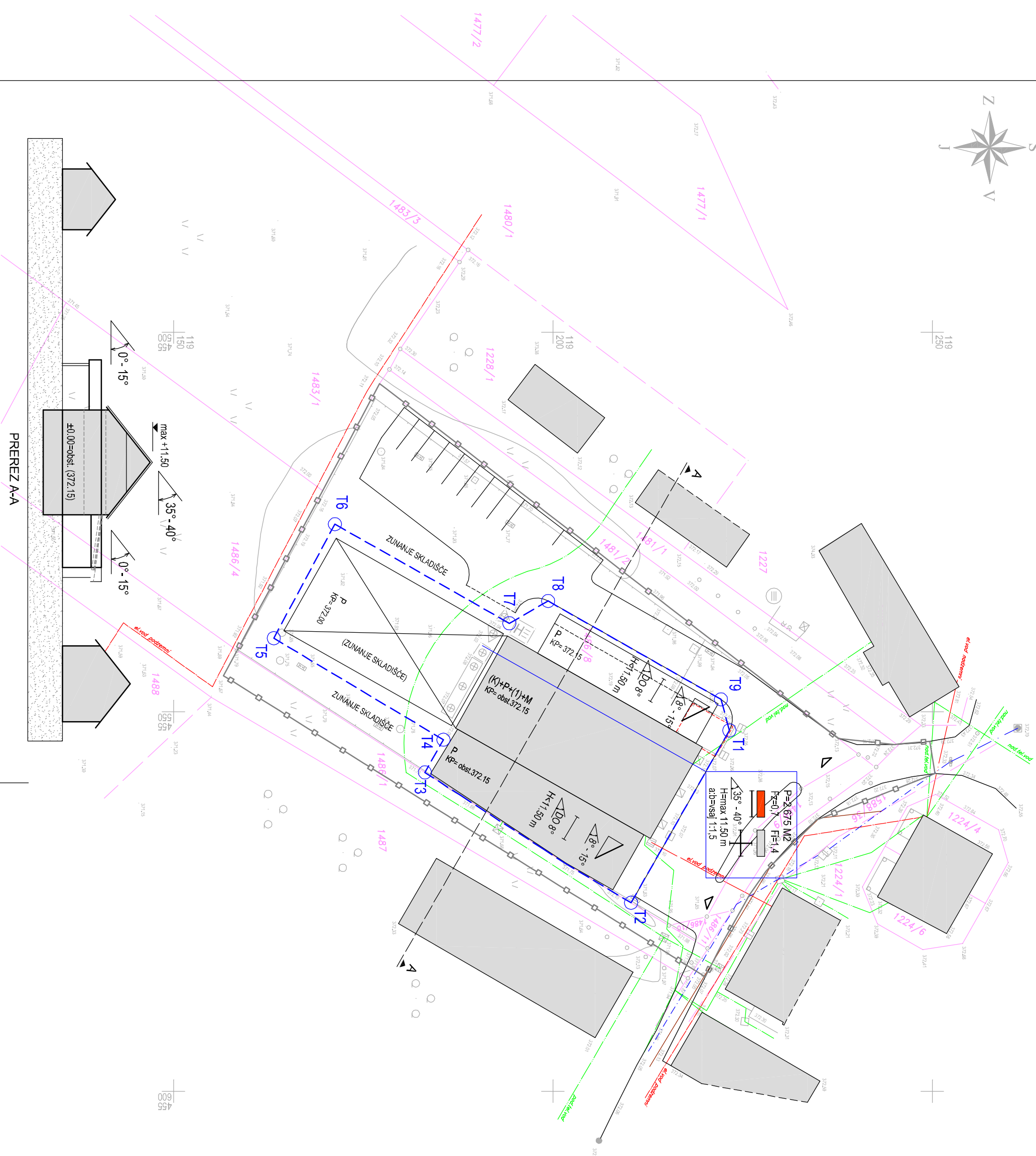


119
1250



GEOMER GF
JANEZ AŽMAN s.p.

Koroška cesta 14, Kranj
Pisarna:Gorenjska cesta 24, Radovljica

GEODETSKI NAČRT M 1 : 500

ZA PRIDOBITEV GRADBENE DOKUMENTACIJE

$\sigma = 1 \text{ m}$

G. K. koordinatni sistem
Absolutne nadmorske višine

KATASTRSKA OBČINA: 2125 VOGULJE
ŠT. PARCEL(E): 1486/8, 1486/10
ŠT. VLOGE: 95-K15
NAROČNIK: KMETIJSKA ZADRUGA CERKLJE Z.O.O.
Slovenska cesta 2, 4207 Cerklje

IZDELAL: JANEZ AŽMAN, ing.geod.

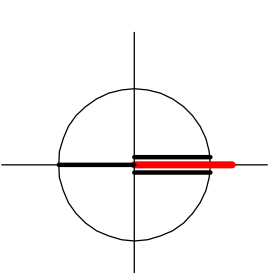
DATUM: 29.9.2015

LEGENDA:

urejene meje
meje vnešene po podatkih predhodnih meritev
nizkonapetostni električni vod
el. komunikacijski vod
vodovod
kanalizacija

OPOMBA:
potek podzemnih vodov je prevzet po podatkih spletni strani občine Senčur

OBČINSKI PODROBNI PROSTORSKI NAČRT ZA OBMOČJE KMETIJSKE ZADRUGE CERKLJE V NASELJU VOKLO



LEGENDA:

	MEJA OBMOČJA OPPN		RUŠTEV
	OBSTOJEČI OBJEKTI		VHDOD NA PARCELO
	NOVA GRADNJA - NADSTREŠNICA (DOZIDAVA)		KLET, PRITUČJE, NADSTROPJE, MANSARDA
	PREDVIDEN OBJEKTIDOZIDAVA		KOTA PRITUČJA
	CESTA		BARVA KRITINE (rdeča, svetlosiva)
	OBSTOJEČA PARCELNA MEJA		FAKTOR ZAZIDANOSTI PARCELE, NAMENJENE GRADNJI
	GRADBENA MEJA		FAKTOR IZRABE PARCELE, NAMENJENE GRADNJI
	TOČKA ZA ZAKOLIČBO		DVOKAPNA STREHA

KOORDINATE ZAKOLIČBENIH TOČK

	X	Y
T1	455 552,4708	119 223,2633
T2	455 575,1658	119 210,3028
T3	455 557,9929	119 183,1276
T4	455 553,8850	119 185,5670
T5	455 540,3219	119 163,2040
T6	455 525,2954	119 171,2676
T7	455 538,3489	119 194,2573
T8	455 535,4203	119 199,3699
T9	455 548,3740	119 222,1420

	VHDOD NA PARCELO		P=2,675 M2
	KLET, PRITUČJE, NADSTROPJE, MANSARDA		Hmax 11,50 m
	KOTA PRITUČJA		atb=vsaj 1:1,5
	BARVA KRITINE (rdeča, svetlosiva)		
	FAKTOR ZAZIDANOSTI PARCELE, NAMENJENE GRADNJI		
	FAKTOR IZRABE PARCELE, NAMENJENE GRADNJI		
	DVOKAPNA STREHA		
	VEČKAPNA STREHA		
	RAVNA STREHA		
	ENOKAPNA STREHA		
	NAKLON STREHE		
	POVRŠINE PARCELE, NAMENJENE GRADNJI		
	VIŠINA OBJEKTA		
	RAZMERNJE STRANIC OBJEKTA		

Projektant	Urejanje prostora, arhitektura Ivanka Kraljič s.p. Kovinarska št. 82/70 Krško	tel.: 05 99 28 156 faks: 031 27 27 62 e-mail: ivankakraljic@sid.si
Investitor	KMETIJSKA ZADRUGA CERKLJE, d.o.o., Slovenska cesta 2, 4207 Cerklje na Gorenjskem	
Prostorski akt	OBČINSKI PODROBNI PROSTORSKI NAČRT ZA OBMOČJE KMETIJSKE ZADRUGE CERKLJE V NASELJU VOKLO	
Višja prost. akta	OPPN	Odgovorni vodja
Faza	USKLAJEN PREDLOG	
Št. projekta	OPPN-03/13	Datum
		JULIJU 2017
		Št./Lst
		8

SITUACIJA ZAKOLIČBE

PRIKAZ REGULACIJSKIH ELEMENTOV

M 1:500