



**ODČINSKEMU SVETU
OBČINE ŽIRI**

Datum: 16.07.2020

Št. Zadeve: 9000 - 0004 / 2020 - 2

**ZADEVA: ODLOK O SPREMEMBAH ODLOKA O KATEGORIZACIJI OBČINSKIH JAVNIH CEST V OBČINI
ŽIRI**

PРАВNA PODLAGA: Zakon o lokalni samoupravi (Uradni list RS, št. 94/07 – uradno prečiščeno besedilo, 76/08, 79/09, 51/10, 40/12 – ZUJF, 14/15 – ZUJFO, 11/18 – ZSPDLS-1 in 30/18), Zakon o cestah (Uradni list RS, št. 109/10, 48/12 in 36/14 – odl. US, 46/15 in 10/18), Odlok o občinskih cestah v Občini Žiri (Ur. l. št. 38/2000) in 7. člena Statuta Občine Žiri (Uradni list RS, št. 68/17 s spremembami)

NAMEN: S predlagano spremembo Odloka o kategorizaciji občinskih javnih cest v Občini Žiri želimo poskrbeti za vzpostavitev nove cestne povezave na relaciji Pustotnk – Petrol (bodoča obvoznica)

PRIPRAVIL: Franci Kranjc

POROČEVALEC: Franci Kranjc

PREDLOG SKLEPA:

Sprejme se Odlok v predlaganem besedilu.

I. OBRAZLOŽITEV

A) Razlogi za sprejem

Občina Žiri namerava v prihodnosti urediti in predati v uporabo že zgrajeno makadamsko cesto na relaciji Pustotnk – Petrol. Pogoj za uporabo ceste in poznejšo predajo ceste v upravljanje in vzdrževanje Direkciji RS za ceste, je predhodna kategorizacija ceste.

B) Ocena stanja

Predmetna cesta trenutno ni v uporabi.

C) Cilji in načela

S predlagano spremembo Odloka o kategorizaciji občinskih javnih cest v Občini Žiri bomo vzpostavili pravno podlago za koriščenje odseka ceste na relaciji Pustotnk – Petrol za javni promet.

D) Ocena finančnih in drugih posledic

Sprejem sprememb Odloka o kategorizaciji občinskih javnih cest v Občini Žiri nima neposrednih finančnih posledic.

E) Postopek sprejema

Postopek spremembe Odloka o kategorizaciji občinskih javnih cest v Občini Žiri se izvede z izredno sejo.

II. BESEDILO ODLOKA

Na podlagi določil Zakona o lokalni samoupravi (Uradni list RS, št. 94/07 – uradno prečiščeno besedilo, 76/08, 79/09, 51/10, 40/12 – ZUJF, 14/15 – ZUJFO, 11/18 – ZSPDSLS-1 in 30/18), Zakona o cestah (Uradni list RS, št. 109/10, 48/12 in 36/14 – odl. US, 46/15 in 10/18), Odloka o občinskih cestah v Občini Žiri (Ur. l. št. 38/2000) in 7. člena Statuta Občine Žiri (Uradni list RS, št. 68/17 s spremembami) je občinski svet Občine Žiri na ___ . redni seji dne ___ . ___ . 2020 sprejel

ODLOK

o spremembah Odloka o kategorizaciji občinskih javnih cest v Občini Žiri

1. člen

S tem odlokom se spremeni Odlok o kategorizaciji občinskih cest v Občini Žiri (Uradni list RS, št. 27/2009), v nadaljevanju: Odlok.

2. člen

V 5. členu Odloka se doda:

Zap. št.	Cesta	Odsek	Začetek odseka	Opis	Konec odseka	Dolžina [m]	Vrsta prometa	Preostala dolžina v sosednji občini [m]
21.1	499250	499253	C 408	Pustotnk-Petrol	C 408	860	V	

Spremeni se tudi navedba skupne dolžine mestnih in krajevnih cest (LK): 7.471 m (7,471 km).

3. člen

H kategorizaciji občinskih cest, določeni s tem odlokom, je bilo v skladu z določbo 17. člena Uredbe o merilih za kategorizacijo javnih cest (Uradni list RS, št. 49/97, 113/09 in 109/10 – ZCes-1) pridobljeno pozitivno mnenje Direkcije Republike Slovenije za infrastrukturo št. 37162-3/2020-187 (507) z dne 19.06. 2020.

4. člen

Ta odlok začne veljati naslednji dan po objavi v Uradnem listu Republike Slovenije.

Številka: _____

Žiri, dne ___ . ___ . 2020

Župan

Mag. Janez Žakelj

Na novo se kategorizira cesta LK 499222 (Pustotnk - Petrol), ki se začne na regionalni cesti R2 407 (Logatec - Žiri), poteka po parcelnih št. 931/5, 1302/31, 822/6, 823/4, 825/9, 828/6, 1302/3, 830/5, 1302/28, 823/5, 836/4 in se zaključi na koncu parcelne št. 841/30 (k.o. Žiri). Zemljišče je v lasti Občine Žiri.

Nov potek na novo kategorizirane ceste LK 499222:





REPUBLIKA SLOVENIJA
MINISTRSTVO ZA INFRASTRUKTURO

DIREKCIJA REPUBLIKE SLOVENIJE ZA INFRASTRUKTURO

Sektor za evidence o cestah, informatiko in arhiv

Tržaška cesta 19, 1000 Ljubljana

T: 01 478 80 37


F: 01 478 80 38

E: gp.drsc@gov.si

www.dc.gov.si

OBČINA ŽIRI
Trg svobode 2

4226 ŽIRI



Številka: 37162-3/2020-187 (507)

Datum: 19.06.2020

Zadeva: Mnenje k predlogu kategorizacije občinskih cest v občini Žiri

Vloga z dne 10. 06. 2020

Vlogo glede spremembe kategorizacije občinskih cest v občini Žiri, z dne 10. 06. 2020, smo v skladu z določili Uredbe o merilih za kategorizacijo javnih cest (Ur. l. RS, št. 49/97, 113/09) pregledali. Na predlagane spremembe izdajamo **POZITIVNO MNENJE** in pojasnjujemo sledeče:

Mnenje na predlog spremembe kategorizacije občinskih cest

1. Glede kategorizacije LK 499222 nimamo pripomb.

Mnenje na obstoječo kategorizacijo

Ustavno sodišče RS je večkrat obravnavalo Odloke o kategorizaciji občinskih cest, ki so posegali v zasebno lastnino. Primer več podobnih odločb je v Uradnem listu RS, št. 60/11, zato vam v nadaljevanju pojasnjujemo:

Glede kategorizacije obstoječih cest ugotavljamo, da izpolnjujejo merila za kategorizacijo javnih cest, vas pa pozivamo, da preverite lastništvo zemljišč, po katerih ceste potekajo. Če kategorizirane ceste potekajo po zasebnih zemljiščih, bi morala Občina skladno s 126. členom ZCes-1 pridobiti lastništvo na vseh obstoječih kategoriziranih cestah, v nasprotnem primeru je kategorizacija občinskih cest neskladna z določbami ZCes-1.

Zavedamo se, da je ureditev lastniških razmerij vseh kategoriziranih cest dolgotrajen proces (tako s finančnega kot izvedbenega vidika), zato pri obstoječi kategorizaciji cest tega ni mogoče izvesti takoj. Predlagamo vam, da pripravite elaborat stanja občinskih cest, ki bo vseboval ugotovite, katere ceste so lastniško še neurejene, ter da si pripravite terminski plan urejanja lastniških razmerij na vseh neurejenih kategoriziranih cestah ali delih cest. S tem se bodo na območju Občine pričele aktivnosti, ki bodo v

147_Ziri_POZITIVNO_mnenje.docx



Identifikacijska številka za DDV: SI75827735, matična št.:5300177,

št. računa pri Banki Slovenije SI56 0110 0630 0109 972

prihodnjih letih vodile k ureditvi lastniških razmerij na občinskem cestnem omrežju, s tem pa bodo izpolnjena tudi določila ZCes-1, ki v 39. členu določa, da so občinske ceste v lasti občin.

S sprejetjem Odloka o kategorizaciji občinskih cest bodo dolžine cest po kategorijah naslednje:

Kategorija	Dolžina odsekov po arhivskem BCP [m]	Dolžina odsekov po veljavnem Odloku (2009) [m]	Dolžina odsekov po predlaganem Odloku (2020) [m]
LC	43.122	43.122	43.122
LZ	3.474	3.474	3.474
LK	6.611	6.611	7.471
JP	49.786	49.786	49.786
SKUPAJ	102.993	102.993	103.853

Obveznosti občine po sprejemu odloka


Po sprejemu odloka na občinskem svetu nam posredujte digitalno kopijo odloka, objavljenega v uradnem glasilu. Dodatno skladno z novo kategorizacijo posredujte usklajeno banko cestnih podatkov in pričnite s postopkom spremembe občinskega cestnega omrežja v Zbirnem katastru GJI na GURS.

Neodvisno od izdanega mnenja, lahko vsebinsko in tehnično pravilnost podatkov banke cestnih podatkov, odloka o kategorizaciji občinskih cest, ali vpisa osi cest v ZK GJI kadarkoli preverimo in vas o ugotovljenih neskladjih obvestimo.


S spoštovanjem,

Pripravil:
Tone Švigelj, univ.dipl.org.
sekretar

pp



Ljiljana Herga, univ.dipl.geol.
v.d. direktorice



V vednost:

- Axis d.o.o., Tehnološki park 19, 1000 Ljubljana (po elektronski pošti)

VII. ETAPNOST IZVAJANJA OPPN

35. člen

(etapnost izvajanja OPPN)

Posegi na območju OPPN za CČN Zreče se bodo izvajali etapno.

IX. KONČNE DOLOČBE

36. člen

(veljavnost odloka)

Ob sprejetju navedenega odloka prenehajo veljati tista določila Odloka o sprejetju Zazidalnega načrta industrijske cone II, Unior KI Zreče (Uradni list SRS, št. 16/78) in njegove spremembe in dopolnitve (Uradni list RS, št. 135/03), ki se nanašajo na obravnavano območje.

36. člen

(vpogled v OPPN)

OPPN s prilogami je stalno na vpogled pri:

- Občinski upravi Občine Zreče,
- Upravni enoti Slovenske Konjice.

Priloga Spis postopka priprave in sprejemanja akta je stalno na vpogled pri Občinski upravi Občine Zreče.

37. člen

(nadzor nad izvajanjem OPPN)

Nadzor nad izvajanjem tega odloka opravljajo pristojne inšpekcijske službe.

38. člen

(začetek veljavnosti OPPN)

Ta odlok začne veljati petnajsti dan po objavi v Uradnem listu Republike Slovenije.

Št. 35054-0005/2008-45
Zreče, dne 26. marca 2009

Župan

Občine Zreče

mag. Boris Podvršnik l.r.

ŽIRI

1183. Odlok o kategorizaciji občinskih javnih cest v Občini Žiri

Na podlagi prvega odstavka 82. člena Zakona o javnih cestah (Uradni list RS, št. 33/06) in 7. člena Statuta Občine Žiri (Uradni vestnik Gorenjske, št. 18, 11. 5. 1999) je Občinski svet Občine Žiri na 12. redni seji dne 12. 3. 2009 sprejel

ODLOK

o kategorizaciji občinskih javnih cest v Občini Žiri

1. člen

Ta odlok določa občinske ceste po njihovih kategorijah in namenu uporabe glede na vrsto cestnega prometa, ki ga prevzemajo.

2. člen

Občinske ceste se kategorizirajo na lokalne ceste (s skrajšano oznako LC) in javne poti (s skrajšano oznako JP).

Lokalne ceste v naseljih z uvedenim uličnim sistemom se razvrstijo v naslednji podkategoriji:

- zbirne mestne ceste in zbirne krajevne ceste (s skrajšano oznako LZ),
- mestne ceste in krajevne ceste (s skrajšano oznako LK).

3. člen

Lokalne ceste so:

- ceste med naselji v Občini Žiri in ceste med naselji v občini in naselji v sosednjih občinah,
- ceste v naseljih Občine Žiri z uvedenim uličnim sistemom, razvrščene v podkategorije.

4. člen

Lokalne ceste (LC) med naselji znotraj občine in med naselji v občini in naselji v drugih občinah so:

Zap. št.	Cesta	Odsek	Začetek odseka	Opis	Konec odseka	Dolžina [m]	Vrsta prometa	Preostala dolžina v sosednji občini [m]
1.	100150	100151	C 407	Gorenja vas-Goli vrh	C 100180	1.808	V	11.985 Gorenja vas - Poljane, 371 Dobrova - Polhov Gradec
2.	100160	100161	C 407	Todraž-Žirovski vrh	O 100151	363	V	4.385 Gorenja vas - Poljane
3.	130170	130171	O 130012	Dole-Podklanec	C 408	2.176	V	3.142 Idrija
4.	130190	130191	C 610	Govejk-Brekovce	C 408	1.678	V	4.728 Idrija
5.	468030	468031	C 407	Pod Čelo-Smreč-Žiri	C 408	6.093	V	12.746 Vrhnika, 2.680 Logatec
6.	496010	496011	C 610	Breznica-Led.Krnice	O 130181	3.163	V	1.997 Idrija
7.	496020	496021	C 408	Selo-Pretoč	Z HŠ 39	2.704	V	
8.	496020	496022	O 496021	Pretoč-Mostar	C 210	4.039	V	
9.	496030	496031	C 408	Žiri-Ledinica-Mrzli vrh	O 100011	6.296	V	605 Idrija
10.	496040	496041	C 408	Selo-Žirovski vrh	O 100151	3.087	V	782 Gorenja vas - Poljane
11.	496060	496061	O 468031	Žiri-Žirovski vrh	C 100150	4.136	V	
12.	496070	496071	C 408	Žiri-Goropeke	O 996451	2.229	V	
13.	496070	496072	O 996451	Goropeke-Brekovice	C 408	5.350	V	

Skupna dolžina lokalnih cest (LC) v Občini Žiri znaša 43.122 m (43,122 km).

5. člen

Lokalne ceste v Občini Žiri razvrščene v podkategorije,

so:

– zbirne mestne ali zbirne krajevne ceste (s skrajšano oznako LZ):

Zap. št.	Cesta	Odsek	Začetek odseka	Opis	Konec odseka	Dolžina [m]	Vrsta prometa	Preostala dolžina v sosednji občini [m]
1.	499010	499011	C 408	Jezerska	C 499030	971	V	
2.	499020	499021	C 408	Čevljarska	C 499030	702	V	
3.	499030	499031	C 408	Pod griči	O 468031	1.801	V	

Skupna dolžina zbirnih mestnih in zbirnih krajevnih cest (LZ) v Občini Žiri znaša 3.474 m (3,474 km).

– mestne ali krajevne ceste (s skrajšano oznako LK):

Zap. št.	Cesta	Odsek	Začetek odseka	Opis	Konec odseka	Dolžina [m]	Vrsta prometa	Preostala dolžina v sosednji občini [m]
1.	499040	499041	C 408	Dobračevska-Pod griči	C 499030	382	V	
2.	499050	499051	C 499010	Jezerska-Triglavska	C 499020	333	V	
3.	499060	499061	C 499250	Partizanska-Jezerska	O 499011	144	V	
4.	499070	499071	O 499011	Jezerska-Starovaška-Jezerska	O 499011	310	V	
5.	499070	499072	O 499071	Starovaška	O 499071	143	V	
6.	499090	499091	O 499011	Jezerska-Levstikova	O 499011	312	V	
7.	499100	499101	O 499011	Gregorčičeva 1	Z NH	197	V	
8.	499100	499102	O 499101	Gregorčičeva 2	O 499031	162	V	
9.	499110	499111	O 499101	Župančičeva	O 499031	173	V	
10.	499120	499121	O 499021	Kosovelova	O 499021	300	V	
11.	499130	499131	O 499021	Igriška	O 499021	262	V	
12.	499140	499141	O 499021	Tavčarjeva	O 499051	153	V	
13.	499150	499151	C 408	Delavska	O 499021	267	V	
14.	499160	499161	O 499151	Maksima Sedeja 1	O 499041	116	V	
15.	499160	499162	O 499161	Maksima Sedeja 2	O 499171	105	V	
16.	499170	499171	O 499151	Prvomajska	O 499041	198	V	
17.	499190	499191	C 408	Rudniška 1	Z HŠ 5	91	V	
18.	499190	499192	O 499191	Rudniška 2	O 499201	79	V	
19.	499200	499201	C 408	Industrijska	O 496031	888	V	
20.	499210	499211	C 408	Pionirska	C 408	217	V	
21.	499220	499221	C 408	Polje-cerkev	C 408	345	V	
22.	499250	499251	C 468030	Partizanska ulica 1	O 499031	625	V	
23.	499250	499252	O 499031	Partizanska ulica 2	Z HŠ 99	809	V	

Skupna dolžina mestnih in krajevnih cest (LK) v Občini Žiri znaša 6.611 m (6,611 km).

6. člen

Javne poti (JP) v Občini Žiri, v naseljih občine in med naselji so:

Zap. št.	Cesta	Odsek	Začetek odseka	Opis	Konec odseka	Dolžina [m]	Vrsta prometa	Preostala dolžina v sosednji občini [m]
1.	600070	600071	O 100011	Sovodenj-Rovtar	Z HŠ 20	1.899	V	847 Gorenja vas - Poljane
2.	600070	600072	O 600071	Sovodenj-Ocirk	Z HŠ 23	2.402	V	153 Gorenja vas - Poljane
3.	600240	600243	O 600241	Lovran-Vidic	O 496022	652	V	814 Gorenja vas - Poljane

Zap. št.	Cesta	Odsek	Začetek odseka	Opis	Konec odseka	Dolžina [m]	Vrsta prometa	Preostala dolžina v sosednji občini [m]
4.	600290	600291	O 100071	Kovšak-Pivk	O 496041	262	V	1.786 Gorenja vas - Poljane
5.	601840	601841	O 100151	Žirovski vrh-Petelin-Javornik	Z HŠ 70	1.537	V	524 Gorenja vas - Poljane
6.	996000	996001	C 408	Cesta na Ledinico	O 496031	839	V	
7.	996040	996041	O 496021	Mavsar-Selak	O 496021	3.352	V	
8.	996050	996051	O 996041	Mavsar-križišče Dovce	Z HŠ 15	560	V	
9.	996060	996061	C 496021	Boban-Kovač	Z HŠ 34	388	V	
10.	996080	996081	O 496031	Ledinica-cerkev	Z cerkev	315	V	
11.	996090	996091	O 496021	Kucler-teniška igrišča	Z igrišč	205	V	
12.	996100	996101	C 408	Selo-Javornč	Z HŠ 27	299	V	
13.	996110	996111	C 408	Selo-Kolišer	C 408	834	V	
14.	996260	996261	O 496061	Kremžar-Blaževac	C 100150	1.021	V	455 Gorenja vas - Poljane
15.	996270	996271	O 468031	Odcep Snopk Nack	Z HŠ 23	2.130	V	
16.	996320	996321	O 996711	Škrbina-Oblak	C 726510	1.444	V	331 Logatec
17.	996390	996391	O 496072	Kožuh-Kremžar	Z HŠ 4	432	V	
18.	996420	996421	O 496072	Prebevčk-v dolini	Z odc.12	539	V	
19.	996440	996441	O 496071	Goropeke-Šurk	Z HŠ 19	254	V	
20.	996460	996461	O 496071	Sedej-Balčk	Z NH	140	V	
21.	996470	996471	C 408	Žiri-Sp. Vrsnik	O 130191	3.491	V	862 Idrija
22.	996490	996491	C 610	Mlinar-Vrban	Z HŠ 6	920	V	
23.	996500	996501	C 610	Odcep Osojnice-Žakelj	Z odc.8	556	V	
24.	996510	996511	C 610	Odcep Vovšar	Z HŠ 40	175	V	
25.	996520	996521	C 408	Selo-Zabrežnik spodaj	Z HŠ 12	378	V	
26.	996580	996581	O 468031	Gantar-skakalnica	Z skakal	181	V	
27.	996580	996582	O 468031	Krajar	Z HŠ 157	79	V	
28.	996690	996691	O 499252	Partizanska-Plastuh-GvP	C 100151	3.530	V	441 Gorenja vas - Poljane
29.	996700	996701	O 496061	Krže-Čufar	Z HŠ 37	1.418	V	
30.	996710	996711	O 468031	Debenc-Goli Vrh	O 100151	3.589	V	1.048 Gorenja vas - Poljane
31.	996720	996721	O 468031	Anžon-Abraht	O 226151	1.998	V	
32.	996730	996731	C 408	Kogovšek-Izgorje	Z HŠ 6	1.340	V	
33.	996730	996732	O 996731	Odcep Izgorje-Prek	Z HŠ 7	301	V	
34.	996740	996741	C 100150	Troha-Ržen	O 996691	1.602	V	
35.	996780	996781	C 408	Sp.Selo-Muhovc	Z HŠ 2	533	V	
36.	996790	996791	O 996041	Jarčja dolina-Kovač	Z HŠ 7	197	V	
37.	996800	996801	O 996041	Jarčja dolina-Cveto	Z HŠ 10	238	V	
38.	996810	996811	O 996671	Ledinica-Pepl	Z HŠ 13	344	V	
39.	996820	996821	O 496011	Breznica-Strel	Z HŠ 14	306	V	
40.	996830	996831	O 499051	Triglavska odcep	Z NH	174	V	
41.	996840	996841	O 499051	Triglavska-Kajuhova 1	Z HŠ 8	119	V	
42.	996840	996842	O 996841	Triglavska-Kajuhova 2	Z HŠ 9	55	V	
43.	996850	996851	O 499021	Čevljarska-Mladinska	Z HŠ 16	193	V	
44.	996860	996861	O 996851	Mladinska-Ob potoku	O 499011	188	V	
45.	996870	996871	O 499021	Čevljarska-Stanonik	Z HŠ 23	67	V	
46.	996880	996881	O 499021	Čevljarska-Burnik	Z HŠ 33	50	V	
47.	996890	996891	C 408	Žiri-Slovenska	C 408	132	V	
48.	996900	996901	O 499151	Delavska-Štucin	Z HŠ 6	95	V	
49.	996910	996911	O 499031	Dobračevska-Žust	Z HŠ 34	70	V	
50.	996920	996921	O 499031	Žiri-Koče	Z HŠ 10	160	V	
51.	996940	996941	C 408	Žiri-Gasilska	Z HŠ 5	99	V	
52.	996950	996951	C 408	Žiri-Rakovnik	Z HŠ 6	78	V	

Zap. št.	Cesta	Odsek	Začetek odseka	Opis	Konec odseka	Dolžina [m]	Vrsta prometa	Preostala dolžina v sosednji občini [m]
53.	996960	996961	O 499221	Polje-Brence	Z HŠ 25	206	V	
54.	996970	996971	O 499221	Polje-Bernik	Z HŠ 4	154	V	
55.	996980	996981	O 496071	Pot-Žakelj	Z HŠ 10	91	V	
56.	996990	996991	C 408	Žiri-Podžirk	Z HŠ 21	205	V	
57.	997010	997011	C 408	Žiri-Na Studenc	Z HŠ 8	72	V	
58.	997040	997041	O 499251	Part.-Škojevec	Z HŠ 20	100	V	
59.	997050	997051	O 499251	Part.-Plinarna	Z HŠ 33	260	V	
60.	997060	997061	O 468031	Novovaška-Primc	Z HŠ 41	120	V	
61.	997070	997071	O 997051	Novovaška-Poljanšek	Z HŠ 37	70	V	
62.	997080	997081	O 997161	Jesenovec-Mlakar	Z HŠ 39	335	V	
63.	997090	997091	C 408	Pot v Tabor-Burnik	Z HŠ 5	130	V	
64.	997100	997101	C 610	Do vodohrama	Z vodohr	341	V	
65.	997110	997111	C 408	Sejmiška ulica	Z HŠ 12	165	V	
66.	997120	997121	C 408	Foto-Kavčič	O 496071	158	V	
67.	997130	997131	O 468031	Partizanska-Burnik	Z HŠ 70	106	V	
68.	997140	997141	O 499011	Jezerska-Levstikova	O 499091	107	V	
69.	997150	997151	O 997301	Opekarska-Zaleše	Z HŠ 32	265	V	
70.	997160	997161	O 499031	Rakulk-Modic	Z HŠ 66	648	V	
71.	997170	997171	O 997181	Rakulk-Tušek	O 997161	110	V	
72.	997180	997181	O 499031	Dobračeva-Rakulk	O 997161	738	V	
73.	997190	997191	O 997181	Odcep Bedrih	Z HŠ 48	470	V	
74.	997200	997201	C 610	Na Rovt	Z Rib.d.	367	V	
75.	997210	997211	O 468031	Bartelj-Mlinar	Z HŠ 26	332	V	
76.	997220	997221	O 468031	Pišk-Breg	O 468031	254	V	
77.	997240	997241	O 997251	Skale-Tratar	Z HŠ 14	120	V	
78.	997250	997251	O 997281	Pot v Skale	Z HŠ 15a	316	V	
79.	997270	997271	O 997281	Muk-Pot v Skale 6	Z HŠ 6	68	V	
80.	997280	997281	O 499031	Pokopališče-povezovalna	O 499031	229	V	
81.	997300	997301	O 499031	Opekarska ulica	O 997181	302	V	
82.	997300	997302	O 499031	Pod Griči-Pisk	Z NH	42	V	
83.	997310	997311	O 499201	Industrijska-Etiketa	Z Etiket	170	V	
84.	997310	997312	O 499201	OIC	O 496031	575	V	

Skupna dolžina javnih poti (JP) v Občini Žiri znaša 49.786 m (49,786 km).

Skupna dolžina kategoriziranih občinskih javnih cest v Občini Žiri znaša 102.993 m (102,993 km).

7. člen

H kategorizaciji občinskih cest, določenih s tem odlokom, je bilo v skladu z določbo 17. člena Uredbe o merilih za kategorizacijo javnih cest (Uradni list RS, št. 49/1997) pridobljeno pozitivno mnenje Direkcije Republike Slovenije za ceste, št. 37162-3/2008, z dne 10. 12. 2008.

8. člen

Ta odlok začne veljati naslednji dan po objavi v Uradnem listu Republike Slovenije.

Št. 371-23/2009
Žiri, dne 12. marca 2009

Župan
Občine Žiri
Bojan Starman l.r.