


Številka: 478-124/2021
Datum: 31.3.2021

STATUS DOKUMENTA:
PREDLOG

Zadeva: **NAZIV DOKUMENTA: SKLEP O UKINITVI STATUSA GRAJENEGA JAVNEGA DOBRA NA NEPREMIČNINAH PARCELNE ŠT. 841/22, 842/7 in 651/10, VSE K.O. 1783 GROSUPLJE-NASELJE**


- 1. Predlog besedila sklepov občinskega sveta:**
Sklep o ukinitvi statusa grajenega javnega dobra na nepremičninah parcelne 841/22, 842/7 in 651/10, vse k.o. 1783 Grosuplje-naselje, se sprejme.
- 2. Predlagatelj:**
dr. Peter Verlič, župan občine Grosuplje
- 3. Osebe, odgovorne za strokovno pripravo in usklajenost gradiva:**
Uroš Močnik, dipl.var.inž., vodja Urada za komunalno infrastrukturo
Aleksander Skubic, univ.dipl.prav., vodja Urada za splošne zadeve
- 4. Izjava, da je gradivo obravnaval pristojni odbor oz. komisija občinskega sveta:**
Gradivo bo obravnaval Odbor za prostor, komunalno infrastrukturo in ekologijo občinskega sveta občine Grosuplje.
- 5. Predlog morebitnega skrajšanja poslovnih rokov za obravnavo:**
/
- 6. Ocena finančnih posledic sklepov:**
Stroški objave v Uradnem listu RS za zemljišča iz sklepa.
- 7. Kratek povzetek gradiva:**
Predmetna zemljišča so opredeljena s statusom grajenega javnega dobra lokalnega pomena, vendar, kakor je bilo ugotovljeno z geodetsko odmero, temu namenu dejansko ne služijo. Po predlagani ukinitvi in po dokončanem geodetskem in zemljiškoknjižnem postopku, bo za novonastale predmetne parcele izveden še upravni in zemljiškoknjižni postopek ukinitve statusa javnega dobra.

dr. Peter VERLIČ
ŽUPAN



PRILOGE

- sklep z obrazložitvijo
- mnenje Urada za komunalno infrastrukturo



Slovenska mreža
starosti prijaznih
mest in občin



V skladu z 247. členom Zakona o urejanju prostora (Uradni list RS, št. 61/17) in na podlagi 18. člena Statuta Občine Grosuplje (Uradni list RS, št. 65/17) je Občinski svet Občine Grosuplje na 13. seji, dne 5.5.2021 sprejel naslednji

S K L E P

o ukinitvi statusa grajenega javnega dobra na nepremičninah parcelne št. 841/22, 842/7 in 651/10, vse k.o. 1783 Grosuplje-naselje

1.

Na nepremičninah parcelne št. 841/22, 842/7 in 651/10, vse k.o. 1783 Grosuplje-naselje, se ukine status grajenega javnega dobra.

2.

Sklep začne veljati naslednji dan po objavi v Uradnem listu Republike Slovenije.

Štev.: 478-124/2021

Datum: 5.5.2021

OBČINA GROSUPLJE
OBČINSKI SVET
ŽUPAN
Dr. Peter Verlič

O b r a z l o ž i t e v:

Predmetna zemljišča so na današnji dan katastrsko še deli parcel št. 841/8, 842/2 in 651/2, vse k.o. 1783 Grosuplje-naselje, ki so opredeljene s statusom grajenega javnega dobra lokalnega pomena, vendar posamezni deli teh parcel dejansko niso v funkciji javnega dobra. Ti deli so geodetsko že odmerjeni in imajo v elaboratu parcelne št. parcelne št. 841/22, 842/7 in 651/10, vse k.o. 1783 Grosuplje-naselje.

Urad za komunalno infrastrukturo je podal mnenje in predlog za ukinitve statusa javnega dobra na novonastalih parcelah št. 841/22, 842/7 in 651/10, vse k.o. 1783 Grosuplje-naselje.

Po predlagani ukinitvi ter po dokončanem geodetskem in zemljiškoknjižnem postopku, bo za tiste novonastale parcele, ki niso v funkciji javnega dobra, izveden še upravni in zemljiškoknjižni postopek ukinitve statusa javnega dobra.

V skladu z 18. členom Statuta Občine Grosuplje župan predlaga občinskemu svetu, da predlog Šklepa o ukinitvi statusa grajenega javnega dobra na nepremičninah parcelne št. 841/22, 842/7 in 651/10, vse k.o. 1783 Grosuplje-naselje, obravnava in ga sprejme v predlagani vsebini.

Pripravil:

Aleksander Skubic, univ.dipl.prav.

OBČINA GROSUPLJE
OBČINSKI SVET
ŽUPAN
Dr. Peter Verlič

Štev.: 478-124/2021
Datum: 31.03.2021

**Občinska uprava
Urad za splošne zadeve**

Zadeva: Mnenje in predlog za ukinitvev statusa grajenega javnega dobra


Zemljišča parcelne št. 841/8, 842/2 in 651/2, vse k.o. 1783 Grosuplje-naselje, se nahajajo v naselju Grosuplje. V območju Erjavčeve ulice se bodo gradila nova varovana stanovanja.

Deli zgoraj navedenih zemljišč ne predstavljajo kategoriziranje javne ceste, in sicer so to tisti deli, ki so bili z geodetsko odmero že odmerjeni. Po izvedenem geodetskem postopku bo iz parcelne št. 841/8, k.o. 1783 Grosuplje-naselje, nastala nova parcela 841/22 v izmeri 6 m², iz parcele št. 842/2, k.o. 1783 Grosuplje-naselje, bo nastala parcela št. 842/7 v izmeri 15 m² ter iz parcele št. 651/2 k.o. Grosuplje-naselje, nova parcela št. 651/10 v izmeri 30 m².

Novе parcele bodo torej parcele št. 841/22, 842/7 in 651/10, vse k.o. 1783 Grosuplje-naselje, in bodo izven območja kategorizirane javne poti, zato predlagamo, da se status grajenega javnega dobra na teh novonastalih parcelah ukine.

Priloga: skica parcel

OBČINA GROSUPLJE
vodja Urada za komunalno
infrastrukturo
Uroš Močnik



Slovenska mreža
starosti prijaznih
mest in občin





PREDLAGANA GEODETSKA ODMERA



Slovenska mreža
starosti prijaznih
mest in občin

