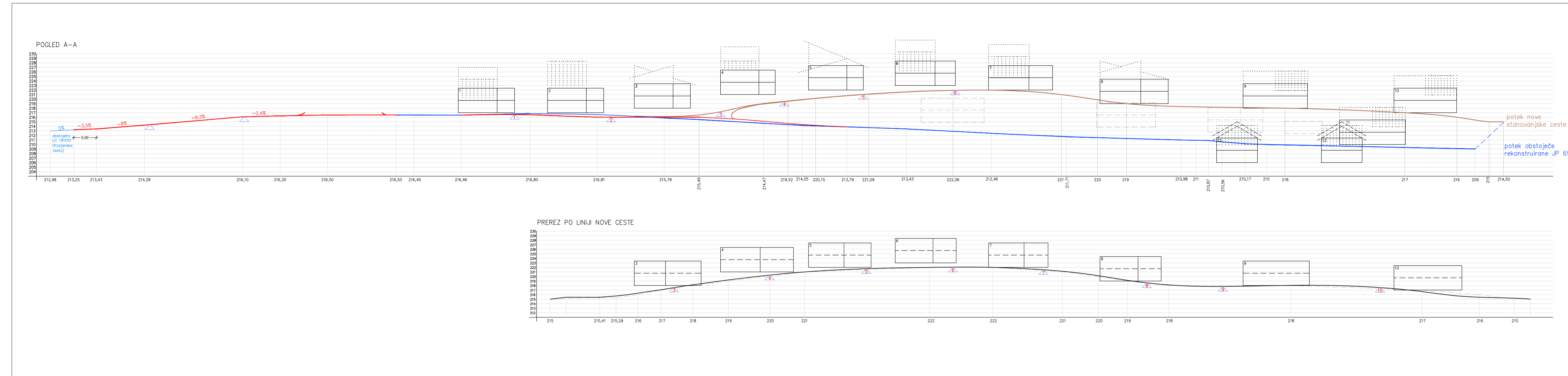
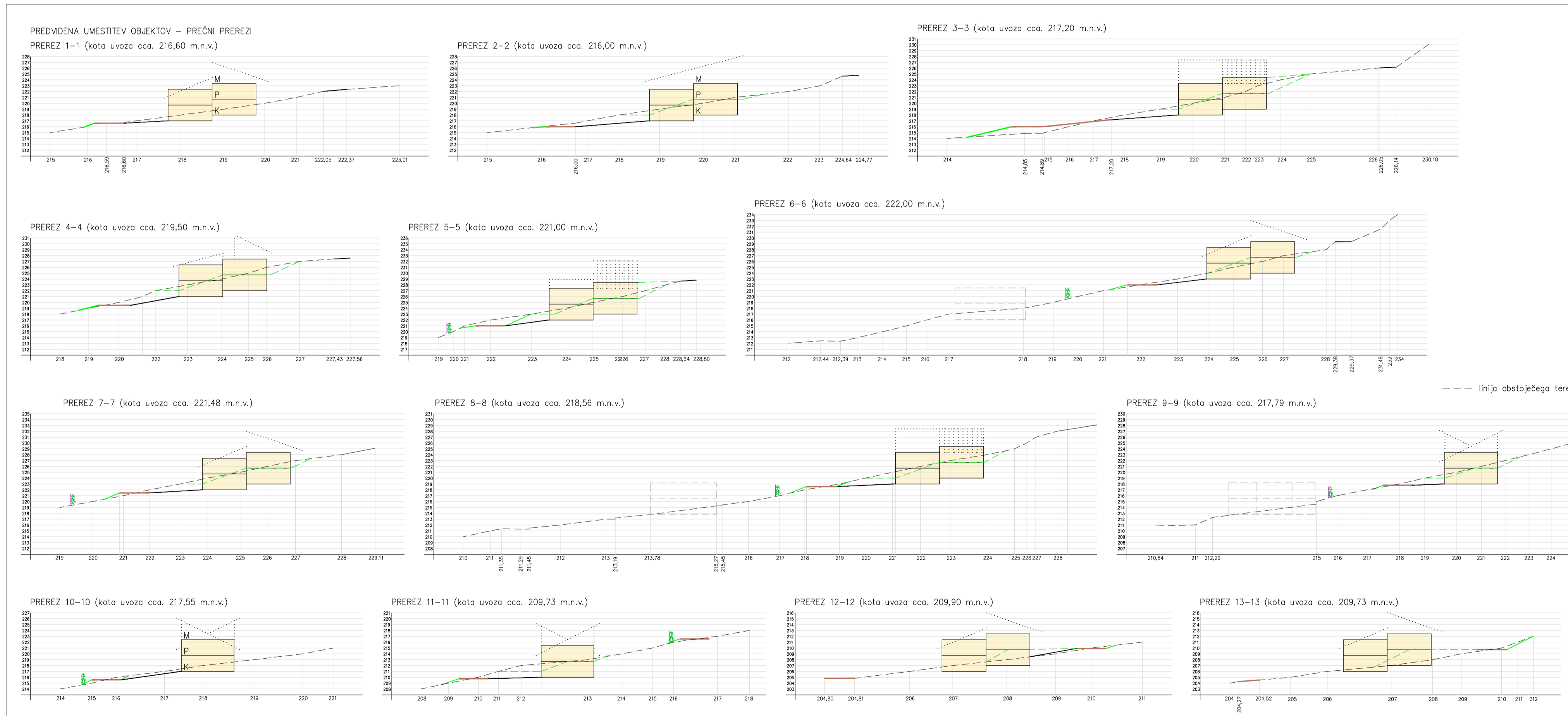


OKVIRNI PRIKAZ POTEKA CEST M 1:500

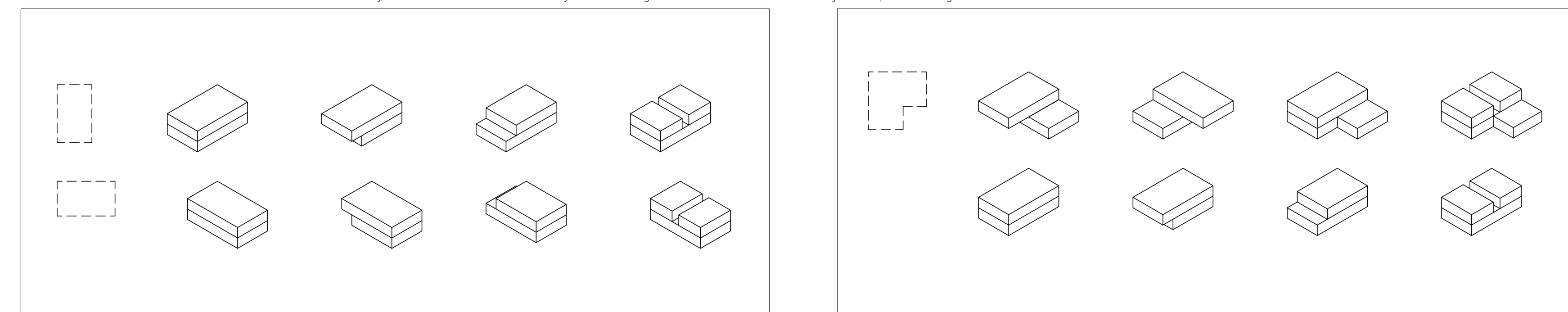


OKVIRNI PRIKAZ UMEŠČANJA OBJEKTOV M 1:500

(dokončna umestitev, dimenzioniranje in oblikovanje je odvisno od projektnih rešitev za posamezne objekte – osnovni pogoj je prilagajanje objekta konfiguraciji terena; smeri in nakloni strešin so podani informativno in niso obvezujoči – nakazujejo različne možnosti)



**PRIKAZ ZASNOVE OBJEKTOV** – prikaz osnovnega koncepta zasnov objektov znotraj določenih "območij pozidave" – gre za različne možnosti kombiniranja kletnih in pritličnih gabaritov, ki omogočajo prilagajanje terenu (prikazan je osnovni koncept v max. gabaritu – ker so lamele oz. posamezni segmenti lahko tudi manjši ter različnih oblik in dimenzij, so možnosti kombiniranja etažnih gabaritov bistveno številnejši od prikazanega).



SPREMEMBE IN DOPOLNITVE ZAZIDALNEGA NAČRTA (SDZN) ZA OBMOČJE INDIVIDUALNE STANOVANJSKE GRADNJE NAD NASELJEM DORC V BRESTANICI

**LEGENDA:**

	območje SDZN
	obstoječi objekti in ureditve
	parcelne meje
	meja med katastrskimi občinami
	objekti po geodetskem posnetku
	ceste in poti
	dovoz: dovoljena pot do obstoječih objektov
	gostini rob: meja gozdnega prostora - cone D, druga območja
	liščasti gozd
	obstoječa infrastruktura
	el. nizka napetost
	el. srednja napetost
	javna razsvetljava
	vodovod
	kanalizacija
	elektronske komunikacije (TK)
	KRS
	optično omrežje (SOEK)
	plinovod
	TP
	trajlo postaja
	predvidene ureditve
	zasnovna parcelacije
	"območje pozidave" novih stanovanjskih objektov - enostanovanjske stavbe
	max. etažnost - dovoljene so različne etažnosti objektov ter tudi kombinacije različnih etažnostnih zvrstev posameznega objekta
	novi stanovanjske ceste
	dovoz do novih objektov: možnost ulovca
	možnost novih dovozov do obst. parcel
	zeleni poteza, zeleni koridor (peš povezava, igrala, fitnes na prostem...)
	zelenice: visoka zelena ograja (zeleni barier) na zahodnem robu območja proti obst. parcelam
	oznake prezevov

U4. UREDITVENA SITUACIJA M 1:1000

**region**  
 PROJEKTI BNO BREŽICE d.o.o.  
 8200 BREŽICE, Cesta prvih borov 11, SLOVENIJA  
 Tel.: 07 48 62 304, Fax: 07 48 64 590  
 Ident. št. podjetja: IZS 1505

Odgovorni vodja izdelave: Nataša Filipič, univ. dipl. inž. arh.  
 Identifikacijska številka: ZAPS 0532 A  
 Datum izdelave geodetskega načrta: november 2017