









# OBČINSKI PODROBNI PROSTORSKI NAČRT ZA OBMOČJE Z OZNAKO KR SA 2 KRANJ SAVA

## LEGENDA

-  MEJA OBMOČJA UREJANJA
-  POVRŠINE OBMOČJA UREJANJA
-  OBSTOJEČI OBJEKTI
-  DOF (DIGITALNI ORTOFOTO POSNETEK)
-  UREJENA MEJA - NATANČNOST + 10 CM
-  NEUREJENA MEJA - NATANČNOST + 15 CM
-  ZK POVEZAVE DKN
-  PARCELNE ŠTEVILKE
-  OGRAJA
-  IZOHIPSE 5m
-  NOVOPREDVIDENI OBJEKTI - KONČNA UREDITEV
-  POVEZAVE MED OBJEKTI (MOSTOVI)
-  MONTAŽNI SKLADIŠČNI OBJEKT PRVE FAZE, SKLADNO DOLOČILOM 3. ODSTAVKA
-  5. ČLENA ODLOKA - GRADBENA MEJA MANIPULATIVNE POVRŠINE OB OBJEKTIH
-  UREJENE ZELENE OBVODNE POVRŠINE
-  CESTIŠČE
-  PEŠ/KOLESARSKÉ POTI
-  NOVOPREDVIDENA OBCESTNA DREVESNA VEGETACIJA
-  AVTOHTONA OBVODNA DREVESNA VEGETACIJA
-  PARKOVNE DREVESNE UREDITVE
-  ŠPORTNE POVRŠINE / IGRIŠČA
-  GRADBENA MEJA (SKLADNO DOLOČBAM PODTOČKE (3.2.2.) 7. ČLENA ODLOKA)

## ZASNOVA DEJAVNOSTI

Območje je zasnovano kot preplet večjega števila dejavnosti in sicer:

- logistično poslovni del na zahodu (v povezavi z večetažnimi garažnimi hišami),
- kulturno zabavišne, hotelske in restavracijske dejavnosti na jugu, ob vstopu v območje (navezava na železniško postajo in prehod do oskrbnega središča ter starega mestnega jedra),
- stanovanjski del osrednjega in vzhodnega segmenta območja,
- parkovno rekreativni del med samimi stanovanjskimi objekti in še posebej ob reki.



## 4.3. ZAZIDALNA SITUACIJA

MERILO 1:2000



REGIJSKA RAZVOJNA DRUŽBA  
D.O.O.  
DRUŽBA ZA SKLADNO UREJANJE PROSTORA  
LIVULJANŠKA 76, 1220 KOPRIVNICA  
TEL.: 051/742.892

naročnik / investitor: AQUASAVA d.o.o.  
Gorenjesavska cesta 12, 4000 Kranj  
projekt: OBČINSKI PODROBNI PROSTORSKI NAČRT ZA OBMOČJE EUP Z OZNAKO KR SA 2 KRANJ SAVA  
odg.vodja projekta: Borut ULČAR, univ.dipl.inž.arh. ZAPS 0415A  
projektanti: Uroš ULČAR, U U urbana unija d.o.o.  
Miro PUSTOVRH BENDA, abs.kraj.arh.  
Martina ROTAR univ.dipl.inž.arh. ZAPS 1155A  
Eva ULČAR univ.dipl.inž.kraj.arh.  
izd. geod. posnetka: DOM SISTEMI d.o.o. (št.naročila 147/2015)  
faza: dopolnjen osnutek - JR/JO  
število projekta: 11/2015  
datum: december 2016  
direktor: Borut ULČAR, univ.dipl.inž.arh.

