

Gradivo za sejo Občinskega sveta občine Črnomelj v oktobru 2020

Zadeva: **POBUDA VOLIVCEV ZA USTANOVITEV NOVE KRAJEVNE SKUPNOSTI**

Volivci Tanče Gore, Kvasice in Dragovanje vasi so na Občino Črnomelj 15.5.2020 posredovali pobudo za ustanovitev lastne krajevne skupnosti na območju vasi Tanča Gora, Kvasica in Dragovanja vas, ki naj obsega območje celotne k.o. Tanča Gora. Pobudo je s svojimi podpisi podprlo 49 volivcev tega območja. V skladu s statutom so bili pobudniki pozvani, da jo ustrezno dopolnijo. Pobudniki so dopolnitev predložili 12.6.2020. Razlogi, ki so jih pobudniki navedli za ustanovitev nove krajevne skupnosti so razvidni iz vložene pobude z dne, 15.5.2020 in dopolnitve z dne 12.6.2020 (v prilogi).

Skladno z 18. členom Zakona o lokalni samoupravi (Uradni list RS, št. 94/07 - uradno prečiščeno besedilo, 27/08 - odl. US, 76/08, 79/09, 51/10, 84/10 - odl. US, 40/12 - ZUJF, 14/15 - ZUUJFO, 76/16 - odl. US, 11/18 - ZSPDLS-1, 30/18, 61/20 - ZIUZEOP-A, 80/20 - ZIUOOPE) se na območju občine lahko ustanovijo ožji deli občine (krajevne, vaške ali četrtne skupnosti). Ime in območje ožjega dela občine se določi s statutom občine. Pri notranji členitvi mora občinski svet upoštevati zemljepisne, zgodovinske, gospodarske, upravne, kulturne in druge značilnosti območja.

Občinski svet lahko s spremembo statuta ukine ožji del občine ali spremeni njegovo območje. Sprememba statuta, s katero se ukine ožji del občine oziroma spremeni njegovo območje, lahko začne veljati šele po izteku mandata sveta ožjega dela občine.

Pobudo za ustanovitev ožjih delov občine ali za spremembo njihovih območij lahko da zbor krajanov ali s statutom določeno število prebivalcev dela občine. Občinski svet mora pobudo obvezno obravnavati.

Pred ustanovitvijo ožjih delov občine ali pred spremembo njihovih območij mora občinski svet ugotoviti interes prebivalcev posameznih območij v občini, kjer naj bi bili ustanovljeni ožji deli občine. Ugotavljanje interesa se nanaša na ime in območje ožjega dela občine.

Statut Občine Črnomelj (Ur.l. RS, št. 83/2011, 24/2014 in 66/2016) v 64. členu določa, da so, zaradi zadovoljevanja posebnih skupnih potreb občanov na območju posameznih naselij, v občini kot ožji deli občine ustanovljene krajevne skupnosti.

Krajevne skupnosti so del občine v teritorialnem, funkcionalnem, organizacijskem, premoženjsko-finančnem in pravnem smislu.

Pobudo za ustanovitev nove krajevne skupnosti, njeno ukinitve ali spremembo njenega območja lahko da zbor občanov ožjega dela občine ali 10 odstotkov volivcev s tega območja po postopku in na način, ki je določen s tem statutom za ljudsko iniciativo.

Krajevne skupnosti ustanovi, ukine ali spremeni njihovo območje občinski svet s statutom po poprej ugotovljeni volji prebivalcev o imenu in območju skupnosti. Volja prebivalcev se ugotovi na zborih občanov, ki jih skliče župan za območje, na katerem naj bi se ustanovila skupnost.

Del krajevne skupnosti se lahko izloči iz krajevne skupnosti in priključi k sosednji krajevni skupnosti, če se za to v tem delu krajevne skupnosti in v krajevni skupnosti, kateri se ta del krajevne skupnosti želi priključiti, na zboru občanov odloči najmanj polovica volivcev, ki so sodelovali na zboru, in če preostali del krajevne skupnosti še izpolnjuje pogoje za samostojno krajevno skupnost

Pobudo, ki so jo podali volivci Tanče gore, Kvasice in Dragovanje vasi, je s podpisi podprlo 49 volivcev iz tega območja, kar je več kot 10% volivcev tega območja.

Predmetna pobuda je po njeni dopolnitvi uvrščena na prvo naslednjo sejo občinskega sveta v obravnavo. V kolikor občinski svet odloči, da pobudo sprejme, mora v nadaljevanju, pred odločitvijo o ustanovitvi nove krajevne skupnosti, ki se ustanovi s Statutom občine, voljo občanov glede imena in

območja krajevne skupnost preveriti še na zboru občanov na območjih teh naselij. Zbor občanov skliče župan. O ustanovitvi krajevne skupnosti odloči občinski svet s spremembo Statuta občine, ki se sprejema za 2/3 večino vseh članov.

Krajevna skupnost Dragatuš sedaj obsega naselja Belčji Vrh, Brdarci, Breznik, Črešnjevca pri Dragatušu, Dragatuš, Dragovanja vas, Dolenji Suhor pri Vinici, Gornji Suhor pri Vinici, Golek, Knežina, Kvasica, Mala Lahinja, Mali Nerajec, Obrh pri Dragatušu, Podlog, Pusti Gradec, Sela pri Dragatušu, Šipek, Tanča Gora, Veliki Nerajec, Zapudje, obsega površino 55,88 km² in 1.516 prebivalcev, pri tem pa imajo naselja Tanča Gora, Kvasica in Dragovanja vas skupaj površino 14,12 km² in 404 prebivalce. Iz proračuna občine je Krajevni skupnosti Dragatuš v letu 2020 namenjenih 41.648 EUR za njeno delovanje in izvajanje nalog iz njene pristojnosti (redna dejavnost, pokopališka dejavnost, vzdrževanje cest).

ODLOČITEV OBČINSKEGA SVETA:

Občinski svet pobudo volivcev iz območja naselji Tanča Gora, Kvasica in Dragovanja vas obravnava in v kolikor jo sprejme, odloči tudi, da župan Občine Črnomelj skliče zbor občanov za naselja Tanča Gora, Kvasica in Dragovanja vas, kjer se ugotovi volja in interes prebivalcev glede imena in območja krajevne skupnosti.

Pripravila:
Slavica Novak Janžekovič, OU

Predlagatelj:
Andrej Kavšek, župan

Priloga:
- Pobuda volivcev Tanče Gore, Kvasice in Dragovanje vasi
- PISO karta območja

MNENJE STATUTARNO – PRAVNE KOMISIJE:

Statutarno pravna komisija je gradivo obravnavala na seji 23.9.2020 in občinskemu svetu predlaga, da pobudo obravnava in sprejme ustrezno odločitev.

Komisija pa izpostavlja, da iz predloga predlagatelja niso razvidna pozitivna pričakovanja z ustanovitvijo nove krajevne skupnosti in slabosti izstopa iz Krajevne skupnosti Dragatuš.

Zapisala:
Slavica Novak Janžekovič, OU

Statutarno pravna komisija
Predsednica Mira Radojčič, l.r.

**VOLILCI TANČE GORE, KVASICE
IN DRAGOVANJE VASI**

in

**VAŠKO DRUŠTVO ŠAKANI
TANČA GORA 17B
8343 DRAGATUŠ
e-pošta: vdsakani@gmail.com**

**OBČINA ČRNOMELJ
TRG SVOBODE 3
8340 ČRNOMELJ**

ZADEVA: Pobuda za ustanovitev krajevne skupnosti

Spoštovani!

Na občnem zboru Vaškega društva Šakani je bila marca letos s strani 41. članov društva soglasno sprejeta pobuda, da Vaško društvo Šakani prične vse potrebne aktivnosti za ustanovitev nove krajevne skupnosti v občini Črnomelj na območju vasi Tanče Gore, Kvasice in Dragovanje vasi.

V skladu z 18. členom Zakona o lokalni samoupravi (Uradni list RS, št. 94/2007) in 64. členom Statuta Občine Črnomelj (Uradni list RS, št. 83/2011), podajamo volilci vasi Tanče Gore, Kvasice in Dragovanje vasi pobudo za ustanovitev krajevne skupnosti z imenom Krajevna skupnost Tanča Gora. Krajevna skupnost naj ima sedež na naslovu Tanča Gora 17b in naj obsega območje celotne katastrske občine 1549 - Tanča Gora.

Predlagamo, da župan, glede na trenutne razmere v državi, skliče v najkrajšem možnem času zbor občanov, kjer naj se ugotovi volja prebivalcev.

Pobudi prilagamo poimenski seznam več kot 10% volilcev/krajanov tega območja s podpisi.


Tanča Gora, 15. 5. 2020

Priloga:

- seznam krajanov s podpisi.



**VOLIVCI TANČE GORE, KVASICE
IN DRAGOVANJE VASI**
zanje prvopodpisani

| | |
|---|---------|
|  OBČINA ČRNOMELJ | SIG. Z. |
| PREJETO 12. 06. 2020 | PRIL. |
| ŠIFRA ZAD. | VRED. |

ALEŠ KURETIČ

OBČINA ČRNOMELJ
TRG SVOBODE 3
8340 ČRNOMELJ

ZADEVA: Dopolnitev pobude za ustanovitev krajevne skupnosti Tanča Gora z dne 15. 5. 2020
Zveza: Vaš poziv za dopolnitev pobude številka 031-1/2020-3 z dne 9. 6. 2020

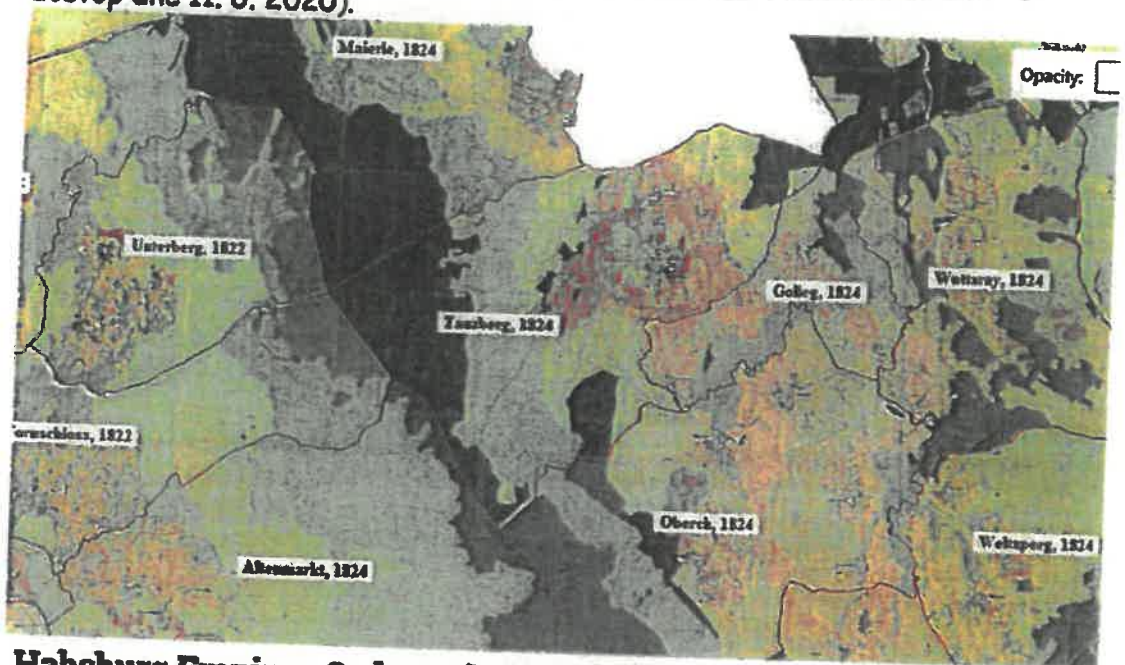
Spoštovani!

V prilogi dopisa vam posredujem original podpisan seznam volivcev z datumi rojstva, v nadaljevanju pa podajam podrobno obrazložitev pobude za ustanovitev krajevne skupnosti Tanča Gora kot ožjega dela občine Črnomelj v teritorialnem, funkcionalnem, organizacijskem, premoženjsko-finančnem in pravnem smislu:

- zgodovinske značilnosti:

Habsburški cesar Jožef II. (prej pa že njegova mama Marija Terezija - terezijanski kataster za potrebe obdavčitve) je v duhu razsvetljenstva in modernizacije svojih dežel vzpostavil katastrske občine kot temeljne davčne enote, zemljišča so bila izmerjena na terenu in natančneje razdeljena po namembnosti in donosu (vir: **LOVRENČAN, Franciscejski kataster, hvaležen vir za krajevno zgodovino**. Dostopno na spletnem naslovu: <https://lovrencan.si/v-poduk-in-zabavo/franciscejski-kataster/>, dostop dne 11. 6. 2020). Katastrska občina Tanča Gora je tako bila izoblikovana že ob izdelavi jožefinskega katastrskega operata v letih 1789-1790 in je bila

v obdobju od 1823-1869 (slika 1) podlaga in osnova za popis občinske meje z imenom Tanča Gora v Franciscejskem katastru za Kranjsko (vir: ARHIV RS, SI AS 176 Franciscejski kataster za Kranjsko, 1823-1869. Dostopno na spletnem naslovu: <http://arsq.gov.si/Query/detail.aspx?id=23253>, dostop dne 11. 6. 2020).



Habsburg Empire - Cadastral maps (XIX. century)

Base maps

Slika 1: območje občine Tanča Gora = Tanzberg *

* Vir: MAPIRE, *Historical Maps Online - Habsburg Empire - Cadastral maps (XIX. century)*. Dostopno na spletnem naslovu: <https://mapire.eu/en/map/cadastral/?layers=3%2C4&bbox=1670391.1532524084%2C5699576.743034962%2C1700488.2331396965%2C5711042.297277738>, dostop dne 11. 6. 2020.

Leta 1858 je bila ustanovljena Župnija Dragatuš, ki je združila prej več stoletij ločena dela, kjer je Tanča Gora spadala pod Župnijo Črnomelj, s tem pa tudi zgodovinsko, kulturno in jezikovno od zmeraj tvori posebno zaokroženo enoto.

Od leta 1934 deluje na tem območju Prostovoljno gasilsko društvo Tanča Gora, katerega ustanovitelji in člani so bili in so volivci iz vseh treh vasi. PGD Tanča Gora spada v I. kategorijo gasilskih enot v občini Črnomelj in skrbi za požarni okoliš vasi Tanča Gora, Kvasica in Dragovanja vas - celotno območje k. o. Tanča Gora.

- zemljepisne značilnosti:

Predlog za novo krajevno skupnost obsega celotno katastrsko občino 1549 - Tanča Gora kot to določa Pravilnik o območjih in imenih katastrskih občin (Uradni list RS, št. 100/2006). Vse tri vasi so geografsko blizu, med seboj oddaljene po zračni črti cca. en kilometer ter povezane z asfaltno cestno povezavo.

- gospodarske značilnosti:

Območje že od nekdaj povezuje volivce v isti vinorodni okoliš Tanče gore, vaščani vseh treh vasi pa so še danes sosedje z nepremičninami v vinogradih in na poljih.

- upravne in kulturne značilnosti:

Na območju nove krajevne skupnosti poleg omenjenega gasilskega društva delujeta še Športno društvo Dragovanja vas (skakalnica v Dragovanji vasi in nogometno igrišče na Kvasici) ter Vaško društvo Šakani.

- druge značilnosti:

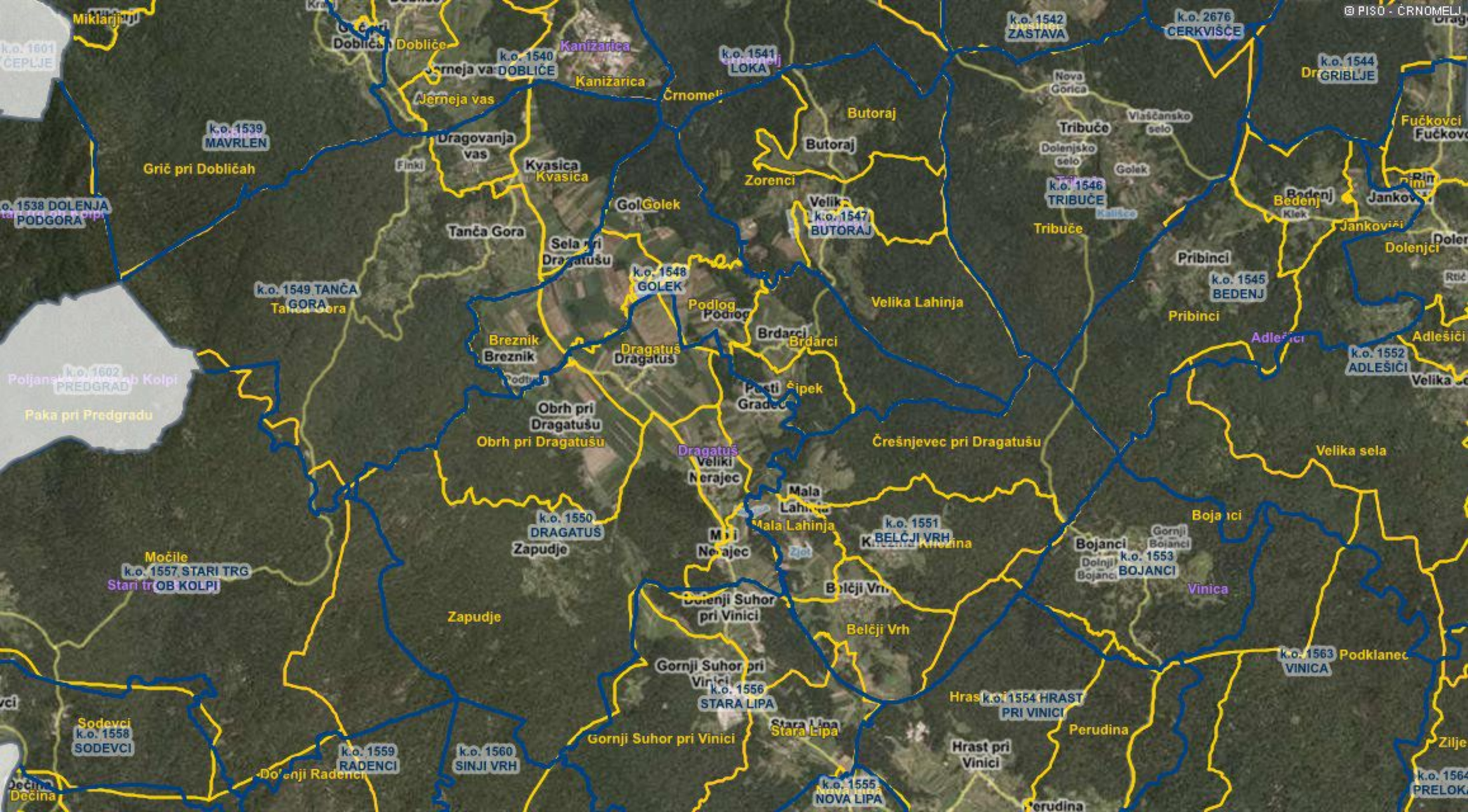
Velika večina krajanov vseh treh vasi je prepričanih, da bi veliko bolje zadovoljevali posebne skupne potrebe v ožjem delu občine Črnomelj pod okriljem nove krajevne skupnosti Tanča Gora, kot to predvideva Statut občine Črnomelj (Uradni list RS, št. 83/2011, 24/2014 in 66/2016) v 64., 65. in 66. členu.

Tanča Gora, 12. 6. 2020

Aleš Kuretič

Priloga:

- originalni seznam volivcev z navedbo stalnega prebivališča, lastnoročnim podpisom in datumom rojstva.



k.o. 1601
CEPLJE

Miklarji

Dobliče

Dobliče

k.o. 1540
DOBLIČE

Kanizarica

k.o. 1541
LOKA

k.o. 1542
ZASTAVA

k.o. 2676
CERKVIŠČE

k.o. 1544
GRIBLJE

k.o. 1539
MAVREN

Grič pri Dobličah

Dragovanja vas

Kvasica

Butoraj

Tribuče

Vlaščansko selo

Fučkovci

k.o. 1538
DOLENJA
PODGORA

Tanča Gora

Golek

Velika Butoraj

k.o. 1546
TRIBUČE

Bedenj

Jankoviči

k.o. 1549
TANČA
GORA

Sela pri Dragatušu

k.o. 1548
GOLEK

Velika Butoraj

Tribuče

Pribinci

k.o. 1545
BEDENJ

Dolenjci

Poljana ob Kolpi

k.o. 1602
PREDGRAD

Paka pri Predgradu

Breznik

Dragatus

Brdarci

Velika Lahinja

Pribinci

Adlešiči

k.o. 1552
ADLEŠIČI

Obrh pri Dragatušu

Obrh pri Dragatušu

Posti Gradec

Šipek

Črešnjevec pri Dragatušu

Velika sela

Močile

k.o. 1557
STARI TRG
OB KOLPI

k.o. 1550
DRAGATUS

Zapudje

Dragatus Veliki

Nerajec

Mala Lahinja

Mala Lahinja

k.o. 1551
BELČI VRH

Bojanci

Gornji Bojanci

Dolnji Bojanci

k.o. 1553
BOJANCI

Vinica

Zapudje

Dolenji Suhor pri Vinici

Belčji Vrh

Belčji Vrh

k.o. 1563
PODKLANEC

VINICA

Decina

Sodevci

k.o. 1558
SODEVCI

k.o. 1559
RADENCI

k.o. 1560
SINJI VRH

Gornji Suhor pri Vinici

Gornji Suhor pri Vinici

k.o. 1556
STARA LIPA

Stara Lipa

k.o. 1555
NOVA LIPA

Hrast pri Vinici

k.o. 1554
HRAST
PRI VINICI

Perudina

k.o. 1564
PRELOK