








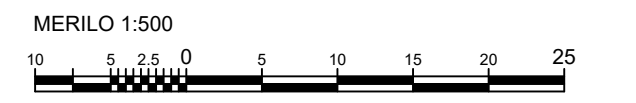


- LEGENDA**
-  OBSTOJEČE PARCELNE MEJE
  -  PARCELNE ŠTEVILKE
  -  PROMETNICE
  -  PARKIRNA MESTA
  -  PREHOD ZA PEŠCE
  -  **FCD1** FUNKCIONALNA CELOTA STAVBNE STRUKTURE (GRADBENA PARCELA)
  -  **FCI** FUNKCIONALNA CELOTA GJI (CESTA, TP)
  -  **Fe** MEJA FUNKCIONALNE ENOTE
  -  DOM STAREJŠIH OBČANOV ŠENČUR



**DOPOLNJEN OSNUTEK**

**OBČINSKI PODROBNI PROSTORSKI NAČRT**  
ZA OBMOČJE UREJANJA ŠENČUR ŠE-14 CDz

**4.9 NAČRT PARCELACIJE S TEHNIČNIMI ELEMENTI ZA ZAKOLIČENJE**



REGIJSKA RAZVOJNA DRUŽBA D.O.O.  
DRUŽBA ZA SONARAVNO UREJANJE PROSTORA  
LJUBLJANSKA 76, 1230 DOMŽALE

naročnik / investitor: Občina Šenčur  
Kranjska cesta 11  
Šenčur

projekt: OPPN za območje urejanja Šenčur  
ŠE-14 CDz

faza: DOPOLNJEN OSNUTEK  
ID št. prost. akta: 2235  
odg. vodja proj.: Borut ULČAR, univ.dipl.inž.arh. ZAPS A-0415  
projektant: Borut ULČAR, univ.dipl.inž.arh. ZAPS A-0415  
sodelavci: Uroš ULČAR, štud. arh.  
Eva ULČAR, univ. dipl. inž. kraj. arh. KA-1858

izd. geo. načrta: KONFIN d.o.o., Ljubljanska 76, Domžale  
št. in datum GN: 78/2020, 26.08.2020  
št. proj.: 19/2020  
datum: maj 2021  
direktor: Borut ULČAR, univ.dipl.inž.arh.

