



OBČINA RADENCI
OBČINSKI SVET

Številka:
Datum:

ZADEVA: **PREDLOG SKLEPA – skrajšani postopek**

PРАВNA PODLAGA: 11. člen Zakona o stvarnem premoženju države in samoupravnih lokalnih skupnosti (Ur. list RS št. 86/2010 in 75/2012), 6. člen Uredbe o stvarnem premoženju države in samoupravnih lokalnih skupnosti (Ur. list RS št. 34/2011, 42/12, 24/13 in 10/14) in 16. člen Statuta Občine Radenci (Uradno glasilo slovenskih občin št. 2/2011)

PREDLAGATELJ: Janez Rihtarič, župan Občine Radenci

GRADIVO PRIPRAVIL: Občinska uprava Občine Radenci

GRADIVO OBRAVNAVAL: **Odbor za varstvo okolja, urejanje prostora in gosp.javne službe**

POROČEVALEC: Nataša Toplak

PREDLOG SKLEPA: **Občinski svet Občine Radenci sprejme Sklep o odkupu zemljišča s parc.št. 381/1 in dela zemljišča s parc.št. 381/2 k.o.Hrastje Mota in o prodaji zemljišča s parc.št. 1769/9 k.o.Hrastje Mota po skrajšanem postopku.**

OBRAZLOŽITEV: V prilogi

Janez RIHTARIČ
ŽUPAN OBČINA RADENCI

Priloge:

- predlog Sklepa – skrajšani postopek,
- obrazložitev predloga.



ZADEVA: OBRAZLOŽITEV PREDLOGA SKLEPA – SKRAJŠANI POSTOPEK

I. UVOD

Pravna podlaga: Zakon o stvarnem premoženju države in samoupravnih lokalnih skupnosti (Ur. list RS št. 86/2010 in 75/2012), Uredba o stvarnem premoženju države in samoupravnih lokalnih skupnosti (Ur. list RS št. 34/2011, 42/12, 24/13 in 10/14) in Statut Občine Radenci (Uradno glasilo slovenskih občin št. 2/2011)

II. OBRAZLOŽITEV

Občinskemu svetu predlagamo, da sprejme sklep o odkupu zemljišča s parc.št. 381/1 in dela zemljišča s parc.št. 381/2 k.o. Hrastje Mota in prodaji zemljišča s parc.št. 1769/9 k.o. Hrastje Mota. Priložena je vloga gospoda Križaniča z zadevo, ki zahteva dodelitev nadomestnega zemljišča. Njegovo vlogo je obravnaval Odbor za varstvo okolja, urejanje prostora in gosp.javne službe. Zapisnik navedenega odbora in prikazi zemljišč so priloženi. Na zemljišču s parc.št. 381/1 k.o. Hrastje Mota se nahaja cesta, na delu zemljišču s parc.št. 381/2 k.o. Hrastje Mota pa se nahaja obcestni jarek. Obe zemljišči sta v lasti g.Križaniča. Zemljišče s parc.št. 1769/9 k.o. Hrastje Mota je v lasti občine. To zemljišče zahteva g. Križanič kot nadomestno zemljišče za navedeni njegovi zemljišči. Ker točna lega zemljišča s parc.št. 1769/9 k.o. Hrastje Mota ni znana se predlaga najprej geodetska odmera (po potrebi zmanjšanje tega zemljišča zaradi ozke ceste ob tem zemljišču) in prodaja tega zemljišča. Predlaga se tudi odkup zemljišča s parc.št. 381/1 in dela zemljišča s parc.št. 381/2 k.o. Hrastje Mota iz zgoraj navedenih razlogov.

III. FINANČNE POSLEDICE

Finančne posledice so s prodajo in nakupom povezani stroški (geodetske odmere, ocenitev zemljišča, nakup zemljišč).

IV. PREDLOG SKLEPA

Občinski svet Občine Radenci sprejme Sklep o odkupu zemljišča s parc.št. 381/1 in dela zemljišča s parc.št. 381/2 k.o. Hrastje Mota in o prodaji zemljišča s parc.št. 1769/9 k.o. Hrastje Mota v predlagani vsebini po skrajšanem postopku.

Janez RIHTARIČ
ŽUPAN OBČINA RADENCI



OBČINA RADENCI
OBČINSKI SVET

Št.:
Datum:

PREDLOG

Na podlagi 16. člena Statuta Občine Radenci (Ur. glasilo slovenskih občin št. 2/2011) je Občinski svet Občine Radenci na svoji _____ redni seji dne, _____ sprejel

SKLEP

I.

Odkupi se zemljišče s parc.št. 381/1 in del zemljišča s parc.št. 381/2 k.o. Hrastje Mota. Predhodno se opravi geodetska odmera dela zemljišča s parc.št. 381/2 k.o.Hrastje Mota.

II.

Zemljišče v lasti Občine Radenci, parc. št. 1769/9 k.o. Hrastje Mota se geodetsko odmeri. Naroči se cenitev tega zemljišča in se po ocenjeni vrednosti proda.

III.

Zemljišče s parc.št. 381/1 in del zemljišča s parc.št. 381/2 k.o. Hrastje Mota ter zemljišče s parc.št. 1769/9 k.o. Hrastje Mota se vključijo v letni načrt pridobivanja in razpolaganja občine.

IV.

Ta sklep začne veljati naslednji dan po potrditvi na seji občinskega sveta.

Župan Občine Radenci
Janez Rihtarič

KRIŽANIČ ZVONKO

HRASTJE MOTA 44

9252 RADENCI

OBČINA RADENCI	
Parc. št. 1769/9	Št. z.
Št. z.	Pril.
Vred. v €	

DATUM: 27.5.2015



OBČINA RADENCI

RADGONSKA CESTA 9

9252 RADENCI

ZADEVA: ZAHTEVA ZA DODELITEV NADOMESTNEGA ZEMLJIŠČA

Za zemljišče s parc.št.381/1 k.o.Hrastje Mota v skupni velikosti 534 m2 (od tega je 235 m2 pozidano zemljišče- občinska cesta in 299 m2 kmetijskega zemljišča-obcestni jarek in bankina) zahtevam nadomestno zemljišče s parc.št. 1769/9 k.o.Hrastje Mota v velikosti 439 m2 (v naravi kmetijsko zemljišče oz. sanirano vaško smetišče, katerega sem saniral jaz).

KRIŽANIČ ZVONKO





Številka potrdila: 357-01/2014-162825
Datum izdelave potrdila: 21.11.2014

Transakcijska številka: 1100433848803



MINISTRSTVO ZA OKOLJE IN PROSTOR, GEODETSKA UPRAVA REPUBLIKE SLOVENIJE izdaja na podlagi 4. odstavka 115. člena Zakona o evidentiranju nepremičnin (Uradni list RS, št. 47/2006, 65/2007 - Odločba US, 106/2010 - ZDoh-2H, 47/2012 - ZUKD-1A, 79/2012 - Odločba US in 55/2013 - ZUKD-1B) in Pravilnika o vrstah in vsebini potrdil iz zbirk geodetskih podatkov ter o načinu izkazovanja podatkov (Uradni list RS, št. 69/2012) naslednje

POTRDILO O PARCELI

KATASTRSKA OBČINA 218 HRASTJE-MOTA PARCELA 1769/16

OBČINA		Radenci
POVRŠINA PARCELE (m ²)		269
UREJENA PARCELA		NE
KATASTRSKI DOHODEK (EUR)		0,00

ŠTEVILKA STAVBE, KI STOJI NA PARCELI	POVRŠINA ZEMLJIŠČA POD STAVBO (m ²)	KATASTRSKI VPIS
-	-	-

DEJANSKA RABA	POVRŠINA DEJANSKE RABE ZEMLJIŠČA (m ²)
Kmetijsko zemljišče	269

BONITETNE TOČKE	19
POVRŠINA ZEMLJIŠČA Z BONITETNIMI TOČKAMI (m ²)	269

PROIZVODNO OBMOČJE	Pomurska regija
--------------------	-----------------

PODATKI O LASTNIŠTVU PARCELE

PRIIMEK IN IME / NAZIV	NASLOV / SEDEŽ	LETO ROJSTVA / MATIČNA ŠTEVILKA	DELEŽ LASTNIŠTVA
OBČINA RADENCI	Radgonska cesta 9, 9252 Radenci	5880297	1/1

PODATKI O UPRAVLJAVCU PARCELE

NAZIV	SEDEŽ	MATIČNA ŠTEVILKA	STATUS
OBČINA RADENCI	Radgonska cesta 9, 9252 Radenci	5880297	Začasni

KATASTRSKA OBČINA 218 HRASTJE-MOTA PARCELA 1769/7

OBČINA		Radenci
POVRŠINA PARCELE (m ²)		95
UREJENA PARCELA		NE
KATASTRSKI DOHODEK (EUR)		0,00

ŠTEVILKA STAVBE, KI STOJI NA PARCELI	POVRŠINA ZEMLJIŠČA POD STAVBO (m ²)	KATASTRSKI VPIS
-	-	-

DEJANSKA RABA	POVRŠINA DEJANSKE RABE ZEMLJIŠČA (m ²)
Pozidano zemljišče	95

PROIZVODNO OBMOČJE	Pomurska regija
--------------------	-----------------

**KATASTRSKA OBČINA 218 HRASTJE-MOTA PARCELA 1769/9**

OBČINA	Radenci
POVRŠINA PARCELE (m ²)	439
UREJENA PARCELA	DA
KATASTRSKI DOHODEK (EUR)	0,00

ŠTEVILKA STAVBE, KI STOJI NA PARCELI	POVRŠINA ZEMLJIŠČA POD STAVBO (m ²)	KATASTRSKI VPIS
-	-	-

DEJANSKA RABA	POVRŠINA DEJANSKE RABE ZEMLJIŠČA (m ²)
Kmetijsko zemljišče	439

BONITETNE TOČKE	19
POVRŠINA ZEMLJIŠČA Z BONITETNIMI TOČKAMI (m ²)	439

PROIZVODNO OBMOČJE	Pomurska regija
--------------------	-----------------

PODATKI O LASTNIŠTVU PARCELE

PRIIMEK IN IME / NAZIV	NASLOV / SEDEŽ	LETO ROJSTVA / MATIČNA ŠTEVILKA	DELEŽ LASTNIŠTVA
OBČINA RADENCI	Radgonska cesta 9, 9252 Radenci	5880297	1/1

PODATKI O UPRAVLJAVCU PARCELE

NAZIV	SEDEŽ	MATIČNA ŠTEVILKA	STATUS
OBČINA RADENCI	Radgonska cesta 9, 9252 Radenci	5880297	Začasni

Takse prosto po 29. točki 28. člena Zakona o upravnih taksah - ZUT (Uradni list RS, št. 106/2010-u.p.b.).

Za pojasnila o podatkih na potrdilu za katastrsko/-e občino/-e 218 HRASTJE-MOTA je pristojna OGU MURSKA SOBOTA, GEODETSKA PISARNA GORNJA RADGONA, KERENČIČEVA ULICA 3, 9250 GORNJA RADGONA, tel: (02) 564 27 80, faks: (02) 564 27 84

- * Znak zvezdica (*) pred številko parcele pomeni, da gre za stavbno parcelno številko
- * Znak zvezdica (*) pred površino zemljišča pod stavbo pomeni, da je površina ocenjena
- * Znak plus (+) pred letnico rojstva pomeni, da je oseba preminula

Vse pravice kopiranja in razmnoževanja pridržane, © Geodetska uprava RS

Vir podatkov: Geodetska uprava Republike Slovenije
Evidenca: Zemljiški kataster

Potrdilo izdal/-a
Helena Berden

Fig



Številka potrdila: 357-01/2014-162827
Datum izdelave potrdila: 21.11.2014

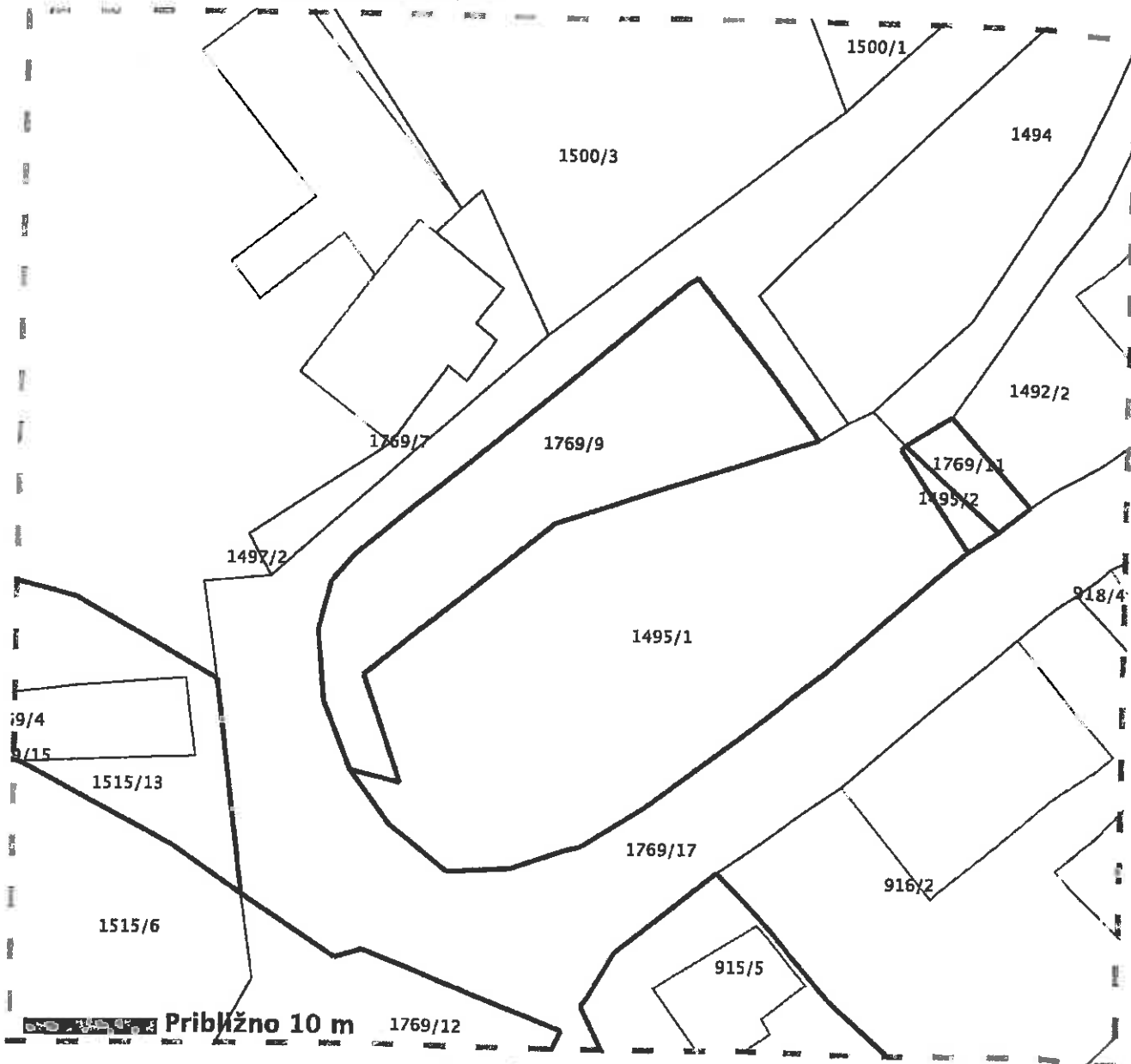
Transakcijska številka: 1100433849009



MINISTRSTVO ZA OKOLJE IN PROSTOR, GEODETSKA UPRAVA REPUBLIKE SLOVENIJE izdaja na podlagi 4. odstavka 115. člena Zakona o evidentiranju nepremičnin (Uradni list RS, št. 47/2006, 65/2007 - Odločba US, 106/2010 - ZDoh-2H, 47/2012 - ZUKD-1A, 79/2012 - Odločba US in 55/2013 - ZUKD-1B) in Pravilnika o vrstah in vsebini potrdil iz zbirke geodetskih podatkov ter o načinu izkazovanja podatkov (Uradni list RS, št. 69/2012) naslednje potrdilo

PRIKAZ PARCELE

KATASTRSKA OBČINA 218 HRASTJE-MOTA, PARCELA/E 1769/7, 1769/9



Legenda

- Parcelna meja
- Urejena parcelna meja
- Meja parcelnega dela
- Meja katastrske občine

Prikaz parcele je slika oblike in medsebojne lege parcel. Prikaz mej parcel je informativen. Podatkov o mejah parcel iz tega prikaza se ne sme neposredno uporabljati za ugotavljanje poteka mej po podatkih zemljiškega katastra. Uporaba podatkov za druge namene je dovoljena le z opozorilom, da je prikaz mej informativen.

Potrdilo izdal/a:
Helena Berden

Takse prosto po 29. točki 28. člena Zakona o upravnih taksah - ZUT (Uradni list RS, št. 106/2010-u.p.b.).

Za pojasnila o podatkih na potrdilu za katastrsko/-e občino/-e 218 HRASTJE-MOTA je pristojna OGU MURSKA SOBOTA, GEODETSKA PISARNA GORNJA RADGONA, KERENČIČEVA ULICA 3, 9250 GORNJA RADGONA, tel: (02) 564 27 80, faks: (02) 564 27 84

* Znak zvezdica (*) pred številko parcele pomeni, da gre za stavbno parcelno številko

Vse pravice kopiranja in razmnoževanja pridržane, © Geodetska uprava RS

Vir podatkov: Geodetska uprava Republike Slovenije

Evidenca: Zemljiški kataster



Številka potrdila: 357-01/2014-162847

Datum izdelave potrdila: 21.11.2014

Transakcijska številka: 1100433852787



MINISTRSTVO ZA OKOLJE IN PROSTOR, GEODETSKA UPRAVA REPUBLIKE SLOVENIJE izdaja na podlagi 4. odstavka 115. člena Zakona o evidentiranju nepremičnin (Uradni list RS, št. 47/2006, 65/2007 - Odločba US, 106/2010 - ZDoh-2H, 47/2012 - ZUKD-1A, 79/2012 - Odločba US in 55/2013 - ZUKD-1B) in Pravilnika o vrstah in vsebini potrdil iz zbirk geodetskih podatkov ter o načinu izkazovanja podatkov (Uradni list RS, št. 69/2012) naslednje

POTRDILO O PARCELI

KATASTRSKA OBČINA 218 HRASTJE-MOTA PARCELA 381/1

OBČINA		Radenci
POVRŠINA PARCELE (m ²)		534
UREJENA PARCELA		NE
KATASTRSKI DOHODEK (EUR)		0,00

ŠTEVILKA STAVBE, KI STOJI NA PARCELI	POVRŠINA ZEMLJIŠČA POD STAVBO (m ²)	KATASTRSKI VPIS
--------------------------------------	---	-----------------

DEJANSKA RABA	POVRŠINA DEJANSKE RABE ZEMLJIŠČA (m ²)
Kmetijsko zemljišče	299
Pozidano zemljišče	235

BONITETNE TOČKE	22
POVRŠINA ZEMLJIŠČA Z BONITETNIMI TOČKAMI (m ²)	299

PROIZVODNO OBMOČJE	Pomurska regija
--------------------	-----------------

PODATKI O LASTNIŠTVU PARCELE

PRIMEK IN IME / NAZIV	NASLOV / SEDEŽ	LETO ROJSTVA / MATIČNA ŠTEVILKA	DELEŽ LASTNIŠTVA
KRIŽANIČ ZVONKO	Hrastje-Mota 44, 9252 Radenci	1956	1/1

PODATKI O UPRAVLJAVCU PARCELE

Parcela nima upravljavca.

Takse prosto po 29. točki 28. člena Zakona o upravnih taksah - ZUT (Uradni list RS, št. 106/2010-u.p.b.).

Za pojasnila o podatkih na potrdilu za katastrsko/-e občino/-e 218 HRASTJE-MOTA je pristojna OGU MURSKA SOBOTA, GEODETSKA PISARNA GORNJA RADGONA, KERENČIČEVA ULICA 3, 9250 GORNJA RADGONA, tel: (02) 564 27 80, faks: (02) 564 27 84

* Znak zvezdica (*) pred številko parcele pomeni, da gre za stavbno parcelno številko
 * Znak zvezdica (*) pred površino zemljišča pod stavbo pomeni, da je površina ocenjena
 * Znak plus (+) pred letnico rojstva pomeni, da je oseba preminula

Vse pravice kopiranja in razmnoževanja pridržane, © Geodetska uprava RS

Vir podatkov: Geodetska uprava Republike Slovenije
 Evidenca: Zemljiški kataster

Potrdilo izdal/a
 Helena Berden

zlg



Številka potrdila: 357-01/2014-162849
Datum izdelave potrdila: 21.11.2014

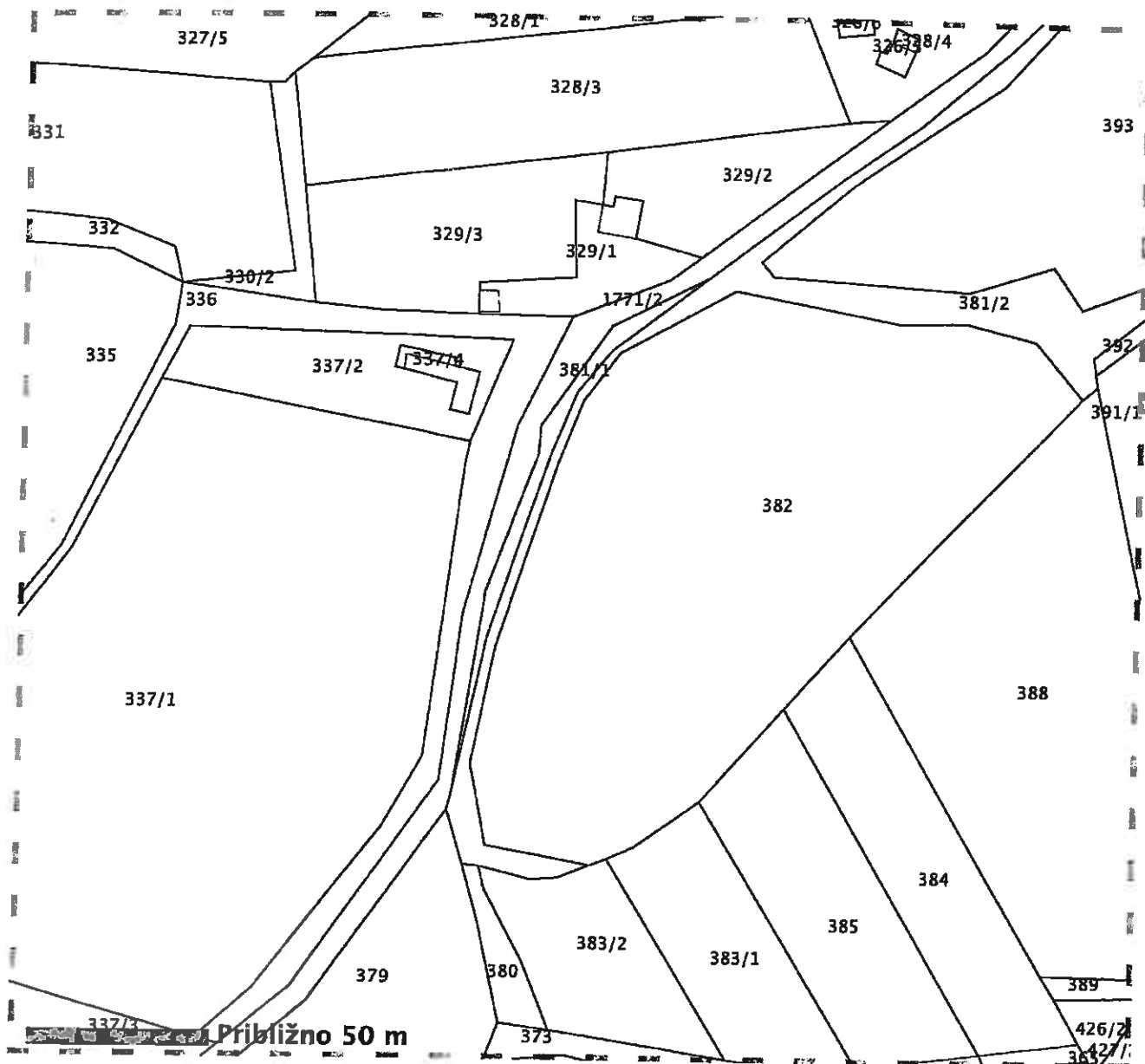
Transakcijska številka: 1100433852899



MINISTRSTVO ZA OKOLJE IN PROSTOR, GEODETSKA UPRAVA REPUBLIKE SLOVENIJE izdaja na podlagi 4. odstavka 115. člena Zakona o evidentiranju nepremičnin (Uradni list RS, št. 47/2006, 65/2007 - Odločba US, 106/2010 - ZDoh-2H, 47/2012 - ZUKD-1A, 79/2012 - Odločba US in 55/2013 - ZUKD-1B) in Pravilnika o vrstah in vsebini potrdil iz zbirk geodetskih podatkov ter o načinu izkazovanja podatkov (Uradni list RS, št. 69/2012) naslednje potrdilo

PRIKAZ PARCELE

KATASTRSKA OBČINA 218 HRASTJE-MOTA, PARCELA-E 381/1



Legenda

- Parcelna meja
- Urejena parcelna meja
- Meja parcelnega dela
- Meja katastrske občine

Prikaz parcele je slika oblike in medsebojne lege parcel. Prikaz mej parcel je informativen. Podatkov o mejah parcel iz tega prikaza se ne sme neposredno uporabljati za ugotavljanje poteka mej po podatkih zemljiškega katastra. Uporaba podatkov za druge namene je dovoljena le z opozorilom, da je prikaz mej informativen.

Potrdilo izdal/a:
Helena Berden

Takse prosto po 29. točki 28. člena Zakona o upravnih taksah - ZUT (Uradni list RS, št. 106/2010-u.p.b.).

Za pojasnila o podatkih na potrdilu za katastrsko/-e občino/-e 218 HRASTJE-MOTA je pristojna OGU MURSKA SOBOTA, GEODETSKA PISARNA GORNJA RADGONA, KERENČIČEVA ULICA 3, 9250 GORNJA RADGONA, tel: (02) 564 27 80, faks: (02) 564 27 84

* Znak zvezdica (*) pred številko parcele pomeni, da gre za stavbno parcelno številko

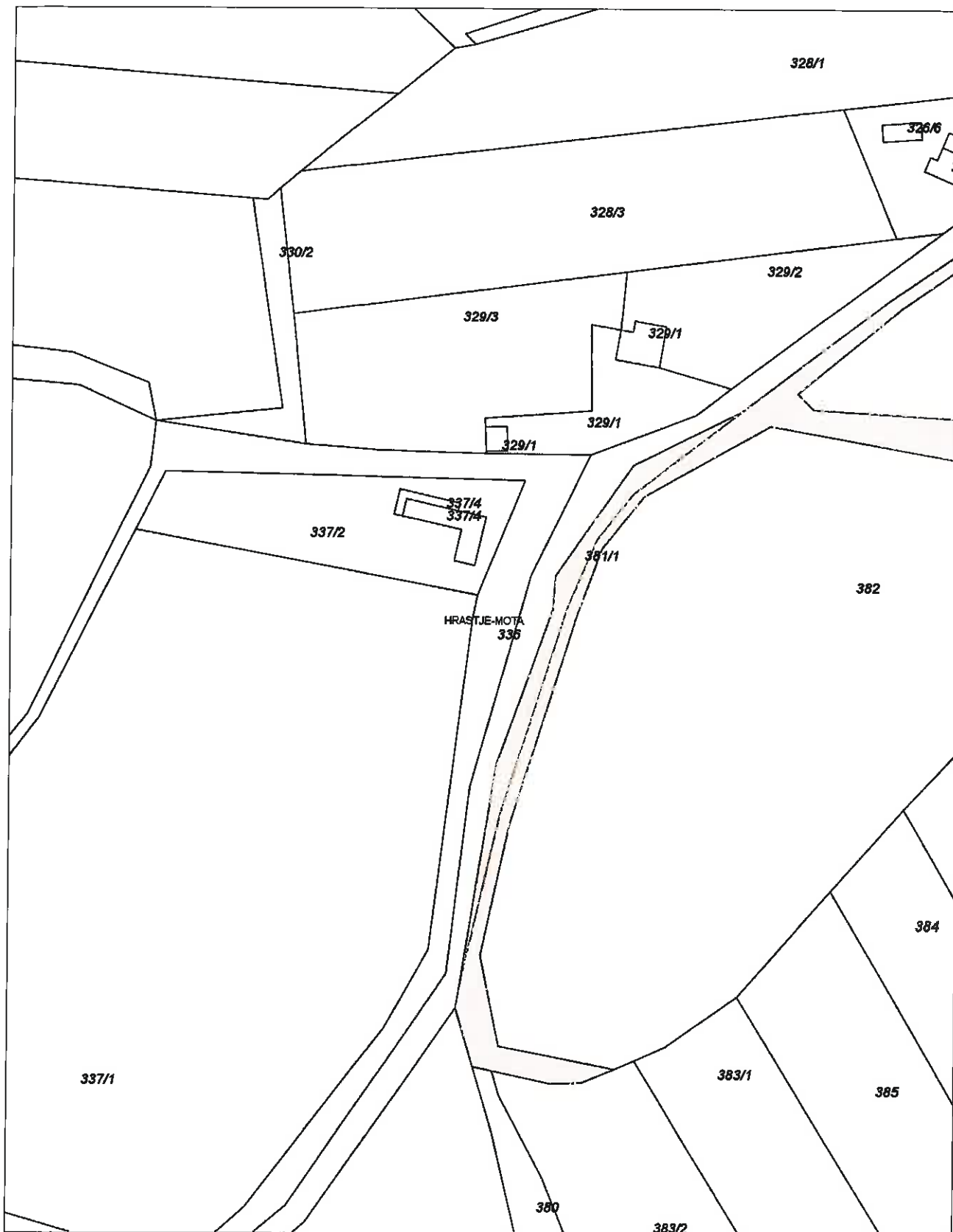
Vse pravice kopiranja in razmnoževanja pridržane, © Geodetska uprava RS

Vir podatkov: Geodetska uprava Republike Slovenije

Evidenca: Zemljiški kataster



1 : 1429



27.5.2015 11:46

gis.iobcina.si

Parc.št.381/1, 381/2 k.o.Hrastje Mota

Podatki so informativni, za uradne informacije se obrnite na pristojne ustanove.



1 : 1429



27.5.2015 11:45

gis.iobcina.si

Parc.št.381/1, 381/2 k.o.Hrastje Mota

Podatki so informativni, za uradne informacije se obrnite na pristojne ustanove.



1: 500



2.6.2015 14:48

gis.iobcina.si

Parc.št. 1769/9 K.O.Hrastje Mota

Podatki so informativni, za uradne informacije se obrnite na pristojne ustanove.



OBČINA RADENCI
Odbor za varstvo okolja, urejanje prostora in
gospodarske javne službe
Radgonska cesta 9, Radenci

V Radencih, dne: 02.06.2015

ZAPISNIK
4. seje Odbora za varstvo okolja, urejanje prostora in
gospodarske javne službe

4. seja Odbora za varstvo okolja, urejanje prostora in gospodarske javne službe se je pričela ob 10.00 uri v prostorih Občine Radenci.

Prisotni člani odbora: Erik Ivanuša, Nikolaj Brus, Jožef Toplak, Marjan Šalamun,
Marko Vaupotič

Ostali prisotni: Mojca Marovič, Nataša Toplak, Davorin Zamuda.

Predsednik odbora je pozdravil prisotne člane odbora in predlagal sledeči dnevni red:

1. Obravnava predloga Pravilnika o sofinanciranju malih komunalnih čistilnih naprav na območju Občine Radenci.
2. Brezplačen prenos lastništva parcele 110/16 k.o. Radenci (cesta Lazar).
3. Obravnava predloga ureditve dovozne poti, krožišča in parkirišč pri OŠ Radenci.
4. Vloga za oprostitev plačila komunalnega prispevka.
5. Predlog o sprejetju Pravilnika o ugodnostih pri nakupu zemljišč za mlade družine.
6. Spremembe in dopolnitve letnega načrta pridobivanja, razpolaganja in najemanja nepremičnega premoženja Občine Radenci za leto 2015
7. Razno.

Na zapisnik prejšnje seje ni bilo pripomb.

Zapisnik je bil soglasno sprejet.

AD1

Obravnava predloga Pravilnika o sofinanciranju malih komunalnih čistilnih naprav na območju Občine Radenci.

Sprejme se sklep št. 1,
odbor potrjuje predloženi predlog Pravilnika o sofinanciranju malih
komunalnih čistilnih naprav na območju Občine Radenci z zabeleženimi
pripombami in ga predaje v nadaljnjo obravnavo na sejo OS.

AD 2

Brezplačen prenos lastništva parcele 110/16 k.o. Radenci (cesta Lazar).

G. Lazar je dal izvesti dodatno meritev za razširitev predmetne ceste za 70 cm, ki jo želi brezplačno predati v lastništvo občine tako, da bo sedaj cesta v naravi meri 4,5 metre.

Sprejet je bil sklep št. 2, odbor se strinja s predlogom in potrjuje sprejeti predlog in ga predaje v nadaljnjo obravnavo na sejo OS.

AD 3

Obravnava predloga ureditve dovozne poti, krožišča in parkirišč pri OŠ Radenci.

Sprejet je bil sklep št. 3, odbor za okolje zahteva predlog rešitve, ki naj bo izrisan na listu A4, kar je zajeto v priloženi ponudbi (izdelovalec Bojan Safran). Zadevo bo na podlagi priloge obravnaval na naslednji seji.

AD 4

Vloga za oprostitev plačila komunalnega prispevka.

Odbor se strinja, da se vlagatelja oprosti plačila komunalnega prispevka priključevanja stanovanjske hiše na vodovodno omrežje iz razloga, ker je vlagatelju ob sanaciji zemeljskega plazu v Radenskem Vrhu le ta povzročil, da je njegov vodnjak začel presihati in tako so občasno brez vode.

Sprejet je bil sklep št. 4, odbor se strinja s predlogom in potrjuje sprejeti predlog in ga predaje v nadaljnjo obravnavo na sejo OS.

AD 5

Predlog o sprejetju Pravilnika o ugodnostih pri nakupu zemljišč za mlade družine.

Sprejet je bil sklep št. 5, predlog odbora je, pripravi se pravilnik, da se za mlade družine določi kriterij za nakup občinskih zemljišč po nižji ceni, kot je za ta zemljišča določena tržna cena. Pogoji bo, da bodo hišo morali izgraditi v določenem času, krajšem kot 3 leta.

AD 6

Spremembe in dopolnitve letnega načrta pridobivanja, razpolaganja in najemanja nepremičnega premoženja Občine Radenci za leto 2015.

Predstavljen je bil letni načrt pridobivanja, razpolaganja in najemanja nepremičnega premoženja Občine Radenci za leto 2015, kot je razvidno iz priloge.

Sprejet je bil sklep št. 6, odbor se strinja s predlogom in potrjuje sprejeti predlog in ga predaje v nadaljnjo obravnavo na sejo OS.

AD7

Razno.

Vloga za zamenjavo zemljišč, ki jo je podal g. Zvonko Križanič. Po zemljiščih, katerih je lastnik in po njih poteka občinska cesta in jarek bi rad zamenjal z občinskimi zemljišči ob njegovi stanovanjski hiši, med potokom in cesto. Želi zamenjavo meter za meter.

Stališče odbora je, da se stranki ponudi odkup predmetnih parcel na katerih se je izvajal poseg po ceni 5 eur/m².

Sprejet je bil sklep št. 7, odbor za okolje in prostor je zavzel odločitev, da se parceli številka 381/1 in del nepremičnine 381/2 (del nepremičnine ki leži tik ob cesti, opraviti se mora geodetska odmera), obe k.o. Hrastje Mota, odkupita.

Parcela številka 1769/9 k.o. Hrastje Mota, ki je v lasti Občine Radenci, se predhodno odmeri, opravi se cenitev navedene nepremičnine in se po ocenjeni ceni proda.

Odločitev o prodaji gradbene parcele številka 1769/9 k.o. Hrastje Mota, odbor prepušča občinskemu svetu.

Seja se je zaključila ob 12.00 uri.

Zapisal:
Davorin Zamuda

Erik Ivanuša
Predsednik odbora

Poslano:

- Člani odbora, elektronska pošta
- Župan
- Podžupan
- Direktorica OU
- Spis tu

Priloge:

- letni načrt pridobivanja nepremičnega premoženja Občine Radenci za leto 2015,
- letni načrt razpolaganja nepremičnega premoženja Občine Radenci za leto 2015,
- Pravilnik MKČN