

# AD 10

GRADIVO ZA 24. REDNO SEJO SVETA OBČINE BREZOVICA  
(19. 4. 2018)



Datum: 05.03.2018

**OBČINA BREZOVICA**  
**OBČINSKI SVET**

<b>ZADEVA:</b>	Predlog za obravnavo na seji Občinskega sveta
<b>PRIPRAVIL:</b>	Občinska uprava Občine Brezovica, področje komunale in splošne preventive
<b>NASLOV:</b>	<b>Ukinitev javnega dobra</b>
<b>POROČEVALEC:</b>	Marko Čuden, podžupan in predsednik Odbora za komunalo in splošno preventivo
<b>PRISTOJNO DELOVNO TELO:</b>	Odbor za komunalo in splošno preventivo
<b>PRAVNA PODLAGA:</b>	Zakon o graditvi objektov Statut Občine Brezovica
<b>PREDLOG SKLEPA:</b>	Občinski svet Občine Brezovica sprejme sklep o ukinitvi javnega dobra kot sledi:

Priloge:

- grafični prikaz parcel na katerih se ukinja javno dobro

Na podlagi 23. člena Zakona o graditvi objektov (Uradni list RS, št. 102/04 - uradno prečiščeno besedilo, 14/05 - popr., 92/05 - ZJC-B, 111/05 - odl. US, 93/05 - ZVMS, 120/06 - odl. US, 126/07, 108/09, 61/10 - ZRud-1, 76/10 - ZRud-1A, 20/11 - odl. US, 57/12, 110/13, 101/13 - ZDavNepr, 22/14 - odl. US in 19/15) in 15. člena Statuta Občine Brezovica (Uradni list RS, št. 79/16) je Občinski svet Občine Brezovica na 24. redni seji dne 19.04.2018 sprejel

## **S K L E P**

### **o ukinitvi statusa javnega dobra**

#### **1. člen**

Na navedenih nepremičninah se ukine status javnega dobra:

- parc. št. 3565/1 k.o. 1724 - Brezovica (ID 373731) v izmeri 1580 m<sup>2</sup>
- parc. št. 1713/2 k.o. 1652 - Rakitna (ID 6612415) v izmeri 27 m<sup>2</sup>
- parc. št. 1713/3 k.o. 1652 - Rakitna (ID 6612413) v izmeri 68 m<sup>2</sup>
- parc. št. 1714/4 k.o. 1652 - Rakitna (ID 6619845) v izmeri 17 m<sup>2</sup>
- parc. št. 1714/6 k.o. 1652 - Rakitna (ID 6619839) v izmeri 44 m<sup>2</sup>
- parc. št. 1714/7 k.o. 1652 - Rakitna (ID 6619838) v izmeri 56 m<sup>2</sup>
- parc. št. 1714/8 k.o. 1652 - Rakitna (ID 6619843) v izmeri 46 m<sup>2</sup>
- parc. št. 1714/9 k.o. 1652 - Rakitna (ID 6619841) v izmeri 82 m<sup>2</sup>
- parc. št. 1714/10 k.o. 1652 - Rakitna (ID 6619840) v izmeri 17 m<sup>2</sup>
- parc. št. 1714/11 k.o. 1652 - Rakitna (ID 6619842) v izmeri 1 m<sup>2</sup>
- parc. št. 1673/1 k.o. 1652 - Rakitna (ID 6576284) v izmeri 1354 m<sup>2</sup>
- parc. št. 1673/3 k.o. 1652 - Rakitna (ID 6576283) v izmeri 1513 m<sup>2</sup>
- parc. št. 1694/1 k.o. 1652 - Rakitna (ID 6678451) v izmeri 3467 m<sup>2</sup>
- parc. št. 1694/2 k.o. 1652 - Rakitna (ID 6678452) v izmeri 296 m<sup>2</sup>
- parc. št. 1694/3 k.o. 1652 - Rakitna (ID 6678447) v izmeri 133 m<sup>2</sup>
- parc. št. 1694/4 k.o. 1652 - Rakitna (ID 6678448) v izmeri 41 m<sup>2</sup>
- parc. št. 1694/5 k.o. 1652 - Rakitna (ID 6678449) v izmeri 55 m<sup>2</sup>
- parc. št. 1694/6 k.o. 1652 - Rakitna (ID 6678450) v izmeri 43 m<sup>2</sup>
- parc. št. 1694/7 k.o. 1652 - Rakitna (ID 6678453) v izmeri 23 m<sup>2</sup>
- parc. št. 1694/8 k.o. 1652 - Rakitna (ID 6678454) v izmeri 264 m<sup>2</sup>
- parc. št. 1697/1 k.o. 1652 - Rakitna (ID 4014819) v izmeri 1372 m<sup>2</sup>
- parc. št. 1697/3 k.o. 1652 - Rakitna (ID 2334974) v izmeri 1270 m<sup>2</sup>
- parc. št. 902/2 k.o. 1705 - Preserje (ID 1463324) v izmeri 326 m<sup>2</sup>
- parc. št. 905/2 k.o. 1705 - Preserje (ID 2807018) v izmeri 189 m<sup>2</sup>
- parc. št. 906/2 k.o. 1705 - Preserje (ID 2639438) v izmeri 26 m<sup>2</sup>
- parc. št. 1682/1 k.o. 1652 - Rakitna (ID 2334889) v izmeri 4125 m<sup>2</sup>
- parc. št. 1683 k.o. 1652 - Rakitna (ID 4685561) v izmeri 5398 m<sup>2</sup>
- parc. št. 1699 k.o. 1652 - Rakitna (ID 4014745) v izmeri 3110 m<sup>2</sup>
- parc. št. 1700 k.o. 1652 - Rakitna (ID 4517418) v izmeri 442 m<sup>2</sup>
- parc. št. 1703 k.o. 1652 - Rakitna (ID 2502749) v izmeri 8230 m<sup>2</sup>
- parc. št. 1705 k.o. 1652 - Rakitna (ID 4685559) v izmeri 11199 m<sup>2</sup>
- parc. št. 1707 k.o. 1652 - Rakitna (ID 151837) v izmeri 665 m<sup>2</sup>
- parc. št. 1708/4 k.o. 1652 - Rakitna (ID 1494753) v izmeri 2053 m<sup>2</sup>
- parc. št. 1715 k.o. 1652 - Rakitna (ID 3678411) v izmeri 550 m<sup>2</sup>
- parc. št. 1716/3 k.o. 1652 - Rakitna (ID 6619860) v izmeri 668 m<sup>2</sup>
- parc. št. 1716/4 k.o. 1652 - Rakitna (ID 6619861) v izmeri 9 m<sup>2</sup>
- parc. št. 1717 k.o. 1652 - Rakitna (ID 1662108) v izmeri 396 m<sup>2</sup>
- parc. št. 1718 k.o. 1652 - Rakitna (ID 1159360) v izmeri 755 m<sup>2</sup>
- parc. št. 1722 k.o. 1652 - Rakitna (ID 2671041) v izmeri 8480 m<sup>2</sup>

#### **2. člen**

Navedene nepremičnine s tem sklepom postanejo last Občine Brezovica, Tržaška cesta 390, 1351 Brezovica, matična št. 5874971.

#### **3. člen**

Sklep o ukinitvi statusa javnega dobra začne veljati z dnem sprejema na Občinskem svetu Občine Brezovica in se objavi v Uradnem listu Republike Slovenije.

št. izv. 17/2018

Brezovica, dne 19.04.2018

Župan  
Občine Brezovica  
**Metod Ropret**

Obrazložitev: 3565/1

Javno dobro v naselju Žabnica v Notranjih Goricah se na parceli ukinja z namenom, da se zagotovi pogoje za ureditev zemljiškoknjižnega stanja kategorizirane javne poti in za potrebe gradnje kanalizacije.



Obrazložitev: 1713/2, 1713/3

Javno dobro v naselju Rakitna se na navedenih parcelah ukinja z namenom, da se zagotovi pogoje za ureditev zemljiškoknjižnega stanja kategoriziranih javnih poti.

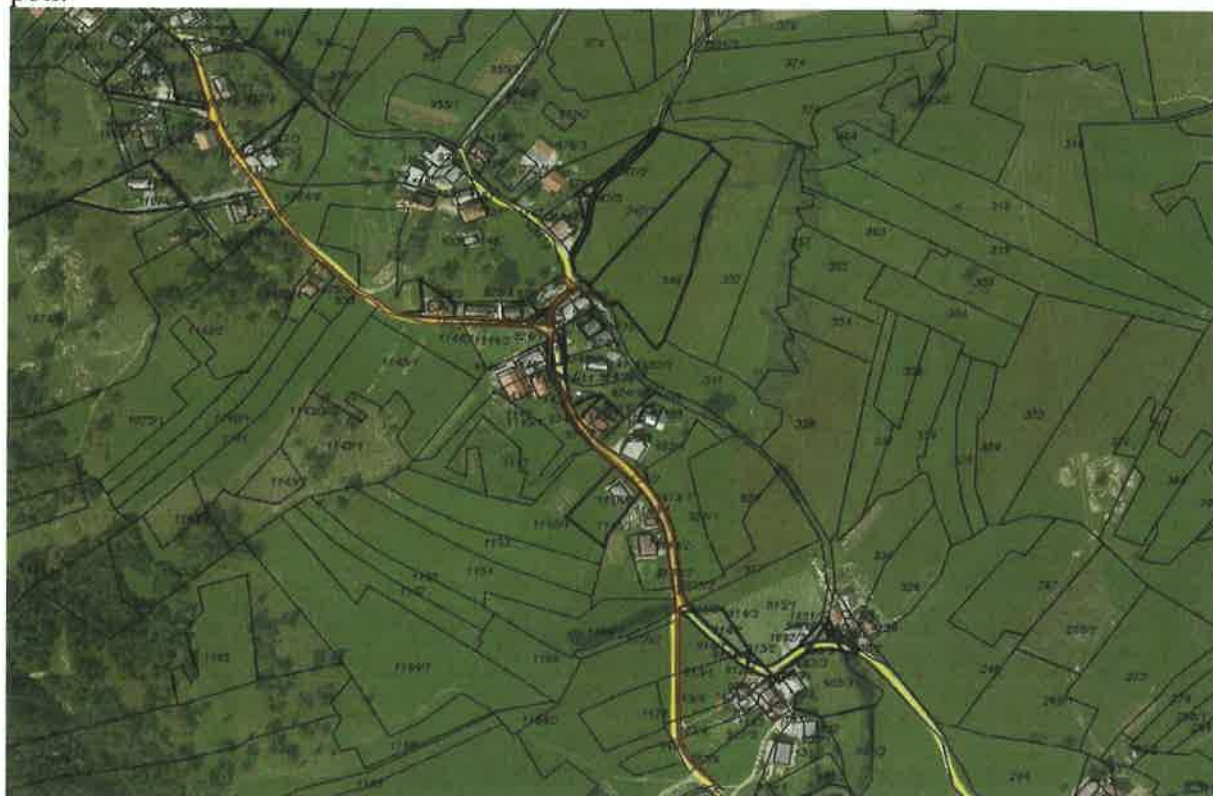


Obrazložitev: 1714/4, 1714/6, 1714/7, 1714/8, 1714/9, 1714/10, 1714/11

Javno dobro v naselju Rakitna se na navedenih parcelah ukinja z namenom, da se zagotovi pogoje za ureditev zemljiškoknjižnega stanja kategoriziranih javnih poti.



Obrazložitev: 1673/1, 1673/3 Javno dobro v naselju Rakitna se na navedenih parcelah ukinja z namenom, da se zagotovi pogoje za ureditev zemljiškoknjižnega stanja kategoriziranih javnih poti.





Obrazložitev: 1694/1, 1694/2, 1694/3, 1694/4, 1694/5, 1694/6, 1694/7, 1694/8

Javno dobro v naselju Rakitna se na navedenih parcelah ukinja z namenom, da se zagotovi pogoje za ureditev zemljiškoknjižnega stanja kategoriziranih javnih poti.



Obrazložitev: 1697/1, 1697/3

Javno dobro v naselju Rakitna se na navedenih parcelah ukinja z namenom, da se zagotovi pogoje za ureditev zemljiškoknjižnega stanja kategoriziranih javnih poti.



Obrazložitev: 902/2, 905/2, 906/2

Javno dobro v naselju Podpeč se na navedenih parcelah ukinja z namenom, da se zagotovi pogoje za ureditev zemljiškooknjižnega stanja (menjave parcel).






Obrazložitev: (velja za vse parvele v nadaljevanju) 1682/1

Javno dobro v naselju Rakitna se na navedenih parcelah ukinja z namenom, da se zagotovi pogoje za ureditev zemljiškoknjižnega stanja kategoriziranih javnih poti.



1683



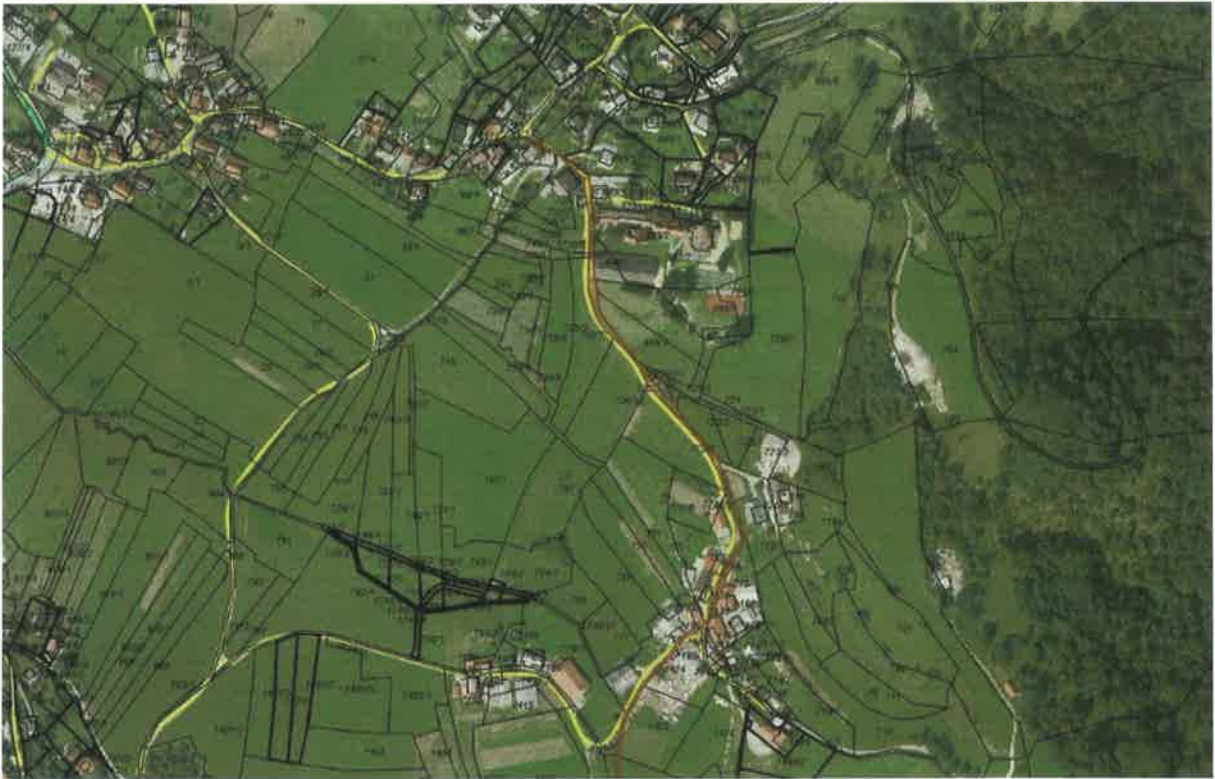


1699

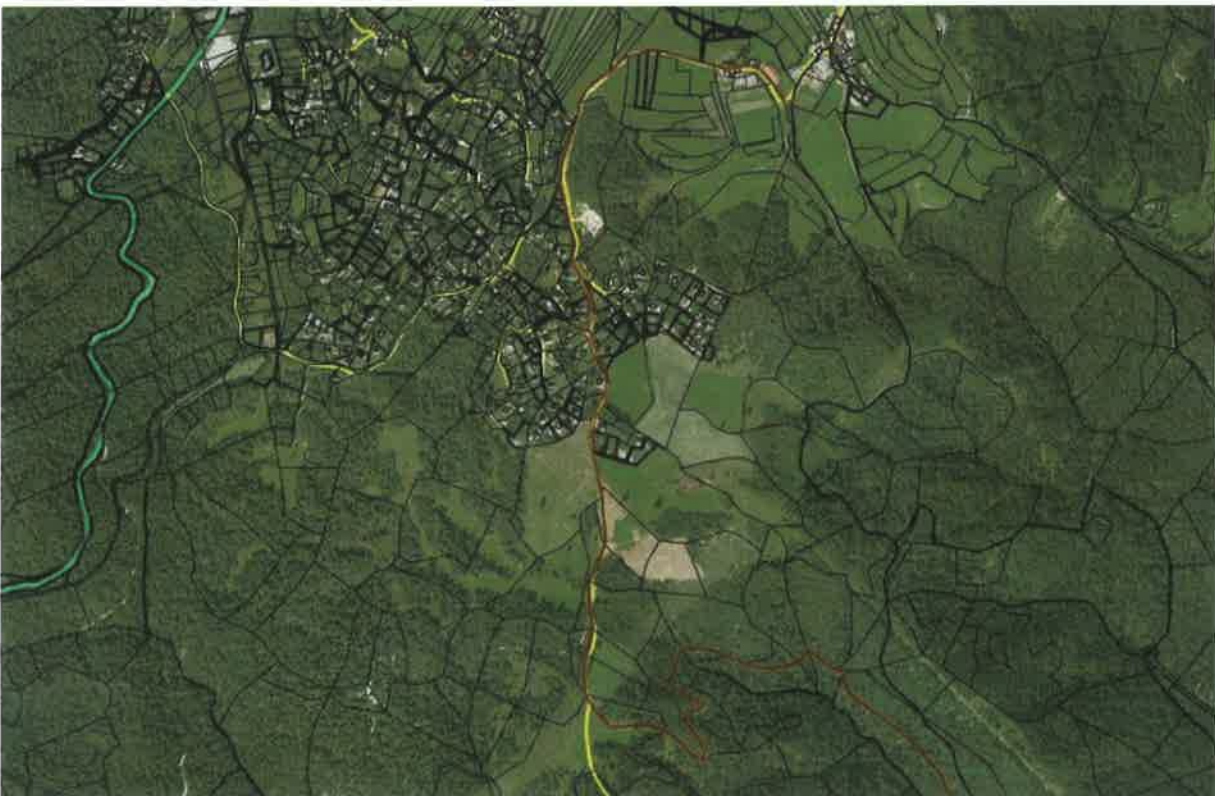




1703

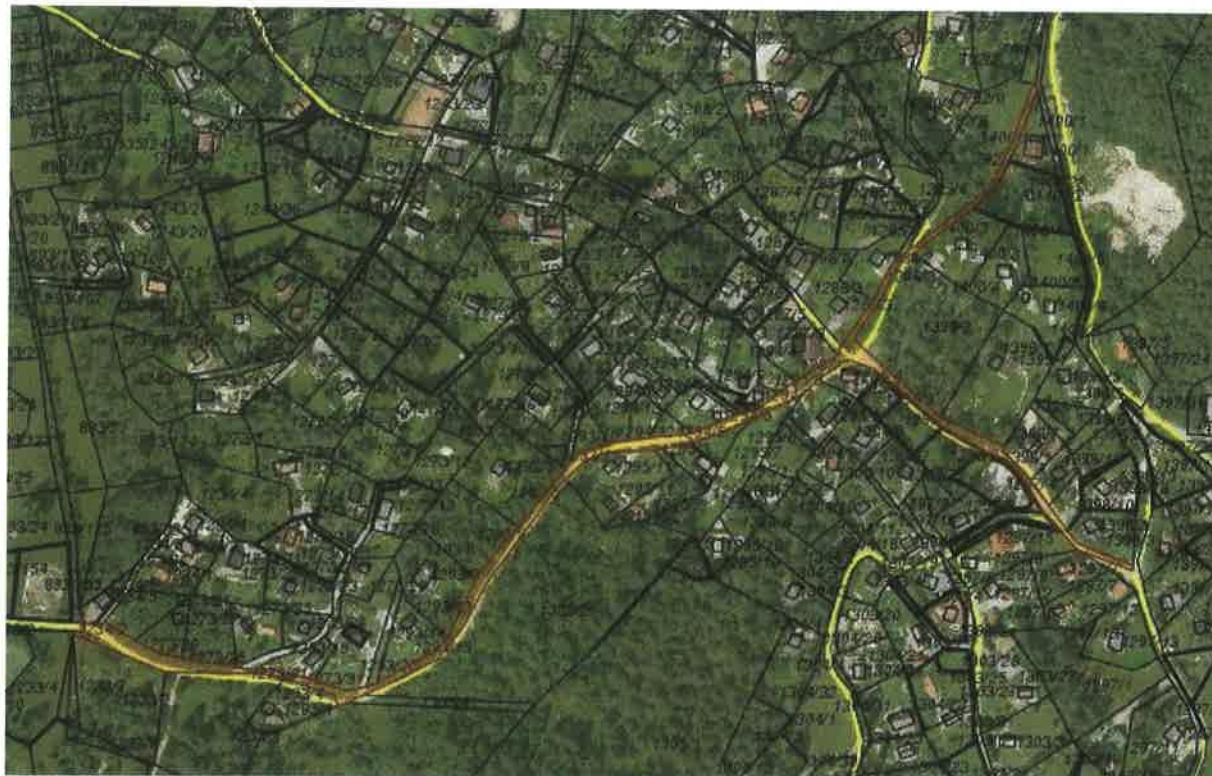


1705





1707



1708/4






1715



1716/3



1716/4



1717





1718



1722

