



Dokument identifikacije investicijskega projekta

OKOLJU PRIJAZNA MEŽIŠKA DOLINA

Dokument identifikacije investicijskega projekta izdelal:

A.L.P. PECA d.o.o., v imenu LAS Mežiške doline

Prežihova 17, 2390 Ravne na Koroškem

Odgovorna oseba: Viktorija Barbič

Investitorji:

Občina Ravne na Koroškem

Gačnikova pot 5, Ravne na Koroškem

Odgovorna oseba: **dr. Tomaž Rožen**, župan

Občina Prevalje

Trg 2 a, Prevalje

Odgovorna oseba: **dr. Matija Tasič**, župan

Občina Mežica

Trg svobode 1, Mežica

Odgovorna oseba: **Dušan Krebel**, župan

Občina Črna na Koroškem

Center 101, Črna na Koroškem

Odgovorna oseba: **mag. Romana Lesjak**, županja

Ravne na Koroškem, november 2021

OSNOVNI PODATKI O OPERACIJI

Projekt »Okolju prijazna Mežiška dolina« je skupen projekt območja LAS Mežiške doline, katerega **nosilec je LAS Mežiške doline**, partnerice pa vse štiri občine Mežiške doline. Projekt je v skladu s cilji Strategije lokalnega razvoja za LAS Mežiške doline za obdobje 2014 – 2020.

INVESTITORJI:

- Občina Ravne na Koroškem**, Gačnikova pot 5, Ravne na Koroškem
- Občina Prevalje**, Trg 2 a, Prevalje
- Občina Mežica**, Trg svobode 1, Mežica
- Občina Črna na Koroškem**, Center 101, Črna na Koroškem

UPRAVLJAVCI:

- OBČINA RAVNE NA KOROŠKEM**
Gačnikova pot 5, Ravne na Koroškem
- OBČINA PREVALJE**
Trg 2a, 2391 Prevalje
- OBČINA ČRNA NA KOROŠKEM – REŽIJSKI OBRAT**
Center 101, Črna na Koroškem
- KOMUNALA MEŽICA JAVNO KOMUNALNO PODJETJE D.O.O.**
Trg svobode 1, Mežica

NAZIV PROJEKTA: **OKOLJU PRIJAZNA MEŽIŠKA DOLINA**

NALOGA: **Dokument identifikacije investicijskega projekta**

**PREDVIDEN ČAS
REALIZACIJE:** **V LETU 2022**

**VREDNOST PROJEKTA
GLEDE NA PREDLAGANO
VARIANTO:** **Vrednost investicije (z DDV):
293.807,18 EUR**

IZDELAL: **A.L.P. PECA d.o.o., v imenu LAS Mežiške doline**
Prežihova 17, 2390 Ravne na Koroškem
Viktorija Barbič, uni. dipl. org.

Dokument je s sklepom potrdil Občinski svet Občine Ravne na Koroškem, dne _____.

Dokument je s sklepom potrdil Občinski svet Občine Prevalje, dne _____.

Dokument je s sklepom potrdil Občinski svet Občine Mežica, dne _____.

Dokument je s sklepom potrdil Občinski svet Občine Črna na Koroškem, dne _____..

Sklepi so priloženi.

KAZALO

UVODNA PREDSTAVITEV PROJEKTA	6	
1	NAVEDBA NOSILCA PROJEKTA, INVESTITORJEV, UPRAVLJAVCEV IN IZDELOVALCA DIIP	7
1.1.	OPREDELITEV INVESTITORJA 1.....	7
1.2.	OPREDELITEV INVESTITORJA 2.....	7
1.3.	OPREDELITEV INVESTITORJA 3.....	8
1.4.	OPREDELITEV INVESTITORJA 4.....	8
1.5.	IZDELOVALEC DIIP.....	9
1.6.	NAVEDBA UPRAVLJAVCA 1.....	9
1.7.	NAVEDBA UPRAVLJAVCA 2.....	9
1.8.	NAVEDBA UPRAVLJAVCA 3.....	10
1.9.	NAVEDBA UPRAVLJAVCA 4.....	10
1.10.	FINANČNA KONSTRUKCIJA.....	10
2	ANALIZA STANJA Z RAZLOGOM INVESTICIJSKE NAMERE	11
2.1.	PREDSTAVITEV NOSILCA OPERACIJE, INVESTITORJEV, PARTNERJEV.....	11
2.2.	PREDSTAVITEV SOFINANCERJA.....	12
2.3.	ANALIZA OBSTOJEČEGA STANJA S PRIKAZOM POTREB.....	13
2.3.1.	OBSTOJEČE STANJE.....	13
2.3.2.	OBMOČJA IZVAJANJA PROJEKTA.....	14
3	RAZVOJNE MOŽNOSTI, CILJI IN USKLAJENOST INVESTICIJE Z RAZVOJNIMI STRATEGIJAMI IN POLITIKAMI IN Z OBČINSKIMI AKTI.....	16
3.1.	RAZVOJNE MOŽNOSTI IN CILJI PROJEKTA Z INVESTICIJO.....	16
3.2.	USKLAJENOST Z RAZVOJNIMI MOŽNOSTMI, POLITIKAMI IN OBČINSKIMI AKTI.....	17
3.2.1.	<i>Skladnost z Regionalnim razvojnim programom Koroške regije 2014-2020.....</i>	<i>17</i>
3.2.2.	<i>Skladnost s Strategijo lokalnega razvoja za lokalno akcijsko skupino Mežiške doline za obdobje 2014 – 2020.....</i>	<i>17</i>
3.2.3.	<i>Skladnost z Operativnim programom za izvajanje kohezijske politike za obdobje 2014 – 2020.....</i>	<i>18</i>
3.2.4.	<i>Skladnost z občinskimi in prostorskimi akti.....</i>	<i>18</i>
4	VARIANTE	19
4.1.	VARIANTA »BREZ« INVESTICIJE.....	19
4.2.	VARIANTA »Z« INVESTICIJO.....	19
5	TEHNIČNO - TEHNOLOŠKI DEL.....	20
5.1.	UREJENO OKOLJE IN SPODBUJANJE OBČANOV K LOČEVANJU ODPADKOV;.....	20
5.1.1.	<i>Postavitev smetarnikov in urejanje prostorov za odlaganje smeti na javnih površinah.....</i>	<i>20</i>
5.1.2.	<i>Postavitev posod za zbiranje odpadnega jedilnega olja iz gospodinjstev na Prevaljah.....</i>	<i>22</i>
5.1.3.	<i>Postavitev zbirnega centra za zbiranje ločenih frakcij komunalnih odpadkov na Prevaljah.....</i>	<i>22</i>
5.2.	BLAŽENJE POSLEDIC ONESNAŽENOSTI TAL S SVINCEM V MEŽIŠKI DOLINI - UREJANJE IN ZATRAVITEV JAVNIH POVRŠIN.....	24
5.3.	OBNOVA IN PONOVA UPORABA ZAPUŠČENEGA PODSTREŠJA NEKDANJE KONJUŠNICE – OBNOVA SOCIALNE FUNKCIJE STAVBE V ČRNI NA KOROŠKEM.....	25
5.4.	NAKUP AGREGATA - KORAK K PRILAGAJANJU NA OKOLJSKE IN PODNEBNE SPREMEMBE.....	26
5.5.	DOSTOP DO TRAJNOSTNE HRANE (STRATEGIJA »OD VIL DO VILIC«) – UREDITEV URBANIH VRTOV NA RAVNAH NA KOROŠKEM.....	26
5.6.	AKTIVNOSTI ZA INFORMIRANJE, IZOBRAŽEVANJE, USPOSABLJANJE IN DVIG OSVEŠČENOSTI PREBIVALCEV NA PODROČJU OKOLJE VARSTVA – SKUPNI PROGRAM ZA VSE PREBIVALCE MEŽIŠKE DOLINE.....	28
6	OCENA VREDNOSTI PROJEKTA.....	29
6.1.	OSNOVE ZA OCENO VREDNOSTI INVESTICIJE.....	29
6.2.	OCENA STROŠKOV INVESTICIJE PO LETIH.....	29
6.2.1.	<i>Občina Ravne na Koroškem.....</i>	<i>30</i>
6.2.2.	<i>Občina Prevalje.....</i>	<i>31</i>
6.2.3.	<i>Občina Mežica.....</i>	<i>31</i>
6.2.4.	<i>Občina Črna na Koroškem.....</i>	<i>32</i>

7	OPREDELITEV TEMELJNIH PRVIN, KI DOLOČAJO PROJEKT (INVESTICIJO).....	33
	7.1. STROKOVNE PODLAGE ZA PRIPRAVO DIIP-A.....	33
	7.2. LOKACIJA.....	33
	7.3. OKVIRNI OBSEG IN SPECIFIKACIJA STROŠKOV S ČASOVNIM NAČRTOM IZVEDBE PROJEKTA	33
	7.4. OKVIRNI TERMINSKI PLAN IZVEDBE PROJEKTA	34
	7.5. ORGANIZACIJA IN KADRI	35
	7.5.1. <i>Kadrovsko organizacijska shema s prostorsko opredelitvijo.....</i>	<i>35</i>
	7.6. OPIS POMEMBNEJŠIH VPLIVOV INVESTICIJE NA OKOLJE	36
	7.7. PREDVIDENI VIRI FINANCIRANJA.....	36
8	UGOTOVITEV SMISELNOSTI IN MOŽNOSTI NADALJNJE PRIPRAVE INVESTICIJSKE, PROJEKTNE, TEHNIČNE IN DRUGE DOKUMENTACIJE S ČASOVNIM NAČRTOM	37
	8.1. POTREBNA INVESTICIJSKA DOKUMENTACIJA.....	37

UVODNA PREDSTAVITEV PROJEKTA

Dokument identifikacije investicijskega projekta (v nadaljevanju DIIP) obravnava rešitev za investicijske namere partneric projekta »Okolju prijazna Mežiška dolina«. Gre za skupen projekt območja LAS Mežiške doline v okviru katerega bomo izvajali aktivnosti, ki bodo doprinesle k uresničevanju ciljev, ki smo si jih zastavili v Strategiji Lokalnega Razvoja v Mežiški dolini za obdobje 2014 – 2020. V SLR je zapisano, da se v Mežiški dolini podpirajo aktivnosti oz. operacije, ki prispevajo k varovanju okolja in k spodbujanju trajnostne mobilnosti na območju LAS. Prav tako se podpirajo aktivnosti za informiranje, izobraževanje, usposabljanje in dvig osveščenosti prebivalcev na področju rabe obnovljivih virov in okoljskega osveščanja.

Predvsem bodo rezultati načrtovanega projekta doprinesli k uresničevanju cilja *C1: Ohranitev obstoječih naravnih danosti ter dvig osveščenosti in zavednosti prebivalstva o pomenu varstva okolja in narave.*

Nameravane aktivnosti:

- Za urejeno okolje in spodbujanje občanov k ločevanju odpadkov:
 - postavitve smetarnikov in urejanje prostorov za odlaganje smeti na javnih površinah;
 - ureditev prostorov za zbiranje in nabava posod za zbiranje odpadnega jedilnega olja iz gospodinjstev;
 - Ureditev zbirnega centra za zbiranje ločenih frakcij komunalnih odpadkov.
- Blaženje posledic onesnaženosti tal s svincem v Mežiški dolini - urejanje javnih površin in skrb za njihovo zatrvitev in zapolnitev z različno športno, urbano in drugo opremo;
- Obnova in uporaba zapuščenega podstrešja starejše stavbe (nekdanja konjušnica) – obnova socialne funkcije stavbe;
- Nakup agregata za prilagoditev na ekstremne naravne pojave (žledolom, vetrolom, plazovi, poplave, ...) - korak k prilagajanju na okoljske in podnebne spremembe;
- Dostop do trajnostne hrane (Strategija »Od vil do vilic«) – ureditev urbanih vrtov, kjer si bodo lahko občani sami pridelali svojo zelenjavo;
- Aktivnosti za informiranje, izobraževanje, usposabljanje in dvig osveščenosti prebivalcev na področju okoljevarstva.

Dokument identifikacije investicijskega projekta vsebuje podatke, potrebne za določitev investicijske namere in je podlaga za odločanje o nadaljnji izdelavi investicijske dokumentacije oz. o nadaljevanju investicije.

Naziv projekta:	DIIP – Okolju prijazna Mežiška dolina
Investitor:	Občina Ravne na Koroškem, Občina Prevalje, Občina Mežica in Občina Črna na Koroškem
Sofinancer:	ESRR in Republika Slovenija
Izdelovalec DIIP:	A.L.P. PECA d.o.o.

DIIP predstavlja temeljni dokument za investicijsko odločanje o izvedbi investicijske namere.

1 NAVEDBA NOSILCA PROJEKTA, INVESTITORJEV, UPRAVLJAVCEV IN IZDELOVALCA DIIP

Operacija »Okolju prijazna Mežiška dolina« je **skupna operacija območja LAS Mežiške doline**, katere prijaviteljica je LAS Mežiške doline, partnerice pa vse štiri občine Mežiške doline.

1.1. Opredelitev investitorja 1

Investitor 1:	Občina Ravne na Koroškem
Naslov:	Gačnikova pot 5, Ravne na Koroškem
Telefon:	02 821 60 00
Faks:	02 821 60 01
E-pošta:	obcina@ravne.si
Spletna stran:	http://www.ravne.si
Odgovorni vodja za izvedbo investicije:	Darja Čepin
Odgovorna oseba:	dr. Tomaž Rožen, župan
Žig in podpis:	

1.2. Opredelitev investitorja 2

Investitor 2:	Občina Prevalje
Naslov:	Trg 2 a, 2391 Prevalje
Telefon:	02 824 61 00
Faks:	/
E-pošta:	obcina@prevalje.si
Spletna stran:	http://www.prevalje.si
Odgovorni vodja za izvedbo investicije:	Eva Vivod
Odgovorna oseba:	dr. Matija Tasič, župan
Žig in podpis:	

1.3. Opredelitev investitorja 3

Investitor:	Občina Mežica
Naslov:	Trg svobode 1, 2392 Mežica
Telefon:	02 827 93 50
Faks:	02 827 93 59
E-pošta:	obcina@mezica.si
Spletna stran:	http://www.mezica.si
Odgovorni vodja za izvedbo investicije:	Mateja Mešnjak
Odgovorna oseba:	Dušan Krebel, župan
Žig in podpis:	

1.4. Opredelitev investitorja 4

Investitor:	Občina Črna na Koroškem
Naslov:	Center 101, 2393 Črna na Koroškem
Telefon:	02 870 48 10
Faks:	02 870 48 21
E-pošta:	obcina@crna.si
Spletna stran:	http://www.crna.si
Odgovorni vodja za izvedbo investicije:	Irena Nagernik
Odgovorna oseba:	mag. Romana Lesjak, županja
Žig in podpis:	

1.5. Izdelovalec DIIP

Izdelovalec DIIP:	A.L.P. PECA d.o.o., vodilni partner LAS Mežiške doline
Naslov:	Prežihova ulica 17, 2390 Ravne na Koroškem
Telefon:	02 82 17 860
Faks:	02 82 17 861
E-pošta:	info@alppeca.si
Odgovorna oseba in koordinator izdelave:	Viktorija Barbič, uni. dipl. org.
Žig in podpis:	

1.6. Navedba upravljavca 1

Upravljalca:	Občina Ravne na Koroškem
Naslov:	Gačnikova pot 5, Ravne na Koroškem
Telefon:	02 821 60 00
Faks:	02 821 60 01
E-pošta:	obcina@ravne.si
Spletna stran:	http://www.ravne.si
Odgovorna oseba:	dr. Tomaž Rožen, župan

1.7. Navedba upravljavca 2

Upravljalca:	Občina Prevalje
Naslov:	Trg 2 a, 2391 Prevalje
Telefon:	02 824 61 00
Faks:	/
E-pošta:	obcina@prevalje.si
Spletna stran:	http://www.prevalje.si
Odgovorna oseba:	dr. Matija Tasič, župan

1.8. Navedba upravljavca 3

Upravljalac:	Komunala Mežica javno komunalno podjetje d.o.o.
Naslov:	Trg svobode 1, 2392 Mežica
Telefon:	02 82 79 362
Faks:	02 82 79 359
E-pošta:	tajnistvo.komunala@mezica.si
Spletna stran:	http://www.komunala-mezica.si
Odgovorna oseba:	Ambrož Blatnik

1.9. Navedba upravljavca 4

Upravljalac:	Občina Črna na Koroškem – Režijski obrat
Naslov:	Center 101, 2393 Črna na Koroškem
Telefon:	02 870 48 10
Faks:	02 870 48 21
E-pošta:	obcina@crna.si
Spletna stran:	http://www.crna.si
Odgovorna oseba:	mag. Romana Lesjak, županja

Datum izdelave DIIP: november 2021

1.10. Finančna konstrukcija

Investicija bo predvidoma financirana iz sredstev občin Mežiške doline (Občine Ravne na Koroškem, Občine Mežica, Občine Prevalje, Občine Črna na Koroškem) in iz sredstev Evropskega sklada za regionalni razvoj - ESRR.

Tabela 1: Vrednost investicije po virih financiranja

Financiranje po tekočih cenah	Skupaj v EUR
ESRR	107.738,70
Občina Ravne na Koroškem	37.904,46
Občina Prevalje	93.078,88
Občina Mežica	13.921,45
Občina Črna na Koroškem	41.163,69
INVESTICIJA SKUPAJ	293.807,18

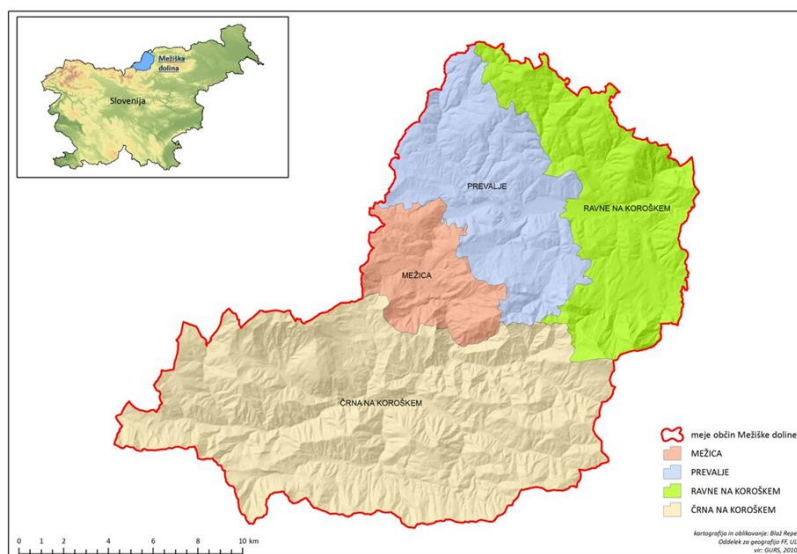
2 ANALIZA STANJA Z RAZLOGOM INVESTICIJSKE NAMERE

2.1. Predstavitev nosilca operacije, investitorjev, partnerjev

Nosilec projekta je Lokalno partnerstvo LAS Mežiške doline katerega namen je spodbujati trajnostni in uravnotežen razvoj podeželja in urbanih območij na območju Mežiške doline ob združevanju človeških, prostorskih in finančnih virov, po pristopu »od spodaj navzgor«. Ta namen se uresničuje skozi izvajanje skupnih operacij oz. projektov, ki imajo učinek na čim več prebivalstva in na celotno območje LAS Mežiške doline. Naloga LAS Mežiške doline, kot nosilca projekta je koordinacija, administrativno vodenje in nadzor nad izvajanjem skupnega projekta območja LAS Mežiške doline.

Investitorji so občine iz doline (Občina Ravne na Koroškem, Občina Prevalje, Občina Mežica in Občina Črna na Koroškem). Mežiška dolina leži na severu Slovenije ob meji z Avstrijo, ki poteka skozi vse štiri občine: Črna na Koroškem, Mežica, Prevalje in Ravne na Koroškem. Območje predstavlja zahodni del Koroške regije, zajema slabih 30 % njene površine in ima 24.865 prebivalcev (podatek 1.7.2021). Južna in vzhodna meja območja LAS se ujema z nekdanjo deželno mejo med Štajersko in Koroško. Na jugu območje meji na Savinjsko – šaleško razvojno regijo, proti severu pa jo skleneta meji občin Dravograd in Slovenj Gradec. Dolina je razpotegnjena med Peco in Uršljo goro in se razteza do vrhov Olševe in Raduhe. Geografsko območje pripada vzhodnim Karavankam in zahodnim delom Pohorja.

Slika 1: Območje Mežiške doline v prostoru



Poleg Pece in Uršlje gore je obkrožena še s hribovitimi predeli Smrekovca, Strojne, Tolstega vrha, Selovca in obronkov Pohorja. Glavni vodotok, po katerem se dolina tudi imenuje, je reka Meža, ki zbira skoraj vse vode v dolini. Njeno porečje meri okoli 550 km² in ima tipičen snežno-dežni (nivo-pluvialni) rečni režim, ki je sicer v glavnem značilen za reke, katerih porečja segajo na območje slovenskih Alp.

Vse štiri občine Mežiške doline so tudi upravno povezane, saj so bile nekoč del ene občine - Ravne na Koroškem in tudi danes številne razvojne ter infrastrukturne probleme rešujejo skupaj in v tesnem medsebojnem sodelovanju.

Občina Ravne na Koroškem je upravno, gospodarsko in kulturno središče spodnjega dela Mežiške doline; najgostejšo poseljenost ima osrednji del doline z mestnim središčem Ravne na Koroškem. Po površini

obsega 63,4 km² s 15 naselji in ima 11.276 prebivalcev (podatek po 1. 7. 2021). Osrednji del spodnje Mežiške doline, v katerem leži občina, odlikuje gostejša poseljenost dolinskega dela z mestnim središčem Ravne na Koroškem in obrobjem, ki ga zvečine pokriva gozd. Druga večja naselja so Kotle, Brdinje, Stražišče in Podgora. Manjši občinski zaselki so: Preški Vrh, Zelen Breg, Strojna, Podkraj, Dobrije, Koroški Selovec, Navrški Vrh, Tolsti Vrh, Uršlja Gora in Sele – del.

Gospodarstvo občine je razvojno naravnano. Večina gospodarskih družb je locirana na območju Poslovne cone Ravne ter na območju bivše Železarne Ravne.

Občina Prevalje spada med srednje velike slovenske občine, saj meri 58.07 km² in ima 6.791 prebivalcev (podatek po 1. 7. 2021). Kraj Prevalje se nahaja na nadmorski višini 411 m in je geografsko, gospodarsko, kulturno ter upravno središče občine. Razsežno, gručasto in v jedru deloma strnjeno urbano naselje obdajajo Riflov hrib, Brinjeva gora, Stražišče, Dolga brda. Od tu se cepi cesta na Leše, Šentanel, Holmec. Skozi kraj teče reka Meža, vzporedno z njo regionalna cesta proti Črni in Dravogradu. Teritorij občine obsega območje 13 naselij, in sicer: Belšak, Breznica, Dolga Brda, Jamnica, Kot pri Prevaljah, Leše, Lokovica, Poljana, Prevalje, Suhi Vrh, Stražišče, Šentanel, Zagrad.

Občina Mežica leži v osrednjem delu Mežiške doline. Obsega 2.720 ha in ima 3.579 prebivalcev (podatek po 1. 7. 2021). Nadmorska višina kraja je 491 m; na SV strani meji na občino Prevalje, na JV in J strani na občino Črna na Koroškem. V sestav občine spadajo: osrednji kraj Mežica ter okoliška pretežno kmetijska naselja: Breg, Lom, Onkraj Meže, Plat, Podkraj pri Mežici.

Mežica je urbanizirano naselje, od l. 2006 mesto. Je imensko in zemljepisno središče Mežiške doline. Leži ob sotočju reke Meže s potokom Šumcem.

Občina Črna na Koroškem sodi po številu prebivalcev med manjše občine v Sloveniji, saj ima v 9 naseljih 3.219 prebivalcev. Občina leži na skrajnem severu Slovenije, ob meji z Avstrijo. Črna je vgnezdjena v ozki dolini, kar je tudi določilo njeno obcestno obliko. Črna se je močno razvila v prejšnjem stoletju zaradi bližine svinčevega rudnika in lesarstva. Leta 1968 so Črno razdelili na ulični sistem: središče in zaselke. Središče Črne predstavlja okrogel trg s Plečnikovim spomenikom v sredini, na tri strani pa se cepijo ceste proti Bistri, Koprivni, Topli in Avstriji, proti Javorju, Ludranskemu vrhu in Šoštanju ter proti Rudarjevemu, Žerjavu in Mežici.

Črna na Koroškem je slikovita občina. Njen sedež, kraj Črna, velja za najlepši turistični kraj v Mežiški dolini, znan po številnih tradicionalnih prireditvah in športni ponudbi za ljubitelje adrenalinskih aktivnosti. Njeni naravni biseri so čudovite alpske doline Topla, Koprivna in Bistra. Na Ludranskem Vrhu seže zgodovinski spomin Najevske lipe, najstarejše slovenske lipe, še preko turških vpadov v naše kraje.

2.2. Predstavitev sofinancerja

Ministrstvo za gospodarski razvoj in tehnologijo opravlja naloge posredniškega organa **Evropskega sklada za regionalni razvoj** za Operativni program za izvajanje evropske kohezijske politike v obdobju 2014 – 2020.

Ministrstvo za gospodarski razvoj in tehnologijo

Kotnikova ulica 5

1000 Ljubljana

Telefon: 01 400 33 11

E pošta: gp.mgrt@gov.si

Spletna stran: <http://www.mgrt.gov.si/>

Enoten **Operativni program za izvajanje evropske kohezijske politike v obdobju 2014-2020** je strateški izvedbeni dokument, ki je podlaga za črpanje 3,2 milijarde evrov razpoložljivih sredstev iz Evropskega sklada za regionalni razvoj (ESRR), Evropskega socialnega sklada (ESS) in Kohezijskega sklada (KS) v obdobju 2014 – 2020. Dokument je 15. decembra 2014 potrdila Evropska komisija.

V dokumentu katerem so opredeljena prednostna področja, v katera Slovenija vlaga sredstva v programskem obdobju 2014 – 2020, je skladen s Partnerskim sporazumom med Slovenijo in Evropsko komisijo za obdobje 2014 – 2020, sledi strategiji EU 2020 ter ustreza zahtevam posameznega sklada EU, tako da bo zagotovljena ekonomska, socialna in teritorialna kohezija.

Evropska komisija je opredelila 11 tematskih ciljev, znotraj katerih lahko države članice financirajo ukrepe evropske kohezijske politike in z njimi prispevajo k skupnemu doseganju ciljev Strategije EU 2020.

Vezano na investicijo *Okolju prijazna Mežiška dolina* je predvideno sofinanciranje iz prednostne osi 9 - Socialna vključenost in zmanjševanje tveganja revščine, prednostne naložbe "vlaganja v okviru strategij lokalnega razvoja, ki ga vodi skupnost.

2.3. Analiza obstoječega stanja s prikazom potreb

2.3.1. Obstoječe stanje

Pojem varstva okolja je široko osnovan, kar pomeni, da so aktivnosti s področja te tematike številne. Varovanje okolja se dotika tem, kot so ekosistemi, biodiverziteteta, kakovost zraka, tal, voda, pomembnost zmanjševanja emisij toplogrednih plinov, skrb za čistejše okolje v katerem živimo, zaščita biotske raznovrstnosti in ostalih okoljskih problemov.

Problematika varstva okolja je po svoji naravi kompleksna, njeno reševanje pa povezano z usklajeno in aktivno udeležbo različnih deležnikov. V prvi vrsti je pomembna ozaveščenost posameznikov o lastni udeležbi pri nastajanju okoljskih posledic in je tudi osnovni pogoj, da ljudje začnejo razmišljati in počasi spreminjati utečene, okolju ne preveč prijazne, navade. Če takšne ozaveščenosti ni, tudi ni pripravljenosti za drugačno delovanje. Usklajeno delovanje tako celotne družbe, kot vsakega posameznika postavlja temelje za uspeh.

Varstvo okolja je tudi varovanje zdravja. Nacionalni program o okolju in zdravju povezuje zdravstveni in okoljski sektor, rezultat pa naj bi bil usklajeno delovanje oziroma izvajanje ukrepov za izboljšanje okolja in posledično zdravja na nacionalni in lokalni ravni.

V Mežiški dolini se zavedamo pomembnosti okoljevarstva in vsega povezanega s to tematiko, zato smo sklenili partnerstvo v okviru katerega bodo posamezne občine izvajale aktivnosti, ki bodo reševale posamezne okoljske probleme na njihovem območju in s tem, doprinesle k okolju prijaznejši Mežiški dolini.

Pomemben del skupnega projekta je tudi ozaveščanje in informiranje prebivalstva Mežiške doline, saj je ozaveščenost prebivalcev resnično eden izmed glavnih dejavnikov za izboljšanje stanja na področju okoljske problematike in naravovarstva.

Glavne aktivnosti, ki se bodo na območju Mežiške doline izvajale v okviru projekta *Okolju prijazna Mežiška dolina*:

1. Za urejeno okolje in spodbujanje občanov k ločevanju odpadkov:
 - postavitve smetarnikov in urejanje prostorov za odlaganje smeti na javnih površinah – na Ravnah na Koroškem in v Mežici;
 - ureditev prostorov za zbiranje in nabava posod za zbiranje odpadnega jedilnega olja iz gospodinjstev na Prevaljah;
 - ureditev zbirnega centra za zbiranje ločenih frakcij komunalnih odpadkov na Prevaljah.
2. Blaženje posledic onesnaženosti tal s svincem v Mežiški dolini - urejanje javnih površin in skrb za njihovo zatrvitev in zapolnitev z različno športno, urbano in drugo opremo v občini Črna na Koroškem.
3. Obnova in uporaba zapuščenega podstrešja starejše stavbe (nekdanja konjušnica) – obnova socialne funkcije stavbe v Črni na Koroškem.
4. Korak k prilagajanju na okoljske in podnebne spremembe - nakup agregata za prilagoditev na ekstremne naravne pojave (žledolom, vetrolom, plazovi, poplave, ...) v občini Črna na Koroškem.
5. Dostop do trajnostne hrane (Strategija »Od vil do vilic«) – ureditev urbanih vrtov na Ravnah na Koroškem, kjer si bodo lahko občani sami pridelali svojo zelenjavo.
5. Aktivnosti za informiranje, izobraževanje, usposabljanje in dvig osveščenosti prebivalcev na področju okolje varstva – skupni program za vse prebivalce Mežiške doline.

2.3.2. Območja izvajanja projekta

1. Občina Ravne na Koroškem

Investicijske aktivnosti projekta se bodo izvajale na dveh območjih in sicer:

1. Na območju med naseljem Čečovje in potokom Suha bodo urejeni skupnostni urbani vrtovi oziroma organizirano vrtničarstvo.
2. Na območju Prežihove ulice in Trga svobode na Ravnah se bo izvedla urbana in hortikultura ureditev. V okviru projekta bodo postavljeni smetarniki – ograjene enote, ki omogočajo, da so posode za smeti urejene na za to namenjeni lokaciji.

2. Občina Prevalje

Investicijske aktivnosti projekta se bodo izvajale na dveh območjih in sicer:

1. Postavitve zbiralnikov za odpadno jedilno olje na predvidenih lokacijah:
 - pri trgovini TUŠ, Zgornji kraj 13, Prevalje,
 - pri trgovini SPAR Prevalje, Polje 10, Prevalje,
 - lokacija Vodni rov, (Autus d.o.o.) Stare sledi 1, Prevalje.

Priročne kantice za zbiranje odpadnega jedilnega olja bodo razdeljene po vseh gospodinjstvih na območju občine Prevalje.

2. Lokacija zbirnega centra se nahaja na južnem delu naselja Prevalje na platoju ob reki Meži: ZEMLIŠČE na parcelnih št. 106, 608/1, 608/18, 608/19, 619, 620, vse k.o. 884 FARNA VAS.

3. Občina Mežica

1. Ureditev prostorov za odlaganje smeti pri Narodnem domu, zemljišče parc. št. 737/1 k.o. Mežica.
2. Ureditev prostorov za odlaganje smeti pri večjih zaselkih oz. večstanovanjskih blokih:
 - Prežihova ulica, zemljišče parc. št. 660 k.o. Mežica,

- Lenartova ulica 595/1 in 606/1 k.o. Mežica,
- Mariborska ulica 140/37 k.o. Mežica.

4. Občina Črna na Koroškem

1. Prostor oz. podlago za postavitev urbanega fitnesa bo urejen na območju Športnega parka na Pristavi v Črni na Koroškem, na zemljišču v lasti občine, na parcelah št. 418 in 423/2 obe k.o. 906 Črna.
2. V okviru projekta bo občina uredila tudi zapuščeno podstrešje starejše stavbe, nekdanje konjušnice, v centru Črne. Urejen bo zgornji del stavbe – podstrešje, kjer bo postavljena plezalna stena. Objekt št. 246 je v večinski lasti občine in se nahaja na parc. št. 257/15 k.o. Črna

Skupne aktivnosti za informiranje, izobraževanje, usposabljanje in dvig osveščenosti prebivalcev na področju okoljevarstva se bodo izvajale delno na prostem (npr. na mestnih tržnicah, trgih, ...) delno pa v prostorih na šolah, v Kulturnem centru, Družbenem domu, Narodnem domu, Kulturnem domu, ... Planirane so tudi aktivnosti, ki se bodo izvajale na lokaciji novega urbanega vrta.

3 RAZVOJNE MOŽNOSTI, CILJI IN USKLAJENOST INVESTICIJE Z RAZVOJNIMI STRATEGIJAMI IN POLITIKAMI IN Z OBČINSKIMI AKTI

3.1. Razvojne možnosti in cilji projekta z investicijo

Predstavljena investicija bo imela pozitivne učinke na dvig kvalitete življenja prebivalcev Mežiške doline in na trajnostni razvoj občin.

Splošni cilj projekta je ohranitev obstoječih naravnih danosti ter dvig osveščenosti in zavednosti prebivalstva o pomenu varstva okolja in narave.

Namen projekta z investicijami je izboljšati stanje na področju okoljevarstva in s tem narediti Mežiško dolino okolju prijaznejšo in urejeno. Pomemben del projekta pa je namenjen ozaveščanju, informiranju in podpori prebivalstvu za izpolnjevanje okoljskih obveznosti.

Specifični cilji projekta:

- vzpostaviti trdno partnerstvo za skladnejše delovanje na področju okoljevarstva v Mežiški dolini;
- vzpostaviti mrežo za prenos znanja na področju varovanja okolja in energetske učinkovitosti;
- zagotoviti kvalitetnejši življenjski prostor prebivalcem Mežiške doline.

Rezultati in učinki projekta:

- postavitve 10 smetarnikov za 29 posod v velikosti 240 l, za ločeno zbiranje odpadkov iz gospodinjstva – na Ravnah;
- urejeni 3 prostori za odlaganje smeti v večjih zaselkih v občini Mežica;
- urejen zbirni center za zbiranje ločenih frakcij komunalnih odpadkov v občini Prevalje;
- postavljene 3 posode za zbiranje odpadnega jedilnega olja in razdeljenih cca. 2300 posodic za zbiranje odpadnega jedilnega olja po gospodinjstvih;
- urejeni urbani vrtovi in postavljen skupni objekt z lopami za shranjevanje orodja – na lokaciji »Senica tumf« na Ravnah;
- urejena javna površina na območju Športnega parka na Pristavi v Črni na Koroškem – urejen prostor za postavitev urbanega fitnesa;
- obnovljeno zapuščeno podstrešja nekdanje konjušnice v centru Črne in postavljena plezalna stena;
- kupljen 1 agregat v občini Črna na Koroškem;
- pripravljen in izveden skupni program za informiranje, izobraževanje, usposabljanje in dvig osveščenosti prebivalcev na področju okoljevarstva. Izvedeno bo:
 - Ekološka tržnica informacij – dogodek namenjen občanom vseh starosti bo izveden v 4 večjih krajih v dolini;
 - Skupna čistilna akcija »Očistimo Mežiško dolino«;
 - Predavanja po vseh štirih občinah za različne ciljne skupine (kot npr. »Prazen koš, polna denarnica«, predavanja na temo samooskrbe, zdrave lokalne hrane, kratke verige, pojem »Od vil do vilic«, ...).

3.2. Usklajenost z razvojnimi možnostmi, politikami in občinskimi akti

3.2.1. Skladnost z Regionalnim razvojnim programom Koroške regije 2014-2020

Regionalni razvojni program za Koroško razvojno regijo 2014 – 2020 (RRP) je temeljni programski dokument Koroške regije in hkrati povezovalni dokument s programi na nacionalni ravni. Na podlagi ocene stanja opredeljuje razvojne prednosti in priložnosti regije, razvojno vizijo in strateške cilje, razvojne prioritete ter finančni okvir za izvedbo programa.

Razvojni dokument temelji na viziji regije, po kateri bi bila Koroška gospodarsko uspešna, socialno in prostorsko povezana skupnost. Spodbujala bi ustvarjalnost, podjetnost, odprtost in vključenost za vse. Ljudem bi omogočala kakovostno življenje in delo v zdravem in čistem okolju. Regija bi trajnostno upravlja z naravnimi viri.

Investicijski projekt Okolju prijazna Mežiška dolina je skladen z II. razvojno prioriteto: KAKOVOST ŽIVLJENJA IN DOSTOPNOST REGIJE, katere cilj je izvajati ukrepe za izboljšanje kakovosti življenja prebivalcev in prebivalcev Koroške s celovitejšimi ukrepi varovanja okolja in upravljanja prostora, nadalje na področju zagotavljanja zdravja, vključujoče skupnosti ter večje povezanosti med mestom in podeželjem.

Projekt se uvršča na investicijsko področje: VAROVANJE OKOLJA IN UPRAVLJANJE S PROSTOROM, katerega namen je varovanje okolja, izboljšanje kakovosti bivanja in odgovorno upravljanje s prostorom.

Ukrep: OSKRBA S PITNO VODO, RAVNANJE Z ODPADKI, ODVAJANJE IN ČIŠČENJE ODPADNIH VODA, katerega namen je, med drugim, tudi obvladovanje tokov odpadnih voda in odpadkov z namenom izboljšanja kakovosti bivanja ter varovanja okolja.

3.2.2. Skladnost s Strategijo lokalnega razvoja za lokalno akcijsko skupino Mežiške doline za obdobje 2014 – 2020

Strateški cilji območja so trajnostno naravnani in obsegajo daljše časovno obdobje. Skladajo se z drugimi lokalnimi, regionalnimi ali sektorskimi programi, ki se bodo izvajali na območju. Realna možnost za doseganje teh ciljev presega obdobje izvajanja SLR in jih ne bo možno doseči samo s programom CLLD oziroma SLR za programsko obdobje 2014 – 2020. Zato bodo vsi akterji razvoja na območju LAS iskali priložnosti za sodelovanje tudi na drugih področjih in programih EU (Obzorje 2020, Ustvarjalna Evropa, Erasmus+, idr.).

Strateški cilji območja LAS, ki so pomembni oz. ključni za dolgoročni razvoj območja Mežiške doline so naslednji:

Cilj 1: Uspešno in konkurenčno gospodarstvo, ki zagotavlja kvalitetna delovna mesta.

Cilj 2: Ustvariti varno, zdravo in privlačno bivalno okolje za življenje in delo ljudi na območju LAS.

Cilj 3: Povečanje kakovosti življenja in socialna vključenost vseh prebivalcev območja.

Cilj 4: Izboljšanje prometne dostopnosti in infrastrukturne opremljenosti območja LAS.

Specifični cilji območja LAS Mežiške doline so:

A1: Razvoj ponudbe in povpraševanja po lokalnih proizvodih in storitvah za večjo trajnostno lokalno samooskrbo ter za boljši ekonomski položaj območja in nova delovna mesta.

A2: Ustvariti pogoje za nova delovna mesta s spodbujanjem podjetnosti in aktiviranjem lokalnih človeških potencialov.

B1: Razvoj trajnostnega turizma – Mežiška dolina kot turistični produkt za 3E turizem, ki zadovoljuje zahtevne domače in tuje goste in se promovira z uporabo modernih komunikacijskih orodij.

B2: Dvig kvalitete bivanja za prebivalce Mežiške doline.

C1: Ohranitev obstoječih naravnih danosti ter dvig osveščenosti in zavednosti prebivalstva o pomenu varstva okolja in narave.

D1: Vzpostaviti inovativna partnerstva za oblikovanje in izvajanje aktivnosti za prepoznane ranljive ciljne skupine na območju Mežiške doline.

Investicijski projekt Okolju prijazna Mežiška dolina bo doprinesel k uresničevanju cilja C1. Projekt se uvršča pod Ukrep 7: Podpora okoljsko naravnanim aktivnostim lokalnega prebivalstva in za lokalno prebivalstvo ter podpora aktivnostim za spodbujanje trajnostne mobilnosti.

3.2.3. Skladnost z Operativnim programom za izvajanje kohezijske politike za obdobje 2014 – 2020

Ključne usmeritve in cilji evropske kohezijske politike v sedemletnem obdobju so namenjene vlaganjem v omejeno število prednostnih naložb, s katerimi bo dosežena večja tematska osredotočenost, povečala pa se bo tudi učinkovitost intervencij. Posamezne prednostne naložbe financiranja se bodo medsebojno dopolnjevale in povezovala ter na ta način omogočale bolj učinkovito doseganje ciljev. Izvajanje projektov v okviru Strategije Lokalnega Razvoja na območjih LAS prispeva k ciljem prednostne osi **9. Socialna vključenost in zmanjševanje tveganja revščine, aktivno staranje in zdravje**, kamor spada tudi **ukrep 2.9.7. Vlaganja v okviru strategij lokalnega razvoja, ki ga vodi skupnost**, katerega specifični cilj je: **Boljša gospodarska in socialna vključenost skupnosti na območjih LAS. Uresničevanje ciljev SLR Mežiške doline** bodo vsekakor doprinesli tudi k uresničevanju tega cilja v okviru OP za kohezijsko politiko.

3.2.4. Skladnost z občinskimi in prostorskimi akti

Projekt je usklajen z naslednjimi občinskimi in prostorskimi akti:

- Odlok o občinskem prostorskem načrtu Občine Ravne na Koroškem, Uradno glasilo slovenskih občin, št. 7/2013.
- Odlok o spremembah in dopolnitvah Odloka o občinskem prostorskem načrtu Občine Ravne na Koroškem, Uradno glasilo slovenskih občin, št. 28/2014.
- Obvezna razlaga drugih odstavkov 118., 119. in 120. člena Odloka o občinskem prostorskem načrtu Občine Ravne na Koroškem, Uradno glasilo slovenskih občin, št. 71/2015.
- Odlok o občinskem prostorskem načrtu Občine Prevalje, Uradno glasilo slovenskih občin, št. 36/2015.
- Odlok o občinskem prostorskem načrtu Občine Mežica, (Ur. list RS št. 55/2013, 60/2013- popravek, 24/2014 in 89/2015).
- Dolgoročni razvojni načrt občine Ravne na Koroškem od leta 1986-2000, MUV št. 20/86, 17/89 in 18/90.
- Strategija lokalnega razvoja za lokalno akcijsko skupino Mežiške doline za obdobje 2014-2020.

4 VARIANTE

4.1. Varianta »brez« investicije

V varianti brez investicije ne bi dosegli načrtovanih rezultatov, zato ne bi bilo možno uresničiti namena in ciljev projekta. Investicije v gradnjo in opremo so pomemben del aktivnosti projekta s katerimi bomo dosegli konkretne rezultate, ki bodo prispevali k doseganju specifičnih ciljev projekta in s tem tudi k uresničitvi namena projekta.

Varianta brez investicije bi za občane pomenila:

- manj urejeni oz. sploh neurejeni prostori za odlaganje smeti na določenih mestih, ki bi jih lahko uredili z investiranjem v okviru projekta;
- manj urejenih prostorov za zbiranje odpadnega jedilnega olja, kar pomeni da bi več olja končalo v kanalizaciji ali v okolju, kar povzroča onesnaževanje;
- na Prevaljah ne bi bilo zbirnega centra za zbiranje ločenih frakcij komunalnih odpadkov, kar bi pomenilo neizpolnjevanje okoljskih obveznosti občine;
- na Ravnah bi ostalo območje ob naselju Čečovje brez urbanih vrtov in prostor pa neurejen in slabo izrabljen;
- stara stavba nekdanje konjušnice v centru mesta ne bi bila dokončno urejena;
- prebivalci Mežiške doline bi bili manj informirani in manj ozaveščeni o nujnosti varovanja okolja.

Na osnovi navedenega lahko zaključimo, da **varianta brez investicije z razvojnega vidika** ni sprejemljiva.

4.2. Varianta »z« investicijo

Izvedba projekta z investicijo pomeni trajno rešitev za ureditev prepoznanih problemov na področju okoljevarstva v Mežiški dolini.

Varianta z investicijo bi za občane pomenila:

- ohranitev obstoječih naravnih danosti ter dvig osveščenosti in zavednosti prebivalstva o pomenu varstva okolja in narav;
- izboljšano stanje na področju okoljevarstva in okolju prijaznejša in urejena Mežiška dolina;
- vzpostavljeno trdno partnerstvo za skladnejše delovanje na področju okoljevarstva v Mežiški dolini;
- kvalitetnejši življenjski prostor za prebivalce Mežiške doline;
- ohranjanje okolja in narave ter varovanje in krepitev zdravja prebivalcev doline;
- izpolnjevanje ciljev iz Strategije lokalnega razvoja za lokalno akcijsko skupino Mežiške doline za obdobje 2014 – 2020.

5 TEHNIČNO - TEHNOLOŠKI DEL

V Mežiški dolini se zavedamo pomembnosti okoljevarstva in vsega povezanega s to tematiko, zato smo sklenili partnerstvo v okviru katerega bodo posamezne občine izvajale aktivnosti, ki bodo reševale posamezne okoljske probleme na njihovem območju in s tem, doprinesle k okolju prijaznejši Mežiški dolini.

Pomemben del skupnega projekta je tudi ozaveščanje in informiranje prebivalstva Mežiške doline, saj je ozaveščenost prebivalcev resnično eden izmed glavnih dejavnikov za izboljšanje stanja na področju okoljske problematike in naravovarstva.

5.1. Urejeno okolje in spodbujanje občanov k ločevanju odpadkov;

5.1.1. Postavitev smetarnikov in urejanje prostorov za odlaganje smeti na javnih površinah

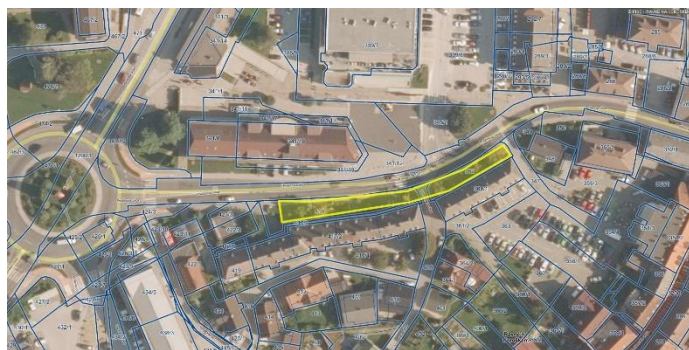
RAVNE NA KOROŠKEM

Na območju Prežihove ulice in Trga svobode na Ravnah se bo izvedla urbana in hortikulturna ureditev. V okviru projekta bodo postavljeni smetarniki – ograjene enote, ki omogočajo, da so posode za smeti urejene na za to namenjeni lokaciji.

Na primerne lokacije pred bloki bo postavljenih 10 smetarnikov v katere bo razporejenih 29 posod za ločeno zbiranje odpadkov velikosti 240 l.



Trg svobode – lokacija postavitve smetarnikov



Prežihova ulica – lokacija postavitve smetarnikov



Simbolična slika smetarnika

MEŽICA


Urejanje prostorov za odlaganje smeti na javnih površinah v Mežici.




Simbolična slika urejenega prostora.

Ureditev prostorov za odlaganje smeti na lokacijah:

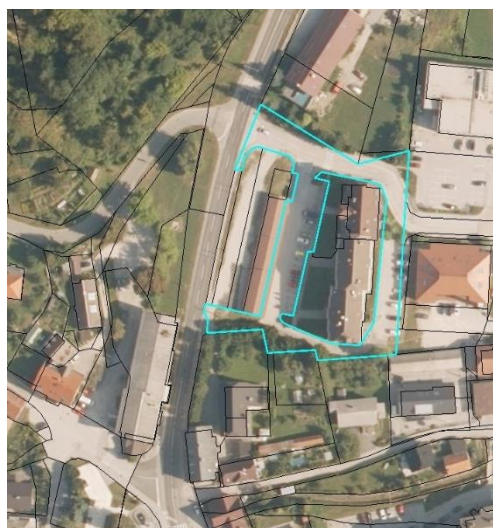
Pri Narodnem domu, parc. št. 737/1 k.o. Mežica




Prežihova ulica, zemljišče parc. št. 660 k.o. Mežica



Mariborska ulica 140/37 k.o. Mežica



Lenartova ulica 595/1 in 606/1 k.o. Mežica



5.1.2. Postavitev posod za zbiranje odpadnega jedilnega olja iz gospodinjstev na Prevaljah

Namestitev 200 l posod za zbiranje odpadnega jedilnega olja iz gospodinjstev na treh lokacijah na območju Prevalj. Posoda se postavi na pocinkano pohodno ploščo z lovilcem kapljic in z dvema pritrdilnima drogovoma.



Posode v občini Prevalje bodo locirane na parcelah:

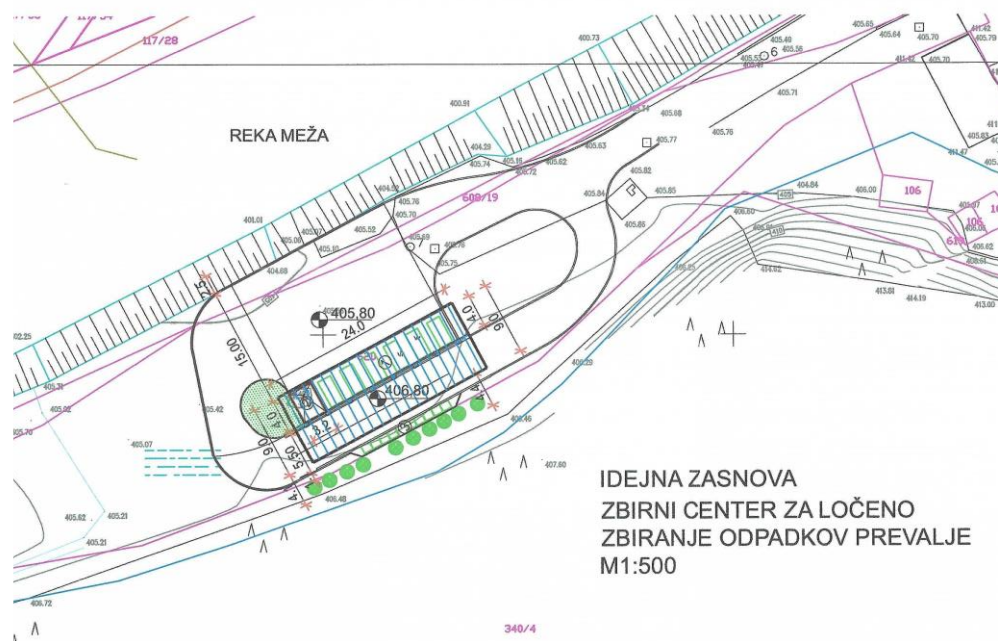
- pri trgovini TUŠ, Zgornji kraj 13, Prevalje,
- pri trgovini SPAR Prevalje, Polje 10, Prevalje,
- lokacija Vodni rov, (Autus d.o.o.) Stare sledi 1, Prevalje.



V okviru projekta bo Občina Prevalje kupila tudi manjše posode za zbiranje odpadnega olja in jih razdelila gospodinjstvom na območju občine.

5.1.3. Postavitev zbirnega centra za zbiranje ločenih frakcij komunalnih odpadkov na Prevaljah

Občina Prevalje namerava urediti zbirni center za zbiranje ločenih frakcij komunalnih odpadkov za območje Občine Prevalje v skladu z Uredbo o obvezni občinski gospodarski javni službi zbiranja komunalnih odpadkov (Uradni list RS, št. 33/17 in 60/18). V okviru projekta *Okolju prijazna Mežiška dolina* bodo izvedena gradbena in obrtniška dela.



Lokacija zbirnega centra se nahaja na južnem delu naselja Prevalje na platoju ob reki Meži, na parcelnih št. 106, 608/1, 608/18, 608/19, 619, 620, vse k.o. 884 FARNA VAS

Zbirni center je predviden kot pokriti prostor, urejen in opremljen za ločeno zbiranje in začasno hranjenje vseh vrst ločenih frakcij komunalnih odpadkov.

Ločene frakcije, kjer se predvideva volumensko in količinsko več odpadkov, bodo zbirane v šestih kontejnerih kapacitete 5-7 m³ in sicer za papir in lepenko, odpadke iz kovin, lesene odpadke, plastiko, kosovne odpadke in avtomobilske plašče.

Preostale frakcije bodo zbirane v manjših 1,1 m³ zabojnikih ali posebnih posodah, ki bodo locirane ob dovozni cesti izven zbirnega objekta z nadstrešnico. Za nevarne odpadke, ki se lahko pojavijo v gospodinjstvu (topila, kisline, baze, fotokemikalije, pesticide in dr.) ter električno, elektronsko opremo in baterije je predviden poseben prostor v zbirnem objektu.

ZASNOVA OBJEKTA

Objekt zbiralnice – nadstrešnica je okvirnih dimenzij 24,0 m x 9,0 m in sicer v dveh višinskih nivojih. vzdolž objekta poteka centralna komunikacija – dovozna pot širine 5,5 m ob kateri so obojestransko predvideni prostori za ločeno zbiranje frakcij. Na nižjem nivoju je predvidena postavitev večjih 5 - 7 m³ kontejnerjev, ki se polnijo z višjega nivoja – dovozne poti . Na drugi strani, v nivoju poti, pa so predvideni manjši zabojniki (cca. 10) za preostale vrste odpadkov. V posebnem prostoru je predvideno zbiranje nevarnih komunalnih odpadkov. Prostor je obdelan tako, da je onemogočeno nekontrolirano odtekanje skladiščenih snovi. Skladiščni del je urejen kot lovilna posoda z lovilnim jaškom, obstojna na skladiščene snovi, ki lahko v celoti zadrži volumen odlaganih nevarnih odpadkov.

Prostori za dežurno osebo, ki bo nadzirala odlaganje odpadkov (sanitarije, garderoba, pisarna) bodo urejeni v bivalni enoti, ki bo nameščena ob vhodu na zbirni center. Celotno območje zbirnega centra bo ograjeno.

KONSTRUKCIJA - MATERIALI

Nadstrešnica bo imela streho naklona cca. 100. Nadstrešnica bo izvedena v jekleni izvedbi. Nosilni stebri bodo sidrani v AB temelj, ki bo potekal vzdolž nadstrešnice. Konstrukcija in gradbeni elementi bodo posebej obdelani v projektu gradbenih in jeklenih konstrukcij.

OPREMA – nabava opreme zbirnega centra ni predmet projekta *Okolju prijazna Mežiška dolina*.

V zbirnem centru je predvidena postavitve naslednje opreme:

- ekokontejner 5 – 7 m³ 6 kom,
- zabojniki 1,1 m³ 10 kom,
- prostor za nevarne kom. odpadke 1 kom.

5.2. Blaženje posledic onesnaženosti tal s svincem v Mežiški dolini - urejanje in zatravitev javnih površin

Občina Črna na Koroškem bo na območju Športnega parka na Pristavi v Črni na Koroškem, na zemljišču v lasti občine, parc. št. 418 in 423/2, obe k.o. 906 Črna, uredila prostor za postavitev urbanega fitnesa. V okviru projekta bo občina uredila podlago za postavitev fitnes orodij. Urbani fitnes bo umeščen na lokacijo, kjer občina v zadnjih letih izvaja celovito prenovo kompleksa športnih površin z nogometnim stadionom. Občina Črna na Koroškem skrbno ureja javne površine v občini in skrbi za njihovo zatravitev in zapolnitev z različno športno, urbano in drugo opremo, saj je to zaradi onesnaženosti tal s svincem nujno potrebno.



Simbolična slika urbanega fitnesa na prostem na urejeni podlagi.


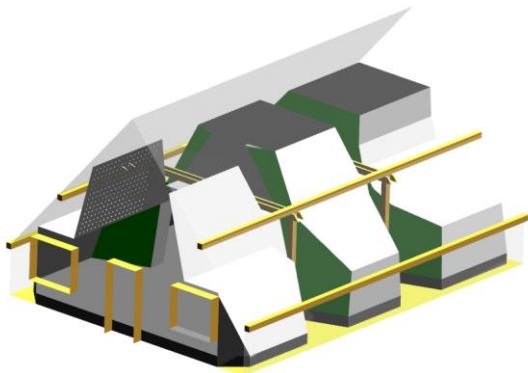
Lokacija ureditve prostora za postavitev urbanega fitnesa, parc. št. 418 in 423/2, obe k.o. 906 Črna



5.3. Obnova in ponovna uporaba zapuščenega podstrešja nekdanje konjušnice – obnova socialne funkcije stavbe v Črni na Koroškem

Občina bo uredila zapuščeno podstrešje starejše stavbe, nekdanje konjušnice, v centru Črne. Spodnji del stavbe v obliki atrija je občina že preuredila v prostor namenjen razstavam, manjšim prireditvam in druženju. Ker je podstrešje zapuščeno, bo občina prostor uredila in vanj postavila plezalno steno in tako stavbi dala novo socialno funkcijo.

Plezalni šport ima v občini Črna na Koroškem večletno tradicijo. Pod okriljem Alpinističnega kluba Črna na Koroškem (v nadaljevanju AK Črna) se udeleženci tega športa s plezanjem ukvarjajo tako rekreativno kot tudi profesionalno. Prav tako ima bogato tradicijo tudi Planinsko društvo Črna na Koroškem, ki deluje že več kot 70 let. Od ustanovitve naprej v okviru alpinistične šole skrbijo tudi za izobraževanje in vzgojo novih generacij alpinistov, ki so se jim v zadnjih letih pridružili tudi mladi perspektivni športni plezalci. Tako v okviru AK Črna združujejo alpinizem in športno plezanje. Tedenske treninge redno obiskujejo ciciban in starejši dečki, vse večji obisk pa je tudi otrok iz sosednjega kraja (Mežice). Poleg naravnih danosti terenov za plezanje, bi radi vzpostavili tudi umetno steno, kjer bi lahko otroci plezali vsak dan in izpopolnjevali svojo tehniko. Nova plezalna stena v Črni bo tako pomenila zagotavljanje osnovnih pogojev za redno in kvalitetno vadbo vsem mladim in manj mladim športnim plezalcem in bo brez dvoma v njihove vrste privabila številne nove navdušence.



Simbolični sliki - prikaz postavitve balvanske stene v mansardi stavbe

Objekt št.246 je v večinski lasti občine – 307 m² (obstaja še en etažni lastnik, ki ima v lasti 175 m²) in se nahaja na parc. št.257/15, k. o. Črna.



5.4. Nakup agregata - korak k prilagajanju na okoljske in podnebne spremembe

Zaradi podnebnih sprememb se tudi občina Črna na Koroškem in njeni občani vse pogosteje soočajo z ekstremnimi naravnimi pojavi, ki povzročajo naravne nesreče, kot so plazovi, poplave, snežni meteži, žledolom, vetrolom, ... Občina Črna obsega površino kar 156 km², večino predstavljajo hriboviti predeli, ki segajo preko 2000 m visoko. V teh območjih so zime hude, dolge in bogate s snegom, prebivalci se tako zaradi naravnih nesreč, kot ekstremnih zimskih pogojev pogosto soočajo z izpadom električne energije, ki je danes ključnega pomena za normalno delovanje družine, še posebej pa kmetije, kjer je tudi oskrba živali vezana na elektriko.

Občina bo zato kupila agregat, ki ga bo lahko dala v uporabo občanom, ki ga bodo potrebovali, prav tako pa tudi gasilcem, Civilni zaščiti ali drugim organizacijam, ki bi ga potrebovale.



Simbolična slika agregata za elektriko

5.5. Dostop do trajnostne hrane (Strategija »Od vil do vilic«) – ureditev urbanih vrtov na Ravnah na Koroškem

Občina Ravne na Koroškem bo v okviru skupnega projekta uredila urbane vrtove na območju med naseljem Čečovje in potokom Suha. S projektom bomo podprli okoljsko naravnane aktivnost, ki bodo spodbujala ljudi k razmišljanju o varovanju okolja, k čim večji samooskrbi ter s tem k izboljšanju njihove kvalitete življenja. Lastna pridelava zelenjave in sadja sta pomembna tako zaradi ekološkega načina pridelave kot tudi z ekonomskega vidika. Samooskrba lokalne skupnosti, ki jo lahko omogoči urbano vrtnarjenje postaja čedalje bolj razvita dejavnost v urbanih središčih. Skupnostni urbani vrtovi predstavljajo ekonomske, ekološke, kulturne in socialne izzive lokalnemu prebivalstvu, saj poleg prostora za druženje, menjave, interakcije, samooskrbe in učenja nudijo tudi socialni in kulturni korektiv, hkrati pa ponovno povežejo življenje z neposrednim izkustvom zadovoljevanja človekovih potreb. Poleg uporabe in negovanja zelenih površin urbano vrtnarstvo niža transportne in skladiščne stroške ter emisije, odvisnost prebivalstva od cen nafte, farmacevtskih korporaciji in trgovskih lobijev. Obnavlja organski material v mestu, omogoča pridelavo lokalne, sezonske, žive hrane za gospodinjstva, posameznike ali ljubitelje kulinarike. Vrtovi omogočajo agronomsko opismenjevanje, vzpostavljajo odnos do zemlje in okolja, novo percepcijo javnih površin, nudijo prostor za otroško igro, rekreacijo in sprostitvev ter izboljšujejo tudi zdravje in počutje ljudi. Kulturni potencial urbanih vrtov zvišuje zaznavne kvalitete prostora s soustvarjanjem zelenih površin v mestu, preprečuje tvorbo divjih odlagališč in predstavlja izjemno izobraževalno vrednost predvsem za otroke in mladino.

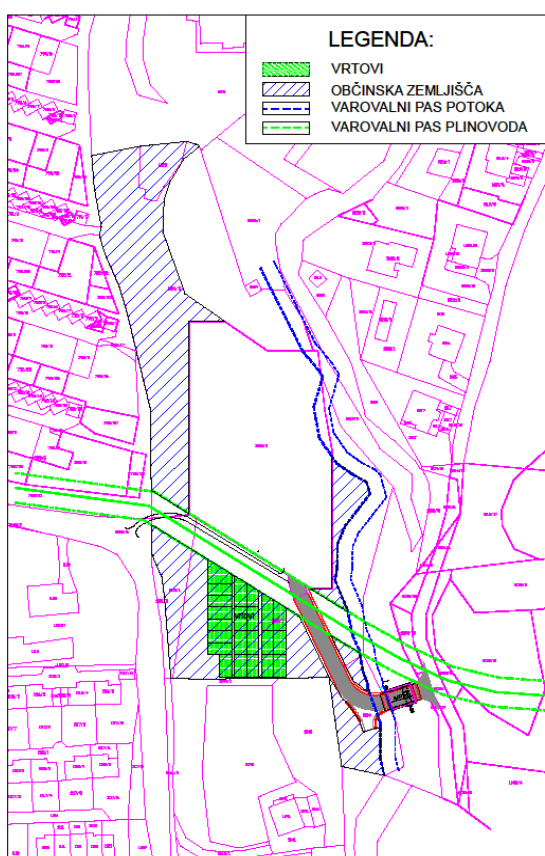
Rastline ugodno vplivajo tudi na neposredno počutje človeka, saj delujejo pomirjevalno in na splošno ugodno vplivajo na počutje. Na podlagi vseh naštetih doprinosov lahko sklenemo, da ima kakovostno hortikulturno urejanje kraja večplasten vpliv na kakovost življenja prebivalcev.

Urbani vrtovi na območju Čečovja so tradicionalni. Ljudje jih imajo že vrsto let. Na območju lokacije med naseljem Čečovje in potokom Suha želimo celostno urediti skupnostne urbane vrtove oziroma organizirano vrtničkarstvo. Območje vrtov bo ograjeno z leseno ograjo, ob kateri bodo na notranji strani vrta zasajeno raznovrstno jagodičevje (maline, kosmulje, ribez), leska, šipek, dren in jerebika. Na zunanji strani ograje bomo, v okviru prostorske možnosti, posadili tudi kakšno staro sorto sadnega drevja.

Znotraj skupnostnega vrta bo urejeno cca. 22 manjših vrtničkov, med katerimi bodo urejene peščene potke. Na delu prostora bodo urejene visoke grede.

Okrog posameznih vrtničkov bo urejena primerna nizka obroba, s katero bo določena tudi meja med njimi.

Za vse vrtničkarje bo postavljen skupni večji leseni objekt, v katerem bo več lop (8x3x3m) z nadstrešnico in mizo za druženje. V lopi bodo manjše shrambe kjer bodo vrtničkarji shranjevali orodje. Ob objektu bo urejen tudi javni vodovod ter pipa z vodo, ki bo nadomeščala primanjkljaj deževnice, zbrane iz strehe objekta. Urejen bo tudi kompostnik, ki ga bodo vrtničkarji uporabljali skupaj.



Območje urejenih vrtničkov z skupnim objektom

5.6. Aktivnosti za informiranje, izobraževanje, usposabljanje in dvig osveščenosti prebivalcev na področju okolje varstva – skupni program za vse prebivalce Mežiške doline.

V projektu Okolju prijazna Mežiška dolina načrtujemo tudi skupni program za informiranje, izobraževanje, usposabljanje in dvig osveščenosti prebivalcev na področju okolje varstva.

Izvedeno bo:

- Ekološka tržnica informacij – dogodek namenjen občanom vseh starosti bo izveden v 4 večjih krajih v dolini;
- Skupna čistilna akcija »Očistimo Mežiško dolino« bo izvedena predvidoma v mesecu aprilu, v okviru dogajanja ob *dnevu za spremembe*;
- Predavanja po vseh štirih občinah za različne ciljne skupine (kot npr. »Prazen koš, polna denarnica«, predavanja na temo samooskrbe, zdrave lokalne hrane, kratke verige, pojem »Od vil do vilic«, ...).

K sodelovanju bomo povabili različna društva in institucije, da bo program res pester in zanimiv, saj je ozaveščenost in dobra informiranost prvi pogoj, da se začnejo stvari premikati v pozitivno smer.

6 OCENA VREDNOSTI PROJEKTA

6.1. Osnove za oceno vrednosti investicije

Pri pripravi gradiva so bile kot zanesljiv prikaz investicije upoštevane določbe Uredbe o enotni metodologiji za pripravo in obravnavo investicijske dokumentacije na področju javnih financ, ki določa pripravo in obravnavo investicijske dokumentacije za vse investicijske projekte in druge ukrepe, ki se financirajo po predpisih, ki urejajo javne finance.

Analiza vrednosti investicije je bila izdelana na podlagi izkušenj pri že izvedenih investicijah. Vrednosti posameznih aktivnosti so bile ocenjene na podlagi pripravljenih popisov del in opreme ter prejetih tržnih ponudb na podlagi povpraševanja. Zbrane ponudbe so bile osnova za oceno posameznih stroškov, izvajalci pa bodo izbrani na podlagi postopka javnega naročanja v skladu z ZJN - 3.

Upravičeni stroški

Pri upravičenih stroških investicije se upoštevajo:

- stroški izvedbe gradbenih, obrtniških in instalacijskih del, vključno z zunanjim urejanjem objektov;
- stroški nakupa, dobave in vgradnje opreme, ki je upravičena v okviru namena vsebine projekta;
- stroški storitev izdelave projektne dokumentacije;
- stroški storitev strokovnega nadzora gradnje;
- stroški storitev zunanjih izvajalcev, ki se nanašajo neposredno na vsebino projekta.

Investicija zajema obdobje: **LETO 2022**.

Neupravičeni stroški

Davek na dodano vrednost (DDV) in stroški nastali pred vložitvijo prijave projekta na Ministrstvo za gospodarski razvoj in tehnologijo niso upravičeni strošek. Neupravičene stroške operacije zagotavlja prijavitelj oz. upravičenec iz lastnih sredstev.

6.2. Ocena stroškov investicije po letih

Predvidena dinamika izvedbe del za projekt *Okolju prijazna Mežiška dolina* je krajša od enega leta zato sta **oceni vlaganj po stalnih in tekočih cenah enaki**.

V skladu z zgornjo opredelitvijo predmeta investiranja znaša celotna ocenjena investicijska vrednost po stalnih cenah **293.807,18 EUR z DDV**.

Tabela 2: Vrednost investicije po stalnih cenah z upoštevanjem deleža lastnih sredstev po posamezni Občini, z DDV:

Viri financiranja	Skupaj v EUR	EUR v 2022	EUR v 2023
Evropski sklad za regionalni razvoj - ESRR	107.738,70	107.738,70	0
Občina Ravne na Koroškem	37.904,46	37.904,46	0
Občina Prevalje	93.078,88	93.078,88	0
Občina Mežica	13.921,45	13.921,45	0
Občina Črna na Koroškem	41.163,69	41.163,69	0
Skupaj	293.807,18	293.807,18	0

V skladu z Uredbo o enotni metodologiji za pripravo in obravnavo investicijske dokumentacije na področju javnih financ predstavljajo upravičeni stroški tisti del stroškov, ki so osnova za izračun (so)financerskega deleža udeležbe javnih sredstev v projektu ali programu.

Glede na to, da investicija izpolnjuje pogoje za sofinanciranje iz Evropskega sklada za regionalni razvoj, se celotno investicijo razdeli na upravičene investicijske stroške in preostale stroške, ki jih bo investitor financiral iz lastnih virov. Neupravičen strošek v obravnavani investiciji predstavlja DDV in ostale neupravičene stroške, ki jih občine ne uveljavljajo kot upravičene.

Podrobnejšo razdelitev stroškov po posameznih občinah, glede na vrsto stroška, po letih ter delež posamezne občine upravičenih in lastnih sredstev navajamo v naslednjih podpoglavjih.

6.2.1. Občina Ravne na Koroškem

Tabela 3: Struktura stroškov po posameznih letih za Občino Ravne na Koroškem, po stalnih cenah:

Tabela: Investicijski stroški - stalne cene	Skupaj v EUR	EUR v 2022	EUR v 2023
Gradnja in oprema	64.683,15	64.683,15	0
Aktivnosti za informiranje, izobraževanje, usposabljanje in dvig osveženosti prebivalcev na področju okoljevarstva	4.098,36	4.098,36	0
Skupaj brez DDV	68.781,51	68.781,51	0
DDV	9.104,78	9.104,78	0
Skupaj z DDV	77.886,29	77.886,29	0

Tabela 4: Viri in dinamika investiranja po stalnih cenah v EUR za Občino Ravne na Koroškem, z upoštevanjem DDV

Tabela: Viri financiranja	Skupaj v EUR	EUR v 2022	EUR v 2023
Evropski sklad za regionalni razvoj – ESRR	39.981,83	39.981,83	0
Občina Ravne - Lastna sredstva	37.904,46	37.904,46	0
SKUPAJ	77.886,29	77.886,29	0

6.2.2. Občina Prevalje

Tabela 5: Struktura stroškov po posameznih letih za Občino Prevalje, po stalnih cenah:

Tabela: Investicijski stroški - stalne cene	Skupaj v EUR	EUR v 2022	EUR v 2023
Nakup zemljišča	20.000,00	20.000,00	0
Gradnja (obrnjena davčna st. v skladu z 76.a čl.)	81.459,00	81.459,00	0
Oprema	10.511,00	10.511,00	0
Aktivnosti za informiranje, izobraževanje, usposabljanje in dvig osveženosti prebivalcev na področju okoljevarstva	4.000,00	4.000,00	0
Skupaj brez DDV	115.970,00	115.970,00	0
DDV	3.192,42	3.192,42	0
Skupaj z DDV	119.162,42	119.162,42	0

Tabela 6: Viri in dinamika investiranja po stalnih cenah v EUR za Občino Prevalje, z upoštevanjem DDV

Tabela: Viri financiranja	Skupaj v EUR	EUR v 2022	EUR v 2023
Evropski sklad za regionalni razvoj – ESRR	26.083,54	26.083,54	0
Občina Prevalje - lastna sredstva	93.078,88	93.078,88	0
SKUPAJ	119.162,42	119.162,42	0

6.2.3. Občina Mežica

Tabela 7: Struktura stroškov po posameznih letih za Občino Mežica, po stalnih cenah:

Tabela: Investicijski stroški - stalne cene	Skupaj v EUR	EUR v 2022	EUR v 2023
Gradnja in oprema	22.229,51	22.229,51	0
Aktivnosti za informiranje, izobraževanje, usposabljanje in dvig osveženosti prebivalcev na področju okoljevarstva	4.000,00	4.000,00	0
Skupaj brez DDV	26.229,51	26.229,51	0
DDV	5.700,49	5.700,49	0
Skupaj z DDV	32.000,00	32.000,00	0

Tabela 8: Viri in dinamika investiranja po stalnih cenah v EUR za Občino Mežica, z upoštevanjem DDV

Tabela: Viri financiranja	Skupaj v EUR	EUR v 2022	EUR v 2023
Evropski sklad za regionalni razvoj – ESRR	18.078,55	18.078,55	0
Občina Mežica - lastna sredstva	13.921,45	13.921,45	0
SKUPAJ	32.000,00	32.000,00	0

6.2.4. Občina Črna na Koroškem

Tabela 9: Struktura stroškov po posameznih letih za Občino Črna na Koroškem, po stalnih cenah:

Tabela: Investicijski stroški - stalne cene	Skupaj v EUR	EUR v 2022	EUR v 2023
Gradnja in oprema	51.344,26	51.344,26	0
Aktivnosti za informiranje, izobraževanje, usposabljanje in dvig osveščenosti prebivalcev na področju okoljevarstva	2.118,47	2.118,47	0
Skupaj brez DDV	53.462,73	53.462,73	0
DDV	11.295,74	11.295,74	0
Skupaj z DDV	64.758,47	64.758,47	0

Tabela 10: Viri in dinamika investiranja po stalnih cenah v EUR za Občino Črna na Koroškem, z upoštevanjem DDV

Tabela: Viri financiranja	Skupaj v EUR	EUR v 2022	EUR v 2023
Evropski sklad za regionalni razvoj – ESRR	23.594,78	23.594,78	0
Občina Črna - lastna sredstva	41.163,69	41.163,69	0
SKUPAJ	64.758,47	64.758,47	0

7 OPREDELITEV TEMELJNIH PRVIN, KI DOLOČAJO PROJEKT (INVESTICIJO)

7.1. Strokovne podlage za pripravo DIIP-a

Pri pripravi in določanju vsebin DIIP-a smo upoštevali Uredbo o enotni metodologiji za pripravo in obravnavo investicijske dokumentacije na področju javnih financ (UL RS, št. 60/2006, 54/10, 27/16).

Za pripravo DIIP so bile uporabljene naslednje strokovne osnove:

- Spletna stran Občine Ravne na Koroškem, <http://www.ravne.si/>, Občine Prevalje, <http://www.prevalje.si/>, Občine Mežica, <http://www.mezica.si/>, Občine Črna na Koroškem, <http://www.crna.si/>;
- Regionalni razvojni program Koroške razvojne regije za obdobje 2014 – 2020;
- Načrt razvojnih programov – NRP Občine Ravne na Koroškem, Prevalje, Mežica in Črna na Koroškem;
- Popisi del za posamezne aktivnosti iz projekta.

Predhodna idejna rešitev ali študija ni bila izvedena (ni relevantno). Zasnova projekta temelji na izkušnjah in doseženih rezultatih iz že izvedenih skupnih projektov območja LAS Mežiške doline.

Za posamezne aktivnosti kot so postavitve zbirnega centra in ureditev urbanih vrtov so bili izdelani idejni projekti in projektantski predračuni.

7.2. Lokacija

Lokacije izvedbe del oz. aktivnosti v okviru projekta *Okolju prijazna Mežiška dolina* se nahajajo po vseh občinah Mežiške doline, saj bo vsaka občina s svojimi aktivnostmi doprinesla k doseganju skupnega cilja.

7.3. Okvirni obseg in specifikacija stroškov s časovnim načrtom izvedbe projekta

Predviden začetek del in zaključek del izvedbe projekta je v letu 2022.

Tabela 11: Vrednost investicije z upoštevanjem deleža lastnih sredstev po posamezni občini in delež sofinanciranja:

VIRI SOFINANCIRANJA	Občinski proračun - Ravne	Občinski proračun - Prevalje	Občinski proračun - Mežica	Občinski proračun - Črna	Evropski sklad za regionalni razvoj - ESRR	Skupaj
Upravičeni stroški investicije	28.799,68	89.886,46	8.150,96	29.867,95	107.738,70	264.443,75
Neupravičeni stroški - DDV	9.104,78	3.192,42	5.770,49	11.295,74	/	29.363,43
SKUPAJ	37.904,46	93.078,88	13.921,45	41.163,69	107.738,70	293.807,18

7.4. Okvirni terminski plan izvedbe projekta

Tabela 12: Terminski plan

Leto	LETO 2022											
	1	2	3	4	5	6	7	8	9	10	11	12
Mesec												
Priprava vloge za sofinanciranje												
Potrditev vloge na LAS in oddaja na MGRT												
Pridobivanje ponudb, izbira izvajalcev												
Izvedba del												
Priprava in izvedba skupnega programa												
Zaključevanje aktivnosti, priprava poročil												
Zbiranje dokumentacije in oddaja zahtevka												

7.5. Organizacija in kadri

Pripravo in izvedbo skupnega projekta območja Mežiške doline bo koordiniral LAS Mežiške doline, investicije znotraj vsake posamezne občine pa bo vodila vsaka občina v okviru obstoječih kadrovskih in prostorskih zmogljivosti.

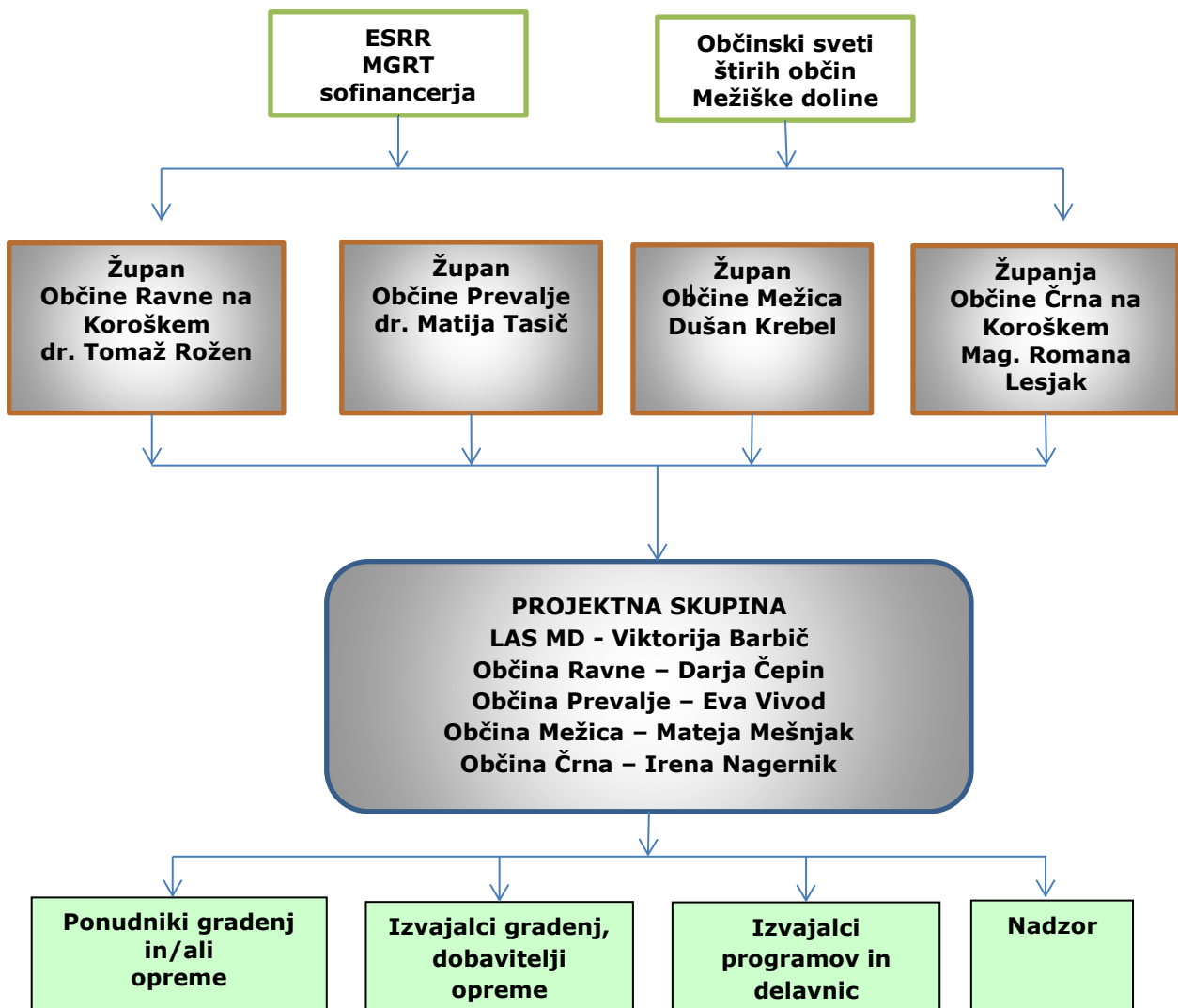
Oblikovana bo projektna skupina, sestavljena iz predstavnika LAS Mežiške doline in po enega predstavnika štirih občin, ki bodo v projektno skupino imenovali svojega vodjo investicije.

Projektna skupina bo odgovorna za naslednje naloge:

- koordinacija projektne aktivnosti,
- spremljanje izvedbe projekta,
- izvedba javnega naročila,
- poročanje o poteku investicije,
- oddaja zahtevka za črpanje sredstev in priprava končnega poročila.

Investicija neposredno ne predvideva novih zaposlitev.

7.5.1. Kadrovska organizacijska shema s prostorsko opredelitvijo



7.6. Opis pomembnejših vplivov investicije na okolje

Okoljska učinkovitost in učinkovitost izrabe naravnih virov

Glede na predvidene aktivnosti bo imela investicija dolgoročno pozitivne vplive na okolje. V nadaljnjih fazah izdelave dokumentacije bodo upoštevana naslednja izhodišča in preverjeni tudi vplivi na okolje. Glede na naravo gradnje se ne predvideva, da bi bila potrebna celovita presoja vplivov na okolje. Prav tako se ne predvidevajo negativni vplivi, zaradi katerih bi bila potrebna izdelava potrebnih poročil.

Projekt Okolju prijazna Mežiška dolina upošteva izhodišča varstva okolja:

- ne vpliva na učinkovito izrabo naravnih virov,
- ne zmanjšuje okoljske učinkovitosti,
- zagotavlja trajnostno dostopnost,
- nima značaja investicije, pri kateri je potrebno utemeljevati zmanjševanje vplivov na okolje.

Varstvo okolja

Projekt bo imel v fazi obratovanja pozitiven vpliv na varstvo okolja. Obremenitev okolja v času gradnje bo minimalna, saj bo temu področju posvečena posebna skrb in bo zavzeta vrsta ukrepov, ki bodo preprečevali negativne vplive.

Trajnostna dostopnost

Vsi rezultati projekta bodo trajno dostopni vsem prebivalcem Mežiške doline, obiskovalcem in turistom.

Zmanjševanje vplivov na okolje

Glede na naravo gradnje se ne predvideva, da bi bila potrebna celovita presoja vplivov na okolje. Prav tako se ne predvidevajo negativni vplivi, zaradi katerih bi bila potrebna izdelava ustreznih poročil.

7.7. Predvideni viri financiranja

Predvideni viri financiranja so naslednji:

Tabela 14: Prikaz vrednotenja investicije

Viri financiranja	EUR v 2022
ESRR	107.738,70
Lastna sredstva – upravičeni stroški (vse Občine)	156.705,05
Lastna sredstva – neupravičeni stroški (vse Občine)	29.363,43
skupaj	293.807,18

Viri financiranja	EUR v 2022
ESRR	107.738,70
Lastna sredstva (skupaj uprav., neupr..) vse Občine	186.068,48

8 UGOTOVITEV SMISELNOSTI IN MOŽNOSTI NADALJNJE PRIPRAVE INVESTICIJSKE, PROJEKTNE, TEHNIČNE IN DRUGE DOKUMENTACIJE S ČASOVNIM NAČRTOM

8.1. Potrebna investicijska dokumentacija

Uredba o enotni metodologiji za pripravo in obravnavo investicijske dokumentacije na področju javnih financ (URL RS 60/2006, 54/2010) v 4. členu določa mejne vrednosti za pripravo in obravnavo posamezne vrste investicijske dokumentacije po stalnih cenah z vključenim davkom na dodano vrednost in sicer:

1. za investicijske projekte z ocenjeno vrednostjo med 300.000 in 500.000 evrov najmanj dokument identifikacije investicijskega projekta;
2. za investicijske projekte nad vrednostjo 500.000 evrov dokument identifikacije investicijskega projekta in investicijski program;
3. za investicijske projekte nad vrednostjo 2.500.000 evrov dokument identifikacije investicijskega projekta, pred investicijska zasnova in investicijski program;
4. **za investicijske projekte pod vrednostjo 300.000 evrov je treba zagotoviti dokument identifikacije investicijskega projekta, in sicer:**
 - a) pri tehnološko zahtevnih investicijskih projektih;
 - b) pri investicijah, ki imajo v svoji ekonomski dobi pomembne finančne posledice (na primer visoki stroški vzdrževanja);
 - c) **kadar se investicijski projekti (so)financirajo s proračunskimi sredstvi.**

Celotna ocenjena vrednost po stalnih cenah vključno z davkom na dodano vrednost za projekt Okolju prijazna Mežiška dolina znaša **293.807,18 EUR**. Glede na to, da je ocenjena vrednost po stalnih cenah pod vrednostjo 300.000 EUR je potrebno v skladu z Uredbo o enotni metodologiji za pripravo in obravnavo investicijske dokumentacije na področju javnih financ, izdelati Dokument identifikacije investicijskega projekta (DIIP).

Za potrebe izvedbe celotne investicije bo treba izdelati naslednjo dokumentacijo:

1. Investicijska dokumentacija:
 - Dokument identifikacije investicijskega projekta DIIP.
2. Ostala dokumentacija:
 - Priprava in oddaja vloge na Ministrstvo za gospodarski razvoj in tehnologijo za pridobitev sredstev za sofinanciranje iz ESRR.
 - Razpisna dokumentacija – postopek javnega naročanja za izbiro izvajalcev del.
 - Popisi del.