














## Občinski podrobni prostorski načrt za botanični vrt Univerze v Mariboru

Usklajeni predlog

### Ureditvena situacija in urbanistični pogoji

#### LEGENDA:

-  meja območja OPPN
-  načrtovana stavba
-  načrtovana stavba v stekleni izvedbi
- A** vhodni objekt
- B** večnamenski objekt razvojno-izobraževalnega območja
- C** večnamenski objekt razvojno-izobraževalnega območja
- D** rastlinjak
- E** servisni objekt za potrebe ogrevanja
- F** prezentacija gomile
- P+M** etažnost
-  izgradnja stavb v 2. etapi
-  gradbena linija
-  gradbena meja
-  večinsko utrjena oz. tlakovana površina
-  večinsko neutrjena oz. travnata površina
-  načrtovana vodna površina
-  peskana pot
-  zatravljena pot
-  grmovnice
-  učilnica na prostem

MERILO: 1 : 1000  
 NAROČNIK: Fakulteta za kmetijstvo in biosistemske vede Univerze v Mariboru

ŠTEVILKA D.N.: 16033  
 IZDELAL: ZUM URBANIZEM, PLANIRANJE, PROJEKTIRANJE d.o.o.  
 DATUM IZDELAVE: november 2017