



Občina Tolmin
Ulica padlih borcev 2,
5220 TOLMIN

Občinski svet

Številka: 478-0092/2017
Datum: 24. 6. 2020

»P R E D L O G«

Občinski svet Občine Tolmin je na podlagi 247. člena Zakona o urejanju prostora (ZUreP – 2) (Uradni list Republike Slovenije, št. 61/2017), 3. člena Odloka o občinskih cestah (Uradni list RS, št. 86/2015) in na podlagi 21. člena Statuta Občine Tolmin (Uradni list Republike Slovenije, št. 13/2009, 17/2011 in 106/2015), na zahtevo župana Občine Tolmin, v zadevi odvzema statusa grajenega javnega dobra na zemljišču v k. o. 2239 Kneža, na seji dne sprejel naslednji

S K L E P

I.

Zemljišču s parcelno št. 1161/10 v izmeri 151 m² k. o. 2239 Kneža, ki je vknjiženo kot lastnina Občine Tolmin, z zaznamovanim statusom grajenega javnega dobra lokalnega pomena, se odvzame status grajeno javno dobro lokalnega pomena.

II.

Pri zemljišču iz 1. točke tega sklepa se dovoli izbris zaznambe ID 15913485, da ima zemljišče status grajeno javno dobro lokalnega pomena.

III.

Ta sklep začne veljati naslednji dan po objavi na oglasni deski in na spletni strani Občine Tolmin.

Uroš Brežan,
ŽUPAN

Sklep prejmejo:

- Oddelek za okolje in prostor
- zapisnik seje
- arhiv

O b r a z l o ž i t e v

Župan Občine Tolmin je vložil zahtevo, da se zemljišču, ki so navedeno v 1. točki predlaganega sklepa na podlagi 247. člena Zakona o urejanju prostora (ZUreP-2) odvzame status grajeno javno dobro lokalnega pomena.

Pravne podlage:

V 7. alineji 3. člena Zakona o urejanju prostora (ZUreP-2) je določeno, da so grajeno javno dobro zemljišča, objekti in deli objektov, namenjeni takšni splošni rabi, kot jo glede na namen njihove uporabe določa zakon ali predpis, izdan na podlagi zakona. Grajeno javno dobro je državnega ali lokalnega pomena.

V 247. členu ZUreP – 2 je glede prenehanja statusa grajenega javnega dobra določeno, da se grajenemu javnemu dobremu status lahko odvzame smiselno po postopku iz 245. člena tega zakona.

To pomeni, da je (smiselno 245. členu tega zakona) potrebno:

1. da se status grajenega javnega dobra lokalnega pomena odvzame z odločbo, ki jo na podlagi sklepa občinskega sveta po uradni dolžnosti izda občinska uprava,
2. da občinski svet izda sklep iz prejšnjega odstavka na zahtevo, ki jo lahko vloži župan,
3. da mora biti v takšni zahtevi vsebovana navedba določbe zakona oziroma predpisa, v katerem je podlaga, da lahko določeni vrsti zemljišča, objekta oziroma njegovega dela preneha status grajenega javnega dobra in izpis iz zemljiškega katastra, katastra stavb ali katastra gospodarske javne infrastrukture,
4. da mora odločba o odvzemu statusa grajenega javnega dobra vsebovati tudi navedbo številke zemljiške parcele oziroma parcel, na katere območju je zgrajen objekt oziroma del objekta, in številko objekta ali njegovega dela, ki se mu odvzame status grajenega javnega dobra lokalnega pomena in
5. da občinska uprava pošlje pravnomočno odločbo o odvzemu statusa grajenega javnega dobra pristojnemu sodišču, ki po uradni dolžnosti izbriše iz zemljiške knjige zaznambo o javnem dobrem.

V nadaljevanju je v 247. členu ZUreP – 2 med drugim določeno, da:

1. Status grajenega javnega dobra preneha, če je zemljišče, objekt oziroma njegov del v celoti uničen in ga ni mogoče obnoviti in je zato onemogočena njegova splošna raba in
2. Status grajenega javnega dobra lahko preneha tudi, če se uredi zemljišče ali zgradi drug objekt z enakim namenom splošne rabe, zaradi česar se status na prvotnem lahko odvzame.

Opis zemljišča in postopka:

Na predlog lastnika stanovanjske hiše v vasi Temljine, hišna št. 8, v k. o. 2239 Kneža predlagamo odvzem statusa grajenega javnega dobra lokalnega pomena na parceli št. 1161/10 k. o. 2239 Kneža. S tem bi lastnik stanovanjske hiše zaokrožil svoje nepremičnine. Občini želi prodati parcelo št. 274/14 k. o. Kneža, po kateri poteka javna cesta.

Občina Tolmin je vodila postopek na prošnjo prejšnje lastnice stanovanjske hiše Temljine 8. Pred prodajo je morala prejšnja lastnica objekt, ki je bil postavljen brez dovoljenj, s sodelovanjem Občine legalizirati, o čemer prilagamo dokumente. Po legalizaciji gradnje je hišo kupil sedanji predlagatelj, ki prosi za nadaljevanje postopka v začrtani smeri.

Parcela št. 1161/10 k. o. Kneža je bila del krajevnih javnih poti v vasi Temljine. V zemljiški knjigi je pri tej parceli vpisana zaznamba grajenega javnega dobra lokalnega pomena ID pravice: 15913485. Opravljen je bil ogled nepremičnin in so bili za mnenja zaproseni lastniki sosednih nepremičnin ter Krajevna skupnost Kneža.

Solastnik sosednjega zemljišča parc. št. 290/6 k. o. Kneža je k odvzemu statusa grajenega javnega dobra in prodaji parcele dne 15. 10. 2017 podal negativno mnenje, ki ga prilagamo. Ostali zaproseni sosedje mnenja niso podali v postavljenem roku, iz česar Občina Tolmin sklepa, da ne nasprotujejo nadaljevanju postopka.

V tej zadevi je mnenje podala Krajevna skupnost Kneža, ki je v dopisu z dne 22. 8. 2019 sporočila, da so vaščani vasi Temljine na zboru vaščanov v mesecu juliju 2019 potrdili soglasje Občini Tolmin, da odvzame status grajenega javnega dobra in proda občinski del parcele št. 1161/10 v k. o. Kneža zainteresirani vaščanki (Temljine 8).

Prilagamo: kopijo predloga za nadaljevanje postopka in vloge stranke, zemljiškoknjižni izpisek, podatke o parceli, načrt parcele, barvni ortofoto posnetek, iz katerega je razvidna dejanska raba

zemljišča, kopijo mnenja KS, kopijo e-dopisa sosedu, fotografije, kopijo soglasja te Občine z dne 29. 10. 2019, št. 478-0092/2017 in kopijo dovoljenja za legalizacijo objekta daljšega obstoja, ki ga je dne 29. 10. 2019 izdala Upravna enota Tolmin, št. 351-266/2019.

Po Odloku o kategorizaciji občinskih cest v Občini Tolmin (Uradni list Republike Slovenije, št. 42/2009, 77/2019) parcela št. 1161/10 k. o. 2239 Kneža ni kategorizirana kot del javnih poti v vasi Temljine.

Mnenje Oddelka za okolje in prostor je da navedeno zemljišče ni potrebno za javno rabo in se ga lahko proda.

Odboru za okolje in prostor pri Občinskem svetu Občine Tolmin je bilo predlagano v sprejem mnenje, da se Občinskemu svetu predlaga, da lahko izglasuje sklep, da se parceli št. 1161/10 k. o. Kneža, lahko odvzame status grajenega javnega dobra in jo proda, v občinsko lastnino pa odkupi parcelo št. 274/14 k. o. Kneža, po kateri poteka del krajevne poti na Temljinah.

Odbor je predlagano mnenje sprejel na 4. seji dne 4. 6. 2020.

S tem je predlog utemeljen. Izpolnjeni so pogoji za odvzem statusa grajenega javnega dobra po 247. členu ZUreP-2.

Občinskemu svetu predlagamo, naj ta predlog obravnava in **sprejme sklep**, da se zemljišču s parcelno št. 1161/10 v izmeri 151 m² k. o. 2239 Kneža, ki je vknjiženo kot lastnina Občine Tolmin, z zaznamovanim statusom grajenega javnega dobra lokalnega pomena, odvzame status grajeno javno dobro lokalnega pomena in da se dovoli izbris zaznambe ID 15913485 iz zemljiške knjige.

Pripravil
Miran Mavri,
svetovalec



Sanja Sivec Levpušček
Vodja Oddelka





Občina Tolmin
Ulica padlih borcev 2,
5220 TOLMIN
Urad župana

Številka: 478-0092/2017

Datum: 30. 12. 2019

Z A P I S N I K
o sprejemu ustne vloge

Navzoč: Miran Mavri, svetovalec za pravne zadeve, za Občino Tolmin, osebno
Pristopi: Metod Miklavčič, roj. 24. 3. 1982, Modrejce 16, 5216 Most na Soči,
na zapisnik naslednji

P R E D L O G
za nadaljevanje postopka odkupa zemljišča

Podpisani Metod Miklavčič prosim Občino Tolmin, da nadaljuje že začeti postopek odvzema statusa grajenega javnega dobra parceli št. 1161/10 k. o. 2239 Kneža, ki je bil začel na pobudo Jožefe Kobal iz Temljin št. 8.

Podpisani sem od Jožefe Kobal kupil stanovanjsko hišo na navedenem naslovu, ki stoji na parceli 274/13 k. o. Kneža. Uvodoma navedena občinska parcela bo po odkupu postala del dvorišča moje hiše.

Pripravljen sem poravnati kupnino in javne dajatve, predpisane za tovrstne postopke.

Predlagam torej, da Občina Tolmin že začeti postopek nadaljuje in me upošteva kot interesenta za nakup parcele.

Zapisnik sem prebral in na njegovo vsebino nimam pripomb.



Podpis:

Gospodarska infrastruktura (GJI) > Promet



0 20 m
merilo 1: 473

0 10
referenčna linija

OZNAČENA PARCELA: katastrska občina: 2239-KNEŽA, parcela: 1161/10



REPUBLIKA SLOVENIJA
UPRAVNA ENOTA TOLMIN

Tumov drevored 4, 5220 Tolmin



Številka: 351-266/2019

Datum: 29. 10. 2019

T: 05 380 08 00

F: 05 388 18 53

E: ue.tolmin@gov.si

www.upravneenote.gov.si/tolmin/

OBČINA TOLMIN		PREJETO	06-11-2019	PRILOGA
SIG. ZN.	ŠTEVILKA Z. DEJE	351-0103/2019-9		

Upravna enota Tolmin izdaja na vlogo pooblaščenca Arhi. Si, Gašper Majcen s. p., Bukovica 70, Ajdovščina, investitorke Jožefe Kopal, Temljine 8, Most na Soči, za pridobitev za pridobitev dovoljenja za objekt daljšega obstoja na podlagi prvega odstavka 7. člena Gradbenega zakona GZ (Ur. l. RS št. 61/17 – GZ in 72/17 – popr.) naslednje

DOVOLJENJE ZA OBJEKT DALJŠEGA OBSTOJA

I.

Investitorki Jožefe Kopal, Temljine 8, Most na Soči, se izda dovoljenje za legalizacijo objekta daljšega obstoja - stanovanjske stavbe v naslednjem obsegu:

1. vrsta gradnje: **rekonstrukcija**;
2. zahtevnost gradnje: **manj zahtevni objekt**;
3. razvrstitev - klasifikacija objekta: **11100 – Enostanovanjske stavbe**;
4. zemljiške parcelne številke lokacije objekta: **274/13, k. o. 2239 – Kneža**;
5. dimenzije celotnega objekta:

Objekt je pravilne tlorisne oblike, ki na stiku s terenom tvori lik v obliki črke L. Ima v celoti vkopano kletj, na nivoju pritličja je z južne in vzhodne strani vkopan v teren. Tlorisni gabarit kleti je maksimalnih dimenzij 5,50 m x 5,40 m (pravokotnik); tlorisni gabarit pritličja je maksimalnih dimenzij 8,90 m x 8,70 m (lik v obliki črke L). Vertikalni gabarit objekta je vkopana klet, pritličje in nadstropje – (K) + P+ 1. Maksimalna višina objekta je +6,90 m od nulte kote v pritličju. Objekt je krit s simetrično dvokapno streho v naklonu 33°, pravilne tlorisne oblike maksimalnih dimenzij 10,30 m x 10,50 m (pravokotnik). Objekt ima samostojne priključke na vodovod, elektro omrežje in kanalizacijo; objekt ima obstoječ priključek na občinsko cesto.

II.

Zahtevak za legalizacijo objekta daljšega obstoja in dokumentacija, ki prikazuje posnetek obstoječega stanja sta sestavni del dovoljenja.

III.

To dovoljenje velja pogojno in ga pristojni upravni organ za gradbene zadeve lahko razveljavi na zahtevo vlade ali občine brez odškodninske odgovornosti, če je to potrebno zaradi zavarovanja javnega interesa po predpisih, veljavnih v času gradnje objekta, in sicer ob neposredni ogroženosti zdravja in življenja ljudi ter delov okolja v skladu s predpisi, ki urejajo varstvo okolja. Razveljavitev ni mogoča, če je ogroženost mogoče odpraviti z drugimi milejšimi sredstvi. Zaznamba pogojne veljavnosti dovoljenja za objekt daljšega obstoja se na podlagi tega dovoljenja po njegovi pravnomočnosti vpiše v zemljiški kataster.

IV.

Stroškov postopka ni bilo.

Obrazložitev:

Pooblaščenec Arhi. Si, Gašper Majcen s. p., Bukovica 70, Ajdovščina,, je po pooblastilu investitorke Jožefe Kobal, Temljine 8, Most na Soči, z vlogo z dne 10. 9. 2019 in po dopolnitvi le-te zaprosil za izdajo dovoljenja za legalizacijo objekta daljšega obstoja zaradi nelegalne gradnje – rekonstrukcije stanovanjske hiše Temljine 8 na zemljišču s parcelno št. 274/13, k. o. 2239 Kneža. Ugotovljeno je bilo, da je investitorica dne 29. 10. 2019 izpolnila zakonsko predpisane pogoje, ki pogojujejo izdajo dovoljenja. Zahtevku je bila priložena dokumentacija, ki prikazuje posnetek obstoječega stanja (tloris, prerez in dimenzije objekta, pogled in tloris vseh etaž z osnovnimi merami prostorov ter seznamom prostorov s površinami) in dokazilo o daljšem obstoju objekta (aerofoto posnetek Geodetske uprave RS in fotografije iz osebne arhiva).

Dokazilo o pravici uporabe zemljišča, na katerem se nahaja obravnavana gradnja, je bilo izkazano z vpogledom v zemljiško knjigo Vrhovnega sodišča RS, ki ga je upravni organ pridobil preko baze podatkov v elektronski obliki. Kot dokazilo o pravici graditi za gradnjo – poseg napušča na javnem dobrem na parceli št. 1161/10 k. o. 2239 Kneža je bilo pridobljeno soglasje Občine Tolmin št. 478-0092/2017 z dne 29. 10. 2019. Iz podatkov Geodetske uprave RS je razvidno, da je objekt evidentiran v katastru stavb pod št. stavbe 23 k. o. 2239 Kneža in da je bil poseg na objektu izveden pred letom 1998.

V postopku je bilo ugotovljeno, da je investitor predložil vso dokumentacijo, ki je po 117. členu GZ potrebna za izdajo dovoljenja za objekte daljšega obstoja.

V skladu z določili 43. člena Zakona o splošnem upravnem postopku ZUP (Uradni list RS, št. 24/06 – UPB, 105/06 – ZUS-1, 126/07, 65/08, 8/10 in 82/13) in drugega odstavka 36. člena GZ imajo, poleg investitorja, pravico sodelovati v postopku tudi lastniki zemljišč, na katerih pravice ali pravne koristi bi lahko vplivala obravnavana gradnja - stranski udeleženci. Stranski udeleženci v postopku izdaje gradbenega dovoljenja lahko v postopku izdaje dovoljenja za objekte daljšega obstoja nasprotujejo le obstoju iz prvega, drugega in tretjega odstavka tega člena in sicer:

- lastnik nepremičnine in imetnik druge stvarne pravice na nepremičnini, ki je predmet izdaje gradbenega dovoljenja;
- lastnik zemljišča, ki meji na nepremičnine, na katerih je nameravana gradnja, razen če pristojni upravni organ za gradbene zadeve ugotovi, da gradnja nanj ne vpliva;
- druga oseba, če izkaže, da bi nameravana gradnja zaradi svojega vpliva med gradnjo in po njej lahko vplivala na njene pravice in pravne koristi oziroma na njeno nepremičnino, pri čemer se za pravno korist šteje zlasti korist, ki se nanaša na namensko rabo zemljišča oziroma objekta, na ukrepe za zmanjšanje emisij, odmike od parcelnih meja in sosednjih stavb, ukrepe za preprečevanje širjenja požara na sosednje objekte, dostope in površine za gašenje in reševanje ter mehansko odpornost in stabilnost nepremičnine v lasti stranskega udeleženca, in
- druge osebe, če tako določa zakon.

Upravni organ je na podlagi dokumentacije za pridobitev dovoljenja za legalizacijo objekta daljšega obstoja v postopku ugotovil, da iz prikaza lege obravnavanega objekta in odmikov od parcelnih meja izhaja, da napušči in balkoni posegajo v zračni prostor sosednje parcele št. 1161/10 k. o. 2239 Kneža. Pridobljeno je bilo soglasje Občine Tolmin št. 478-0092/2017 z dne 29. 10. 2019, za poseg napušča na javnem dobrem na parceli št. 1161/10 k. o. 2239 Kneža. V soglasju je navedeno tudi, da je investitorica seznanjena s tem, da Občina Tolmin na njeno pobudo vodi postopek za odkup zemljišča s strani investitorke. Šteje se, da je bilo skladu s prvim odstavkom 39. člena GZ pridobljeno soglasje stranke za legalizacijo obravnavanega objekta.

Ker je iz prikaza lege objekta razvidno, da je oddaljenost objekta od ostalih sosednjih parcel povsod najmanj 2 metra, je upravni organ presodil, da v postopku ni drugih strank, ki bi lahko zatrjevale svoj pravni interes. Upravnemu organu na podlagi vseh teh ugotovitev, ustne obravnave, na katero bi vabil stranke v postopku, da bi jih seznanil z nameravano gradnjo in jim omogočil, da nanjo podajo morebitne pripombe, ni bilo potrebno razpisati.

V postopku je bilo ugotovljeno, da je investitor plačal:

- takso v skladu z Zakonom o upravnih taksah (Uradni list RS, št. 106/10 – uradno prečiščeno besedilo, 14/15 – ZUUJFO, 84/15 – ZZelP-J, 32/16 in 30/18 – ZKZaš)
- prvi obrok nadomestila za degradacijo in uzurpacijo, za katerega je bila izdana odločba št. 351-282/2019, z dne 10. 10. 2019, v kateri je bilo nadomestilo odmerjeno in odobreno njegovo obročno odplačevanje.

Komunalni prispevek z odločbo Občine Tolmin pod št. 351-0103/2019 z dne 5. 9. 2019; ni bil odmerjen.

V postopku je bilo nadalje ugotovljeno, da ima predložena dokumentacija vse s tem zakonom predpisane sestavine. V postopku je bilo pridobljeno tudi dokazilo, da ima investitor pravico graditi.

Glede na to, da po mnenju upravnega organa z legalizacijo ne bo prizadeta javna korist ali pravna korist drugih oseb, je upravni organ na podlagi 45. člena v uvodu navedenega zakona in ob ugotovitvi, da so izpolnjeni pogoji iz 7. člena ter 117. člena GZ, zahtevku ugodil. Po prvem odstavku 7. člena je pristojni upravni organ za gradbene zadeve, ki izdaja gradbena dovoljenja za objekte, ki niso objekti državnega pomena, na prvi stopnji upravna enota, na katere območju leži nepremičnina, ki je predmet izdaje gradbenega dovoljenja. Nadalje 117. člen določa, da za objekt, ki je bil zgrajen brez gradbenega dovoljenja pred 1. 1. 1998 in od tega datuma obstaja v enakem obsegu in bistveno enake namembnosti na istem mestu in je, če gre za stavbo, evidentirano v katastru stavb, ali če gre za objekt gospodarske javne infrastrukture, v katastru gospodarske javne infrastrukture, se lahko na zahtevo investitorja, lastnika ali imetnika stavbne pravice izda dovoljenje za objekt daljšega obstoja. Zahtevi za izdajo dovoljenja za objekt daljšega obstoja se priložijo:

- dokazilo iz 3. točke drugega odstavka, tretjega ali četrtega odstavka 35. člena GZ, če v zemljiški knjigi ni vpisan kot lastnik ali imetnik stvarne pravice, ki mu daje pravico graditi na tuji nepremičnini;
- posnetek obstoječega stanja (tloris, prerez in dimenzije objekta, pri stavbah tudi pogled in tlorise vseh etaž z osnovnimi merami prostorov ter seznamom prostorov s površinami),
- dokazilo o plačanem komunalnem prispevku oziroma o tem, da so na drug zakonit način izpolnjene investitorjeve obveznosti v zvezi s plačilom komunalnega prispevka in
- dokazilo o daljšem obstoju objekta.

Ne glede na določbe prvega odstavka slednjega člena se dovoljenje za objekt daljšega obstoja ne izda, če gre za nevaren objekt, za katerega je bil izrečen inšpekcijski ukrep.

V postopku izdaje dovoljenja za objekt daljšega obstoja se preverjajo dejstva iz prvega, drugega in tretjega odstavka 117. člena. Za izdajo dovoljenja za objekt daljšega obstoja je treba plačati nadomestilo za degradacijo in uzurpacijo v skladu z 92. členom GZ ali prvi obrok nadomestila, če je odobreno obročno odplačevanje. Stranski udeleženci iz drugega odstavka 36. člena tega zakona lahko v postopku izdaje dovoljenja za objekt daljšega obstoja nasprotujejo le obstoju dejstev iz prvega, drugega in tretjega odstavka 117. člena. Dovoljenje za objekt daljšega obstoja velja pogojno in ga pristojni upravni organ za gradbene zadeve lahko razveljavi na

zahtevo vlade ali občine brez odškodninske odgovornosti, če je to potrebno zaradi zavarovanja javnega interesa po predpisih, veljavnih v času gradnje objekta, in sicer ob neposredni ogroženosti zdravja in življenja ljudi ter delov okolja v skladu s predpisi, ki urejajo varstvo okolja. Razveljavitev ni mogoča, če je ogroženost mogoče odpraviti z drugimi milejšimi sredstvi. Zaznamba pogojne veljavnosti dovoljenja za objekt daljšega obstoja se na podlagi dovoljenja za objekt daljšega obstoja po njegovi pravnomočnosti vpiše v zemljiški kataster. Vpis predlaga pristojni upravni organ za gradbene zadeve po uradni dolžnosti. Ne glede na izdajo dovoljenja po določbah tega člena lastnik objekta ni upravičen od občine zahtevati gradnje manjkajoče komunalne opreme, če je objekt zunaj določenega območja komunalnega opremljanja. Za objekte daljšega obstoja, za katere je bilo izdano dovoljenje iz 117. člena, se šteje, da niso nelegalen ali neskladen objekt in da imajo v času veljavnosti dovoljenja oziroma odločbe iz prejšnjega odstavka uporabno dovoljenje.

Na podlagi navedenega je bilo odločeno, kot je navedeno v izreku odločbe.

POUK O PRAVNEM SREDSTVU: Zoper to odločbo je dovoljena pritožba v roku 8 dni od dneva vročitve na Ministrstvo za okolje in prostor Republike Slovenije, Dunajska 47, Ljubljana. Pritožbo se vložijo pisno ali poda ustno na zapisnik pri upravnem organu, ki je odločbo izdal. Za pritožbo se plača upravna taksa v višini 18,10 EUR. Upravno takso se plača v gotovini oziroma z elektronskim denarjem ali drugim veljavnim plačilnim instrumentom in o plačilu predloži ustrezno potrdilo. V primeru, da se vse stranke po vročitvi dovoljenja pisno ali ustno na zapisnik pri pristojnem upravnem organu za gradbene zadeve odpovejo pravici do pritožbe, postane odločba takoj pravnomočna.

Pripravila:
Nevenka Bandulič
svetovalka III



Metka Gregorčič
vodja oddelka



VROČITI:

- Jožefa Kobal, Temljine 8, 5216 Most na Soči – osebno
- Arhi. Si, Gašper Majcen s. p., Bukovica 70, Ajdovščina – info@arhi.si
- ✓ • Občina Tolmin, Ulica padlih borcev 2, 5220 Tolmin – priporočeno s povratnico
- zemljiški kataster – po pravnomočnosti



Občina Tolmin
Ulica padlih borcev 2,
5220 TOLMIN

Oddelek za gospodarstvo,
negospodarstvo in finance



Številka: 478 - 0092/2017

Datum: 29. 10. 2019

Občina Tolmin, Oddelek za gospodarstvo, negospodarstvo in finance izdaja na podlagi 5. odstavka 79. člena Odloka o Občinskem prostorskem načrtu Občine Tolmin (Uradni list Republike Slovenije, št. 78/2012) in na podlagi 86. člena Statuta Občine Tolmin (Uradni list Republike Slovenije, št. 13/2009, 17/2011 in 106/2015) na vlogo investitorice Jožefe Kobal, stanujoče Temljine 8, 5216 Most na Soči, ki jo po pooblastilu zastopa ARHI.si Gašper Majcen s. p. arhitekturno projektiranje in svetovanje, Bukovica 70, 5293 Volčja Draga, zaradi soglasja za poseg strešnega napušča v zračni prostor javne poti, naslednje

SOGLASJE

Investitorici Jožefi Kobal, Temljine 8, 5216 Most na Soči daje Občina Tolmin kot lastnica parcel št. 1161/9 in 1161/10 k. o. 2239 Kneža, **soglasje**, da sme v območje varovalnega pasu kategoriziranih občinskih javnih vaških poti JP št. 922561 in 922563 Temljine, vaške poti, ki potekata ob parceli 1161/10, segati napušč strehe stanovanjske hiše, ki stoji na njeni parceli št. 274/13 k. o. 2239 - Kneža (79. člen OPN) ob občinskih javnih poteh tako, kot je prikazano na priloženem izrisu parcele z dne 4. 1. 2019, ki ga je predlagateljica priložila prošnji za soglasje, ob upoštevanju naslednjih pogojev:

- 1.) da bo investitorica pridobila soglasja morebitnih drugih soglasje dajalcev in
- 2.) da bo investitorica to soglasje uporabil le za opisan namen.

Investitorica je seznanjena s tem, da Občina Tolmin na njeno pobudo vodi postopek za odkup zemljišča parcele št. 1161/10 k. o. 2239 Kneža.

To soglasje ne nadomešča soglasij morebitnih drugih soglasje dajalcev.

Prosto plačila upravne takse po 32. členu Gradbenega zakona (GZ).

Pripravil
Miran Mavri,
svetovalec

Dostaviti:

- Jožefa Kobal, Temljine 8, 5216 Most na Soči
 - Upravna enota Tolmin, Tumov drevored 4, 5220 Tolmin
 - Krajevna skupnost Kneža, Kneža 78, 5216 Most na Soči
 - Komunala Tolmin, Poljubinj 89/h, 5220 Tolmin
 - Medobčinska uprava, Trg svobode 2, 5222 Kobarid
- ✓ arhiv



Janja Bičič
vodja Oddelka





IZRIS PARCELE

LEGENDA

-  gabariti objekta
-  odmiki / deli objekta čez parcelno mejo




Parcela: katastrska občina 2239 KNEŽA številka parcele 274/13



Približno 20 m

Informativno merilo 1 : 500

Legenda oznak:

-  Parcelna meja
-  Meja parcelnega dela
-  Meja katastrske občine

Stanje evidencije zemljiškega katastra za izbrano parcelo na dan 04.10.2019

Vir podatkov: Geodetska uprava Republike Slovenije

Transakcijska številka: 1101068876303

Izris pripravil/-a: Nevenka Bandulič

Izris parcele je izdelan na podlagi evidencije zemljiškega katastra, ki jo vodi Geodetska uprava RS in se ne šteje kot potrjeno v smislu 115. člena Zakona o evidentiranju nepremičnin (Uradni list RS, št. 47/2006 in nasl.) in Pravilnik o vrstah in vsebini potrdil iz zbirk geodetskih podatkov ter o načinu izkazovanja podatkov (Uradni list RS, št. 69/2012). Podatkov o mejah parcel ter numerično merilo iz tega izrisa se ne sme neposredno uporabljati za ugotavljanje poteka mej po podatkih zemljiškega katastra.

© Geodetska uprava Republike Slovenije

KRAJEVNA SKUPNOST KNEŽA

Kneža 78, 5216 Most na Soči

e-naslov: ks.kneza@tolmin.si

Matična št.: 5030773, Davčna št.: 16131185, TRR: 0132 8645 0853 096, Banka Slovenije

Kneža, 22.8.2019

Št. dokumenta: 478-0092/2017

ODGOVOR GLEDE ODKUPA PARCELE V TEMPLJINAH

Vaščani vasi Temljine so na zboru vaščanov v mesecu juliju potrdili soglasje občini Tolmin, da odvzame status grajenega javnega dobra in proda občinski del parcele številka 1161/10 v k.o. Kneža zainteresirani vaščanki (Temljine 8).

Predsednik KS Kneža
Aljaž Leban



Miran Mavri

Od: Alojz Kavčič [kavcic.alojz@siol.net]
Poslano: 15. oktober 2017 21:10
Za: Miran Mavri
Zadeva: mnenje za odkup parcele 1161/10

Pozdravljeni,

Z dopisom me naprošate za mnenje o prodaji parcele št.1161/10 v k.o.

Kneža.Moje mnenje je negativno,ne strinjam se,da tako veliko parcelo sredi vasi prodate. Sam ,do tega dopisa nisem vedel ,da je ta parcela last Občine Tolmin in s tem javno dobro.Ko je leta 1993 ali1994 pokojni mož Jožice Kobal,Marjan Kobal kupil hišo na parcelni št.274/3,me je prosil,če lahko odstranim garažo,ki sem jo imel na robu parcele 1161/10,z trditvijo ,da je kupil tudi to parcelo.Garažo sem odstrani v upanju ,da njegove besede držijo.Do tega dopisa nisem nikoli podvomil,da ta parcela ni njegova last,posebno ob dejstvu,da je na parcelo navažal zemljo,delal zidove, teraso , vkopal plinski rezervar,sadil sadno drevje.Parcela res ne služi več javnemu dobru,ker ne more. Menim,da se je pokojni lastnik in njegova žena napačno lotila postopka,najprej bi se morala vknjžiti kot lastnika in potem gospodariti na parceli.

Bi pa rad poudaril,da s tem ne mislim, da mora na tej parceli zaradi mene karkoli spremeniti ali rušiti, če se s tem strinja tudi lastnik(občina).Strinjam se tudi,da se ji odkniji del zemljišča kjer poteka sedaj javna pot št.parcele 274/14 in se ji da enak delež na parceli št.1161/10.

V vasi je še veliko vrtov ,greznic,gnojnih jam,lop.. na javnem dobrem.Zadeve me popolnoma nič ne motijo,želim pa ,da ostanejo v javnem dobrem.Potrebe vaščanov se z leti, namreč zelo hitro spreminjajo.

Lepo pozdravljeni

Kavčič Alojz



Uporabnik: MMAVRI

Petek, 29 September, 2017
9:53:01

Transakcijska številka: 1100755963348

Opisni podatki o parceli:

Podatki o parceli

Katastrska občina	Parcelna številka	Površina parcele [m ²]	Urejena parcela	Katastrski dohodek [EUR]	Datum zadnje spremembe
2239 KNEŽA	1161/10	151	DA	0,00	07.06.2017

Podatki o dejanski rabi parcele

Šifra dejanske rabe	Naziv dejanske rabe	Površina dejanske rabe zemljišča [m ²]
3000	Pozidano zemljišče	151

Proizvodno območje	Goriška regija
--------------------	----------------

Podatki o lastnikih in upravljalcih parcele

Priimek in ime / Naziv	Naslov / Sedež	Leto rojstva / matična številka	Delež	Status
Za izbrano parcelo ni upravljavcev				
OBČINA TOLMIN	Tolmin, Ulica padlih borcev 2, 5220 Tolmin	5881455	1/1	Lastnik





Carport



Rosetta 28.9.2011







ODVETNIŠKA PISARNA IVANA MAKUCA

odvetnik
odvetnica
odvetnik

IVAN MAKUC
ALEKSANDRA LEBAN
SEBASTIAN CENCIČ


odvetnik.makuc@siol.net
odvetnik.makuc-sandra@siol.net
odvetnik.makuc-sebastian@siol.net

Rutarjeva ulica 4, 5220 Tolmin, Slovenija, tel./fax: +386 /0/5 388 16 44, tel.: +386 /0/5 388 14 73, ID za DDV: SI70631506, TRR: SI56 0444 3011 2156 406 Nova KBM d.d.

OBČINA TOLMIN
Ulica padlih borcev 2

5220 TOLMIN



 OBČINA TOLMIN	
PREJETO	09 -06- 2017
SIG. ZR.	ŠTEVILKA ZADEVE
	478-0092/2017-1

Miloua Hovri

Tolmin, dne 08. 06. 2017
Št. spisa : 115/2017

ZADEVA : Funkcionalno zemljišče stanovanjske hiše Temljine 8, Grahovo ob Bači

Spoštovani !

Na vas se obračam kot pravna zastopnica Jožefe Kobal, Temljine 8, Grahovo ob Bači, ki je odvetnike naše odvetniške pisarne zaprosila za pomoč pri ureditvi predmetne zadeve.

Moja stranka je po svojem pokojnem možu Marjanu Kobalu podedovala stanovanjsko hišo Temljine 8, Grahovo ob Bači s pripadajočim funkcionalnim zemljiščem. Zemljiškoknjižno stanje navedene nepremičnine pa v celoti ni usklajeno z dejanskim stanjem v naravi, saj je po zemljiškoknjižnih podatkih kot lastnica dela tega zemljišča vpisana Občina Tolmin. Po drugi strani pa je moja stranka vpisana kot lastnica zemljišča, ki v naravi predstavlja javno cesto. Predmetno zadevo je poskušal urediti že pokojni mož moje stranke, pri čemer je, kot je znano moji stranki, med vami in njim prišlo tudi do dogovora, da se bo nastala situacija uredila. Kaj točno je bilo dogovorjeno, pa ji ni znano. So se pa zaradi realizacije dogovora v letu 2014 opravljale geodetske meritve, po zaključku katerih, sta iz bivše parc. št. 274/9 k.o. 2239-Kneža nastali parc. št. 274/13 in 274/14 obe k.o. 2239-Kneža, iz bivše parc. št. 1161/8 k.o. 2239-Kneža pa parc. št. 1161/9 in 1161/10 k.o. 2239-Kneža, kot to izhaja iz odločbe Geodetske uprave RS, Območna geodetska uprava Nova Gorica, Geodetska pisarna Tolmin, številka 02112-202/2014-8 z dne 19. 09. 2014, kopijo katere tudi prilagam temu dopisu.

Stanje predmetne zadeve je sedaj takšno, da sta parc. št. 274/13 k.o. 2239-Kneža, ki v naravi predstavlja stanovanjsko hišo moje stranke in del njenega funkcionalnega zemljišča in parc. št. 274/14 k.o. 2239-Kneža, ki je v naravi javno pot, vpisani kot njena last, pri parc. št. 1161/9 k.o. 2239-Kneža, ki v naravi predstavlja javno pot in parc. št. 1161/10, ki je v naravi funkcionalno zemljišče k stanovanjski hiši moje stranke, pa je vpisana Občina Tolmin ter zaznamba javnega dobra.

S tem v zvezi pa moja stranka predlaga, da bi se nastala situacija uredila z menjavo in sicer bi moja stranka svojo parc. št. 274/14 k.o. 2239-Kneža odstopila Občini Tolmin v zameno za parc. št. 1161/10 k.o. 2239-Kneža, seveda po predhodnem izvzemu te parcele iz javnega dobra. Za slednje po mnenju moje stranke tudi ni nikakršne ovire, saj ta parcela temu namenu (javnemu dobro) že dolgo ne služi več. Seveda pa pri morebitni razliki v vrednosti obeh parcel pristaja tudi na doplačilo.

Upošteva je navedeno vas zato po zaprosilu moje stranke naprošam, da mi čim prej sporočite vaše stališče do danega predloga in v kolikor je za vas sprejemljiv tudi, kdaj bi se lahko nadaljevalo s predlaganim postopkom oziroma mi posredujete morebiten nasproten predlog.

Pričakujem čimprejšnji odgovor in lepo pozdravljam.

**ODVETNIŠKA PISARNA
IVANA MAKUCA**

odvetnik IVAN MAKUC
odvetnica ALEKSANDRA LEBAN
odvetnik SEBASTIAN CENCIĆ

Rutarjeva 4, 5220 Tolmin
tel./fax: 05/388-14-73, tel.: 05/388-16-44

Odvetnica Aleksandra Leban



Priloga :

- ftk. odvetniškega pooblastila,
- ftk. odločbe Geodetske uprave RS, Območna geodetska uprava Nova Gorica, Geodetska pisarna Tolmin, številka 02112-202/2014-8 z dne 19. 09. 2014,
- redni izpisi iz zemljiške knjige za parc. št. 274/13, 274/14, 1161/9 in 1161/10 vse k.o. 2239-Kneža.

REPUBLIKA SLOVENIJA
MINISTRSTVO ZA INFRASTRUKTURO IN PROSTOR

GEODETSKA UPRAVA REPUBLIKE SLOVENIJE

Območna geodetska uprava Nova Gorica
Geodetska pisarna Tolmin

Tumov drevored 4, 5220 Tolmin

T: 05 380 15 00

F: 05 380 15 13

E: Pisarna.Gutolm@gov.si

www.gu.gov.si

K.o.: **2239 Kneža**
IDPOS: **6073**

Številka dokumenta: **02112-202/2014 – 6**
Datum izdaje: **19. 9. 2014**

Geodetska uprava Republike Slovenije, Območna geodetska uprava Nova Gorica izdaja na podlagi 30. člena Zakona o geodetski dejavnosti - ZGeoD-1 (Uradni list RS, št. 77/2010) na zahtevo, ki sta jo vložili stranki

Kobal Marjan, Temljine 8, 5216 Most na Soči
Občina Tolmin, Ulica padlih borcev 2, 5220 Tolmin

v postopku EVIDENTIRANJA UREJENE MEJE IN PARCELACIJE naslednji

SKLEP

Upravna zadeva, ki je bila pričeta z zahtevo Marjana Kobala št. **02112-49/2014** in upravna zadeva, ki je bila pričeta z zahtevo Občine Tolmin št. **02112-56/2014**, se združita v en postopek pod št. **02112-202/2014**.

in

ODLOČBO

1. V katastrski občini 2239 Kneža se kot urejena evidentira meja parcele 274/9 s sosednjo parcelo 1161/8.
2. V katastrski občini 2239 Kneža se kot urejena evidentirata dela meje parcele 1161/8 s sosednjimi parcelami 274/11, 274/7 in 274/10.
3. V katastrski občini 2239 Kneža se v postopku evidentiranja parcelacije ugotovijo naslednje spremembe:

ukinjene parcele	nove parcele
274/9	274/13, 274/14
1161/8	1161/9, 1161/10

4. Grafični prikaz urejene meje in urejenih delov meje ter stanja parcel po opravljeni parcelaciji z označenimi zemljiško-katastrskimi točkami in vpisanimi parcelnimi številkami je obvezna priloga temu aktu.
5. Stroškov postopka ni.

Obrazložitev:

Dne 27. 1. 2014 sta po pooblaščenju na Območni geodetski upravi Nova Gorica vložili zahtevi naslednji stranki:

- **Kobal Marjan** je vložil zahtevo za uvedbo postopka evidentiranja urejene meje parcele 274/9 s sosednjo parcelo 1161/8 in parcelacije - delitve parcele 274/9,
- **Občina Tolmin** je vložila zahtevo za uvedbo postopka evidentiranja urejenih delov meje parcele 1161/8 s sosednjimi parcelami 274/11, 274/7, 274/10 in parcelacije – delitve parcele 1161/8,

vse v katastrski občini 2239 Kneža.

Zahtevama je bil priložen elaborat, ki ga je, po določbah Zakona o evidentiranju nepremičnin - ZEN (Uradni list RS, št. 47/2006, 65/2007 - Odločba US, 106/2010 - ZDoh-2H, 47/2012 - ZUKD-1A, 79/2012 - Odločba US in 55/2013-ZUKD-1B) in Pravilnika o urejanju mej ter spreminjanju in evidentiranju podatkov v zemljiškem katastru (Uradni list RS, št. 8/2007 in 26/2007), izdelalo geodetsko podjetje GEOTMIN d.o.o., Na logu 10, 5220 Tolmin. Elaborat je potrdil odgovorni geodet Borut Kranjc, dipl. inž. geod..

Ker je bilo ugotovljeno, da se zahtevi v izreku sklepa opirata na isto oziroma podobno dejansko stanje in isto pravno podlago, je geodetska uprava po uradni dolžnosti v skladu s 130. členom Zakona o splošnem upravnem postopku - ZUP (Uradni list RS, št. 24/2006-u.p.b. in nasl.) odločila, da se na osnovi zahtev začne in vodi en sam postopek.

Navedbe glede parcel in zemljiško katastrskih točk v nadaljevanju se nanašajo na katastrsko občino 2239 Kneža, v kolikor katastrska občina ni posebej navedena.

V skladu z določili 28. in 48. člena ZEN se postopek evidentiranja urejene meje in parcelacije uvede na zahtevo lastnika parcele. Geodetska uprava je z vpogledom v elektronsko zemljiško knjigo ugotovila, da je Kobal Marjan, ki je vložil zahtevo, lastnik parcele 274/9 in, da je Občina Tolmin, ki je vložila zahtevo, lastnica parcele 1161/8.

V nadaljevanju je bilo ugotovljeno, da je bil zahtevama priložen ustrezen elaborat, katerega vsebino predpisujeta ZEN in Pravilnik o urejanju mej ter spreminjanju in evidentiranju podatkov v zemljiškem katastru.

Iz elaborata je razvidno, da so kot stranke v postopku sodelovali:

za parcele	lastniki oz. upravljavci parcel
274/9	Kobal Marjan, Temljine 8, 5216 Most na Soči
274/7, 1161/8	Ksenja Krsnik, Trg 1. maja 7, 5220 Tolmin – kot pooblaščenka Občine Tolmin, Ulica padlih borcev 2, 5220 Tolmin
274/10, 274/11	Dobravec Rosa Monika, Rua Cubato 436, Stan. 81, Sao Paulo, Brazilija Dobravec Silvo, Rua Cubato 436, Stan. 81, Sao Paulo, Brazilija Ribeiro De Olivera Dobravec Marcia, Rua Ipiranga 32, Atalaia-JD Lavapes-CEP, 06700-575 Cotia, Sao P Ribeiro Dobravec Luiz Gustavo, Rua Ipiranga 32, Atalaia-JD Lavapes-CEP, 06700-575 Cotia, Sao Paulo, Ribeiro Dobravec Guilherme, Rua Ipiranga 32, Atalaia-JD Lavapes-CEP, 06700-575 Cotia, Sao Paulo, Br

Geodetska uprava je z vpogledom v elektronsko zemljiško knjigo preverila lastništvo na parcelah v postopku in mejnih parcelah in pri tem ugotovila, da so bile zgoraj navedene stranke na dan mejne obravnave vpisane kot lastniki v zemljiški knjigi. Iz dokazila o vabljenju je razvidno, da je bila vsem tem strankam zagotovljena možnost udeležbe na mejni obravnavi.

Geodetska uprava je opravila preizkus zahtev po 35. in 51. členu ZEN in ugotovila, da ni razlogov za njuno zavrženje oziroma zavrnitev.

Na mejni obravnavi sta v zapisniku št. 96-1/2013 z dne 3. 9. 2013 in 26. 9. 2013 Kobal Marjan in pooblaščenka Občine Tolmin podpisala izjavo o strinjanju s potekom predlaganih delov mej.

Dobravec Rosa Monika, Dobravec Silvo, Ribeiro De Olivera Dobravec Marcia, Ribeiro Dobravec Luiz Gustavo in Ribeiro Dobravec Guilherme, se mejne obravnave niso udeležili.

Za stranke, ki se mejne obravnave niso udeležile, je v elaboratu ureditve meje priloženo popolno dokazilo, da je bilo vabilo na mejno obravnavo oddano na pošto tako, da je bilo lastnikom omogočeno, da so ga prejeli vsaj osem dni pred datumom izvedbe mejne obravnave.

Geodetska uprava je stranke, ki na mejni obravnavi niso bile prisotne, skladno s 36. členom ZEN povabila k izjavi o poteku predlagane meje.

Geodetska uprava je po preteku določenega roka iz poziva ugotovila, da Ribeiro De Olivera Dobravec Marcia, Ribeiro Dobravec Luiz Gustavo in Ribeiro Dobravec Guilherme niso podali izjav o strinjanju s potekom predlagane meje. Kljub temu je strinjanje navedenih strank s potekom predlagane meje izkazano in sicer v skladu z drugim odstavkom 36. člena ZEN, ker se stranke v roku 15 dni od vročitve vabila k izjavi o poteku predlagane meje o poteku le-te niso izjavile, kljub temu, da jim je bilo vabilo pravilno vročeno in so bile v vabilu opozorjene na pravne posledice.

Vabili k izjavi o poteku predlagane meje naslovljeni na Roso Moniko Dobravec in Silva Dobravca sta se vrnili z zaznambo, da sta stranki preseljeni. Zaradi nujnosti dokončanja postopka vzdrževanja zemljiškega katastra je bila Rosi Moniki Dobravec in Silvu Dobravec na podlagi 4. odstavka 51. člena ZUP s sklepom številka 02112-202/2014-3 z dne 18. 9. 2014 postavljena začasna zastopnica Jolanda Goljevšček Zlodej, Gregorčičeva ulica 12, 5220 Tolmin. Geodetska uprava je dne 18. 9. 2014 prejela izjavo začasne zastopnice Jolande Goljevšček Zlodej št. 02112-202/2014-4 o strinjanju s potekom predlagane meje.

Geodetska uprava je ugotovila, da je pogoj prvega odstavka 49. člena ZEN izpolnjen, ker so deli mej parcel, ki se jih dotikajo novi deli mej, ki nastanejo z delitvijo, urejeni v tem postopku.

Parcelacija se je izvedla na zahtevo in pod pogoji, ki sta jih navedla lastnik in pooblaščenka lastnice predmetnih parcel.

Geodetska uprava je preverila, ali podatki o urejeni meji, urejenih delih meje, novih delih mej in parcelah omogočajo njihovo evidentiranje ter ugotovila, da je ta pogoj izpolnjen.

Stroški upravnega postopka so tisti, ki so nastali v splošnem upravnem postopku ali zaradi splošnega upravnega postopka geodetski upravi, stranki ali drugemu udeležencu postopka. Če je upravni postopek uveden na zahtevo stranke, krije osebne stroške zaradi udeležbe in stroške pravnega zastopanja v tem postopku vsaka stranka sama. O stroških, ki so nastali geodetski upravi ali drugemu udeležencu postopka, pa se odloči v skladu z določili ZUP. V upravnem postopku niso nastali stroški v smislu določil 13. člena ZEN in 113. člena ZUP, zaradi česar je odločeno, da stroškov postopka ni.

Sklep je izdan na podlagi 3. odstavka 130. člena ZUP.

Odločba je izdana na podlagi 40. in 52. člena ZEN in 118. člena ZUP.

Po dokončnosti te odločbe bo geodetska uprava evidentirala urejeno mejo, urejena dela meje in nove dele mej kot urejene dele mej v zemljiškem katastru ter izdala obvestili o površinah novih parcel.

Pouk o pravnem sredstvu:

Zoper to odločbo in sklep je dovoljena pritožba v roku 15 dni od prejema. O pritožbi odloča Ministrstvo za infrastrukturo in prostor, Ljubljana, Langusova ulica 4, 1535 Ljubljana. Pritožbo se izroči neposredno ali pošlje po pošti Območni geodetski upravi Nova Gorica, Geodetska pisarna Tolmin, Tumov drevored 4, 5220 Tolmin. Na naslovu te območne geodetske uprave se lahko poda pritožba tudi ustno na zapisnik. Če je pritožba poslana priporočeno po pošti, se šteje, da je prispela pravočasno, če je oddana na pošto zadnji dan pritožbenega roka. Za pritožbo je potrebno plačati upravno takso po tarifni številki 2 Zakona o upravnih taksah - ZUT (Uradni list RS, št. 106/2010-u.p.b.) v znesku 18,12 €.

Taksa se lahko plača z nakazilom na račun št. SI56 0110 0100 0315 637, sklic št. 11 24333-7111002-12020214 ali v pristojni geodetski pisarni oziroma Območni geodetski upravi (v gotovini ali s plačilno/kreditno kartico Activa, American Express, Diners, Eurocard/Mastercard, Visa). Če bo taksa plačana z nakazilom, je potrebno pritožbi priložiti potrdilo o plačilu upravne takse (plačilni nalog UPN, obdelan s strani banke/pošte ali izpisek razčlenitve prometa denarnih sredstev v breme računa Uprave za javna plačila RS ali banke ali spletno potrdilo o opravljenem plačilu (Klik, Abanet, SKBnet, Bankanet, ...), iz katerega sta razvidna datum in ID plačila).

Priloga: Grafični prikaz.

Postopek vodila: Kristina Murovec
Svetovalka I



Jeni Makuc
Vodja oddelka za zemljiški kataster

Vročiti:

1. Jolanda Goljevšček Zlodej, Gregorčičeva ulica 12, 5220 Tolmin - osebno
- ✓ 2. Kobal Marjan, Temljine 8, 5216 Most na Soči - osebno
3. Občina Tolmin, Ulica padlih borcev 2, 5220 Tolmin - osebno
4. Ribeiro De Olivera Dobravec Marcia, Rua Ipiranga 32, Atalaia-JD Lavapes-CEP, 06700-575 Cotia, Sao P - osebno
5. Ribeiro Dobravec Guilherme, Rua Ipiranga 32, Atalaia-JD Lavapes-CEP, 06700-575 Cotia, Sao Paulo, Br - osebno
6. Ribeiro Dobravec Luiz Gustavo, Rua Ipiranga 32, Atalaia-JD Lavapes-CEP, 06700-575 Cotia, Sao Paulo, - osebno
7. Dokumentarno gradivo, tu

GRAFIČNI PRIKAZ

