



8/e

ŽUPAN

Številka: 466-92/05-33
Datum: 23. 03. 2009

OBČINSKEMU SVETU OBČINE TRZIN

**ZADEVA: INFORMACIJA O NAKUPU NEPREMIČNIN PARC. ŠT. 981/54, 981/56
in 981/58, vse k.o. Lom pod Storžičem**

V skladu z 29. členom Zakona o lokalni samoupravi (Uradni list RS, št. 94/07–UPB2, 27/08, 76/08) in 16. členom in 3. odstavkom 81. člena Statuta Občine Trzin (Uradni list RS, št. 15/99, 20/2001 in 79/2001) vam pošiljam v obravnavo in sprejem točko:

**INFORMACIJA O NAKUPU NEPREMIČNIN PARC. ŠT. 981/54, 981/56 in 981/58,
vse k.o. Lom pod Storžičem**

V skladu z 21. členom Statuta Občine Trzin in 53. člena Poslovnika Občinskega sveta Občine Trzin bo kot poročevalec na seji Sveta in delovnih teles sodelovala:

Vodja Urada za urejanje prostora, ga. Jasna Kavčič, univ. dipl. inž. grad.

PREDLOG SKLEPA:

Sprejme se informacija o sklenitvi Prodajne pogodbe št. 466-92/05-33 z dne 08. 12. 2008, na podlagi katere je Občina Trzin od prodajalcev Andreja, Boštjana, Cecilije in Vinka Šveгла, odkupila nepremičnine parc. št. 981/54, 981/56 in 981/58, vse k.o. Lom pod Storžičem. Vrednost kupnine je znašala 4.310,40 EUR (9,73 EUR/m²).

mag. Borut Sajovic
ŽUPAN





OBČINSKA UPRAVA

OBRAZLOŽITEV:

Občina Tržič je dne 08. 12. 2008 sklenila Prodajno pogodbo št. 466-92/05-33 za nepremičnine parc. št. 981/54, 981/56 in 981/58, vse k.o. Lom pod Storžičem. Občina Tržič je predmetne nepremičnine pridobila, ker v naravi preko teh zemljišč poteka kategorizirana občinska cesta z oznako LC 428 041.

Priloge:

- kopija notarsko overjene Prodajne pogodbe št. 466-92/05-33 z dne 08. 12. 2008,
- skica parcel.

Pripravili:

Jasna Kavčič, univ. dipl. inž. grad.
Vodja Urada za urejanje prostora

Direktor Občinske uprave

Simona Seliškar, univ. dipl. prav.
Svetovalka na Uradu za urejanje prostora



PRODAJNA POGODBA
št. 466-92/05-33

Prijavljeno za odmero davka na promet nepremičnin
dne 05-02-2009

Št. prej. vpisnika: 19

MINISTRSTVO ZA FINANCE, DAVČNA UPRAVA RS
DAVČNI URAD KRANJ
Izpostava Tržič

Po pooblastilu direktorja:

04 02. 2009



Janko ŠTULAR
kontrolor - svetovalec

ki so jo dogovorili in sklenili

- ANDREJ ŠVEGEL, Lom pod Storžičem 35, 4290 Tržič**
EMŠO:
davčna številka:
- BOŠTJAN ŠVEGEL, Lom pod Storžičem 35, 4290 Tržič**
EMŠO:
davčna številka:
- CECILIJA ŠVEGEL, Lom pod Storžičem 35, 4290 Tržič**
EMŠO:
davčna številka:
- VINKO ŠVEGEL, Lom pod Storžičem 5, 4290 Tržič**
EMŠO:
davčna številka:
(v nadaljevanju: kot prodajalci)

Promet po tej pogodbi je oproščen plačila davka na promet
nepremičnin po 2. alineji 10. člena Zakona o davku na promet
nepremičnin ZDPN-2 (Ur. l. RS, št. 117/06,.....)

MINISTRSTVO ZA FINANCE, DAVČNA UPRAVA RS,
DAVČNI URAD KRANJ
Izpostava Tržič



Po pooblastilu direktorja:
Janko ŠTULAR
kontrolor - svetovalec

in

- OBČINA TRŽIČ, Trg svobode 18, 4290 Tržič**
ki jo zastopa župan mag. Borut Sajovic
matična številka: 5883547
davčna številka: 23676264
(v nadaljevanju: kot kupec)

OBČINA TRŽIČ	
Prejeto: 05-02-2009	DM: 33
Šifra zadeve: 466-92/2005	Pril.: / Vred.: /
OBČINA TRŽIČ	
Prejeto: 13-02-2009	DM: 33
Šifra zadeve: Hrb-92/2005	Pril.: / Vred.: /

I.

Pogodbene stranke uvodoma ugotavljajo:

- da so prodajalci zemljiškoknjižni lastniki nepremičnin, in sicer: parc. št. 981/54, cesta v izmeri 53,00 m², parc. št. 981/56, cesta v izmeri 259,00 m² ter parc. št. 981/58, cesta v izmeri 131,00 m², vse vpisane v vl. št. 387, k.o. Lom pod Storžičem, vsak do 1/4 celote;
- da nepremičnine iz prejšnje alineje tega člena v naravi predstavljajo kategorizirano občinsko cesto z oznako LC 428 041.

II.

Občina Tržič usklajuje zemljiškoknjižno stanje z dejanskim. Na podlagi 3. člena Zakona o javnih cestah (Ur. l. RS, št. 33/06 – ZJC-UPB1, 45/08), prodajalci sklepajo pogodbo o prodaji nepremičnin parc. št. 981/54, 981/56 in 981/58, vse k.o. Lom pod Storžičem, Občini Tržič, do celote (1/1).

III.

Pogodbene stranke se dogovorijo za ceno 9,73 EUR/m² oziroma **4.310,40 EUR (z besedo: štiri tisoč tristo deset evrov 40/100)** za vse nepremičnine skupaj, ki jo je kupec dolžan poravnati v enkratnem znesku, v tridesetih (30) dneh po overitvi podpisov na tej pogodbi pri notarju.



Pogodbene stranke so soglasne, da se kupnina nakaže na transakcijske račune prodajalcev v višini njihovih solastnih deležev. Kupnino v višini **4.310,40 EUR** si prodajalci razdelijo tako, da vsak dobi $\frac{1}{4}$ oziroma vsak 1.077,60 EUR.

Švegel Andreju se kupnina v višini 1.077,60 EUR nakaže na transakcijski račun št. _____, odprt pri _____

Švegel Boštjanu se kupnina v višini 1.077,60 EUR nakaže na transakcijski račun št. _____, odprt pri _____

Švegel Ceciliji se kupnina v višini 1.077,60 EUR nakaže na transakcijski račun št. _____, odprt pri _____

Švegel Vinku se kupnina v višini 1.077,60 EUR nakaže na transakcijski račun št. _____, odprt pri _____

Zaradi odmere pristojbin pogodbene stranke soglašajo, da se ta pogodba sklepa namesto razlastitve in je na podlagi 10. člena Zakona o davku na promet nepremičnin (Ur.l. RS, št. 117/06) oproščena plačila davka na promet nepremičnin.

IV.

Prodajalci Andrej Švegel, EMŠO: _____ Trg svobode 23, 4290 Tržič, Boštjan Švegel, EMŠO: _____, Lom pod Storžičem 35, 4290 Tržič, Cecilija Švegel, EMŠO: _____, Lom pod Storžičem 35, 4290 Tržič in Vinko Švegel, EMŠO: _____ Lom pod Storžičem 35, 4290 Tržič, **izrecno in nepogojno dovoljujejo**, da se parc. št. 981/54, 981/56 in 981/58 **odpišejo** od vl. št. 387, k.o. Lom pod Storžičem in **pripišejo** k vl. št. 743, k.o. Lom pod Storžičem, kjer je že **vknjižena lastninska pravica na ime kupca:**

OBČINA TRŽIČ, Trg svobode 18, 4290 Tržič
matična št.: 5883547, davčna št.: 23676264

do celote (1/1).

V.

Prodajalci se zavezujejo svoje podpise na tej pogodbi overiti pri notarju ter izstaviti ustrezno notarsko overjeno zemljiškoknjižno listino, v kolikor vknjižba po tej pogodbi ne bo mogoča.

Stroške notarske overitve pogodbe in ostale stroške v zvezi s to prodajno pogodbo nosi kupec.

VI.

Vknjižbo lastninske pravice v zemljiško knjigo se zaveže predlagati kupec.

VII.

Morebitne spore iz te pogodbe bodo pogodbene stranke reševale sporazumno, sicer pa pred stvarno pristojnim sodiščem v Kranju.

VIII.

Prodajna pogodba je sestavljena v osmih (8) enakih izvodih, od katerih prejmejo prodajalci vsak po en (1) izvod, kupec dva (2) izvoda, dva (2) izvoda pa služita za potrebe državnih organov in zemljiške knjige. Notarsko overjen izvod pogodbe prejme kupec zaradi vknjižbe lastninske pravice v zemljiško knjigo, prodajalci pa prejmejo vsak svojo kopijo notarsko overjenega izvoda pogodbe.

Številka: 466-92/05-33

Tržič, dne: 08-12-2008

Tržič, dne: 08-12-2008

PRODAJALCI:

Andrej Švegel

Boštjan Švegel

Cecilija Švegel

Vinko Švegel

KUPEC:

Občina Tržič
Župan mag. Borut Sajovic



Občina Tržič

skrajšana številka

5883547000

mat. na številka

vl. št.: 1/11111/00 Okrožnega sodišča

Poslovni register
Slovenije

Notar VOJKO PINTAR, potrjuje
 da je 1) Sreželj Vrhovec, Lom pod Borzicem,
Matric: Sreželj Ceceljica, Lom pod
Štancem 35, Matric
 - lastnoročno podpisal to listino - priznal g podpis na tej listini za svojo
 istovetnost imenovan epa sem ugotovil na podlagi osebnega znanja
 - z osebno izjavo 1) listinom št. 1)
 ki jo - ga je dne 1)
 - s pričurki 1)
 katerih istovetnost sem ugotovil 1)
 št. O - 243/09 12.02.2009
 v Kranju, dne



Nataša DOLENEC
 notarska pomočnica
[Signature]

Pred overitvijo podpisa te listine
 sem notar nekako pogodbeno prepričan
 opozoriti, da je za vsebinsko in formalno
 notar odgovoren le, če jo sestavi v obliki
 notarskega zapisa.

Notar VOJKO PINTAR, potrjuje
 da je 1) Sreželj Borzjav, Lom pod
Štancem 35, Matric 1) Sreželj Andrej,
Lom pod Štancem 35, Matric
 - lastnoročno podpisal to listino - priznal g podpis na tej listini za svojo
 istovetnost imenovan epa sem ugotovil na podlagi osebnega znanja
 - z osebno izjavo 1) listinom št. 1)
 ki jo - ga je dne 1)
 - s pričurki 1)
 katerih istovetnost sem ugotovil 1)
 št. O - 243/09 12.02.2009
 v Kranju, dne



Nataša DOLENEC
 notarska pomočnica
[Signature]

Pogodbene stranke:

1. **ANDREJ ŠVEGEL**, Lom pod Storžičem 35, 4290 Tržič
EMŠO
davčna številka:
2. **BOŠTJAN ŠVEGEL**, Lom pod Storžičem 35, 4290 Tržič
EMŠO:
davčna številka:
3. **CECILIJA ŠVEGEL**, Lom pod Storžičem 35, 4290 Tržič
EMŠO:
davčna številka:
4. **VINKO ŠVEGEL**, Lom pod Storžičem 5, 4290 Tržič
EMŠO:
davčna številka:
(v nadaljevanju: kot prodajalci)

in

5. **OBČINA TRŽIČ**, Trg svobode 18, 4290 Tržič
ki jo zastopa župan mag. Borut Sajovic
matična številka: 5883547
davčna številka: 23676264
(v nadaljevanju: kot kupec)

sklenejo naslednji

ANEKS K PRODAJNI POGODBI
št. 466-92/05-33 Z DNE 08. 12. 2008

1. člen

Pogodbene stranke uvodoma ugotavljajo:

- da so dne 08. 12. 2008 sklenile Prodajno pogodbo št. 466-92/05-33 (v nadaljevanju: Pogodba), s katero so prodajalci Občini Tržič prodali nepremičnine parc. št. 981/54, 981/56 in 981/58, vse k.o. Lom pod Storžičem;
- da je v Pogodbi navedena stara številka transakcijskega računa prodajalca Švegel Andreja, zato se ta aneks sklepa zaradi navedbe pravilnega računa, na katerega bo nakazana kupnina.

2. člen

Pogodbene stranke so soglasne, da se 3. odstavek III. člena Pogodbe spremeni tako, da se glasi:

Švegel Andreju se kupnina v višini 1.077,60 EUR nakaže na transakcijski račun št. _____
odprt pri _____

3. člen

Vse ostale določbe Pogodbe ostanejo nespremenjene.

4. člen

Ta aneks je sklenjen v štirih (6) enakih izvodih, od katerih prejmejo prodajalci vsak po en (1) izvod, kupec pa dva (2) izvoda.

Ta aneks je sklenjen z dnem, ko ga podpišejo vse pogodbene stranke.

Številka: 466-92/05-33

Tržič, 13 -01- 2009

Tržič, 14 -01- 2009

PRODAJALCI:

Andrej Švegel



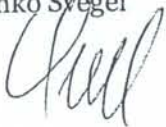
Boštjan Švegel



Cecilija Švegel



Vinko Švegel



KUPEC:

Občina Tržič
Župan mag. Borut Sajovic





Notar VOJKO PINTAR, potrjuje,
da je to prava in resna oseba – ovršenega
ličina osebna izjava

2 dve
Listina je zbirna – s strani stroj – z računalnikom, Listina ima
2 strani, je opremljena s pečatom – z žigom – s koleki.

izvirna 2
Svetozar Vrhovnik, Lomfardova ulica 5, Turje

v Kranju, dne 18. 02. 2009

Nataša DOLENEC
notarska pomočnica





O B Č I N A
TRŽIČ
URAD ZA UREJANJE
PROSTORA
Trg svobode 18
4290 TRŽIČ

TAJNIŠTVO OBČINE tel.: 04 5971 510
URAD ZA GOSPODARSTVO IN DRUŽBENE DEJAVNOSTI
tel.: 04 5971 532
URAD ZA UREJANJE PROSTORA tel.: 04 5971 551
URAD ZA FINANCE tel.: 04 5971 515

- Številka: 3501-2/08-34/103
- Datum: 09.12.2008
- Naslovnik: Občina Tržič, Trg svobode 18, Tržič

POTRDILO
o namenski rabi zemljišča

1. PODATKI O ZEMLJIŠKI PARCELI / PARCELAH OZIROMA OBJEKTIH, KI SO PREDMET PRAVNEGA PROMETA

- katastrska občina: Lom pod Storžičem
- številka zemljiške parcele / parcel: 981/54, 981/56, 981/58

2. PROSTORSKI AKTI, KI VELJAJO NA OBMOČJU ZEMLJIŠKE PARCELE / PARCEL

- *Prostorske sestavine planskih aktov občine: Odlok o spremembah in dopolnitvah prostorskih sestavin dolgoročnega in družbenega plana občine Tržič (Ur. l. RS, št. 109/99, 93/01)
- *Prostorski ureditveni pogoji: Odlok o prostorskih ureditvenih pogojih za območje občine Tržič (Ur. l. RS, št. 8/94, 114/00, 93/01, 71/05, 121/05, 75/08)
- **Prostorski izvedbeni načrti:
- Prostorski red občine:
- Občinski lokacijski načrt:
- Državni lokacijski načrt:

3. PODATKI O NAMENSKI RABI PROSTORA

- osnovna namenska raba: parc. št.:
- 981/54 – stavbno zemljišče
- 981/56 – del stavbno zemljišče, del kmetijsko zemljišče
- 981/58 – kmetijsko zemljišče

- podrobnejša namenska raba: parc. št.:
- 981/54 – območje za stanovanja in kmetijstvo – oznaka 8 SK1, ureditvena enota vas – oznaka v
- 981/56 – del območje za stanovanja in kmetijstvo – oznaka 8 SK1, ureditvena enota vas – oznaka v, del območje zemljišč, trajno namenjenih kmetijski proizvodnji (I. območje kmetijskih zemljišč) – oznaka K1
- 981/58 – območje zemljišč, trajno namenjenih kmetijski proizvodnji (I. območje kmetijskih zemljišč) – oznaka K1

4. PODATKI O OBMOČJIH VAROVANJ IN OMEJITEV

- vrsta varovanja oziroma omejitve: parc. št.:
- 981/54 – zemljišče predstavlja del kategorizirane občinske ceste z oznako LC 428 041, varstveni pas vodotoka
- 981/56 – zemljišče predstavlja del kategorizirane občinske ceste z oznako LC 428 041, varstveni pas vodotoka, varstvo zemljišč, trajno namenjenih kmetijski proizvodnji (I. območje kmetijskih zemljišč)
- 981/58 – zemljišče predstavlja del kategorizirane občinske ceste z oznako LC 428 041, varstveni pas vodotoka, varstveni pas elektrovida, varstvo zemljišč, trajno namenjenih kmetijski proizvodnji (I. območje kmetijskih zemljišč)

PROSTORSKI UKREPI

5.1. Vrste prostorskih ukrepov:

zakonita predkupna pravica občine: Odlok o območju predkupne pravice na nepremičninah na območju občine Tržič (Ur. l. RS, št. 37/03) – velja za stavbna zemljišča in infrastrukturo
začasni ukrepi za zavarovanje:

6. PODATKI O VAROVANJU IN OMEJITVAH PO POSEBNIH PREDPISIH

Opozorilo: podatki pod to točko se navajajo do vzpostavitve zbirke pravnih režimov

Območja, ki so s posebnim aktom oziroma predpisom o zavarovanju opredeljena kot varovana območja:

- vrsta varovanega območja: zemljišča parc. št. 981/54, 981/56 in 981/58 predstavljajo del kategorizirane občinske ceste z oznako LC 428 041
- predpis oziroma akt o zavarovanju: Odlok o kategorizaciji občinskih cest v Občini Tržič (Ur. l. RS, št. 8/01, 6/02, 23/03, 46/02, 7/03)

7. OPOZORILO GLEDE VELJAVNOSTI POTRDILA O NAMENSKI RABI ZEMLJIŠČA:

Potrdilo o namenski rabi zemljišča velja do uveljavitve sprememb prostorskega akta.

8. PODATKI V ZVEZI S SPREMEBAMI IN DOPOLNITVAMI OZIROMA PRIPRAVO NOVIH PROSTORSKIH AKTOV

*program priprave prostorskega akta: Sklep o začetku priprave sprememb in dopolnitev Odloka o spremembah in dopolnitvah prostorskih sestavin dolgoročnega družbenega plana občine Tržič (Ur. l. RS, 109/99, 93/01) objavljen v Ur. l. RS, št. 66/07, Sklep o začetku postopka priprave sprememb in dopolnitev treh PUP-ov, objavljen v Ur. l. RS, št. 5/08

**faza priprave/ predviden rok sprejema: december 2008

morebitni drugi podatki glede priprave prostorskih aktov:

9. PRILOGA POTRDILA O NAMENSKI RABI ZEMLJIŠČA:

kopija kartografskega dela prostorskega akta: kartografski del Odloka o prostorskih ureditvenih pogojih za območje občine Tržič (Ur. l. RS, št. 8/94, 114/00, 93/01, 71/05, 121/05, 75/08), list št. 18

10. PLAČILO UPRAVNE TAKSE

- Takse prosto.

Pripravila:

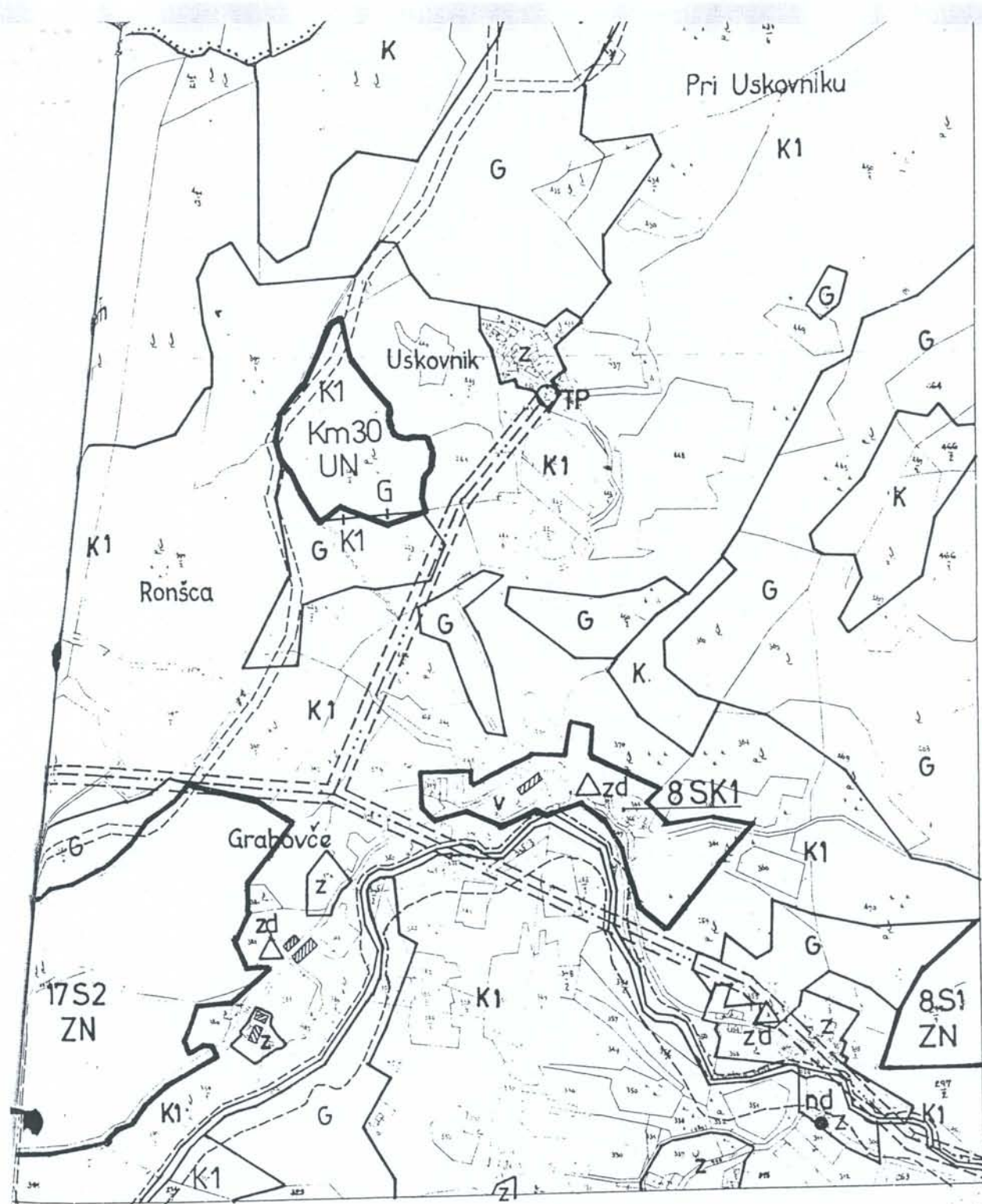
Svetovalec I:
Mojca Švajger, dipl. upr. org.



Žig:

Odgovorna oseba:

Vodja Urada za urejanje prostora:
Jasna Kavčič, univ. dipl. inž. grad.



Fotopomanjšava katastrskih načrtov 1:2880, montaža in opis:
 Inštitut za geodezijo in fotogrametrijo, Ljubljana 1979
 Izdala: Geodetska uprava Kranj

PUP TRŽIČ

18

SPREMEMBE IN DOPOLNITVE OKTOBER 2000

2000/10

VARSTVO NATAVNE IN KULTURNE DOBROČINE

- KSRIP**
 Kumuško Savnjski regijski park
 naravni spomenik
 arhitektski spomenik I. stopnje
 arhitektski spomenik II. stopnje
 umetnostni spomenik
 arhitektski spomenik
 zgodovinski spomenik
 spomenik naravnih vrednot
 arhitektski spomenik
 umetnostna dediščina
 etnološka dediščina
 zgodovinska dediščina

INFRASTRUKTURA

- predvidene rekonstrukcije cest
 elektrifikacija
 plinovod

POGOJI ZA OBLIKOVANJE

- gradbena črta
 območje varovanja pogleda
 prostorska omejitava - območje varovanih pogledov
 varovani rob naseља
 varovana naravna oblika terena - jela, lesišča
 varovane živice
 posamični drevesi, drevored
 varovana značilna orientacija stropov
 odsek s predpisano orientacijo stropa
 objeki krajovno značilne arhitekture
 uradi
 nove parcelne meje

UREDITVENE ENOTE

- e odružinska zasedliva
 vd vrstne hiše in dvojk
 bs stanovanjski bloki in stolpn
 d delavnice in proizvodne hale
 x posamični objekti s svojstvenim oblikovanjem
 vj vaška jedro
 v vis
 w poobliški objekti
 p parki in mestna funkcionalna zbiranja
 de območja s posebnostjo
 ni kulturno spomeniški rezervat

VODROGOPODAVRSKI UREDITVE

- varstveni pas vodotoka
 varstveni pas - kmetijsko
 (obvezno izločiti deljivostnega plana 1:5)
 drugi pas - žrnji
 (obvezno izločiti deljivostnega plana 1:10)
 potokulini na pitne vode

LEGENDA

RAZMEJITVE IN OZNAKE

- MEJA OBMOČJA, KI SE UREJA S PROSTORSKIMI UREDITVENIMI POGOJI
 MEJA OBMOČJA UREJANJA
 MEJA UREDITVENE ENOTE
 MEJA OBMOČJA VARSTVA (območje in vodnih vrvov)
 VARNOSTNE ŠIRŠEGA PROSTORA OKROG OZNAKE (družinska)
 INFRASTRUKTURNI VARSTVENI PASOVI OZ. REZERVATI
 oznaka predvidenega zavarovanja (predlog za zavarovanje)

- 19 oznaka naselja
 S oznaka priložne namembnosti območja urejanja
 1 zaporedna številka območja urejanja z isto namembnostjo - naseļju
 /2 zaporedna številka območja urejanja
 v oznaka ureditvene enote
 UN oznaka prostorskega izvedbenega načrta (UN - uredilveni načrt, ZN - razvidalni načrt)

MEJE IN OBLIKOVANJE

- območja za centralne dejavnosti
 območja za stanovanja
 območja za proizvodnjo
 območja za infrastrukturo
 območja za turizem
 območja za stanovanja in kmetijstvo
 območja za rekreacijo
 območja za poobliške hiše

NAMENOVOSTI POVRŠIN

- K kmetijska zemljišča
 G gozdno pr-šine
 V površine voda
 zadržana stavbna zemljišča (izven območja urejanja)

VARSTVENO VODA

- I. najbližji varstveni pas
 II. ožji varstveni pas
 III. širše varstveno območje

VARSTVO GOZDOV

- Gv varovalni gozdov
 Gn gozdovi posebnega namena



REPUBLIKA SLOVENIJA

UPRAVNA ENOTA TRŽIČ

<http://upravneenote.gov.si/trzic>, e: ue.trzic@gov.si

Trg svobode 18, 4290 TRŽIČ

t: 04 5952 100, f: 04 5952 140



Številka: 330-303/2008-33-3

Datum: 28.01.2009

Up.: MKGP-DN0009-P2

O B Č I N A T R Ž I Č			
Prejeto:	29-01-2009	DMB:	33
Šifra zadeve:	466-92/2005	Prit.:	
		Vred.:	

Upravna enota Tržič izdaja, na podlagi tretjega odstavka 22. člena Zakona o kmetijskih zemljiščih (Uradni list RS, št. 55/03 – uradno prečiščeno besedilo) in 180. člena Zakona o splošnem upravnem postopku (Uradni list RS, št. 24/06 – uradno prečiščeno besedilo, 105/06 – ZUS -1, 126/07 in 65/08), na zahtevo Občine Tržič, Trg svobode 18, Tržič, ki jo zastopa župan mag. Borut Sajovic, za promet s kmetijskimi zemljišči, gozdovi ali kmetijami, naslednje

P O T R D I L O

- Odobritev pravnega posla**, prodajne pogodbe št. 466-92/05-33, ki so jo dne 08.12.2008 dogovorili in sklenili: Andrej Švegel, roj. Boštjan Švegel, roj. Cecilija Švegel, roj. vsi stanujoči Lom pod Storžičem 35, Tržič ter Vinko Švegel, roj. stanujoč Lom pod Storžičem 5, Tržič, kot prodajalci in Občina Tržič, Trg svobode 18, Tržič, ki jo zastopa župan mag. Borut Sajovic, kot kupec, katere predmet sta tudi nepremičnini, parc. št. 981/56 cesta v izmeri 259 m² in sicer v tistem delu, kjer je v prostorskih planih občine Tržič opredeljena kot kmetijsko zemljišče ter parc. št. 981/58, cesta v izmeri 131 m², pripisani v vl. št. 387 k.o. Lom pod Storžičem, po določilih 6. alineje drugega odstavka 19. člena Zakona o kmetijskih zemljiščih, **ni potrebna**.
- Potrdilo je izdano na podlagi dokazil iz katerih izhaja, da gre za pridobitev kmetijskega zemljišča, na katerem se nahaja objekt, zgrajen v skladu z veljavnim prostorskih aktom in s predpisi o graditvi objektov.
- Potrdilo se izdaja zaradi zemljiškoknjižnega prenosa lastninske pravice in se v druge namene ne sme uporabljati.
- Na podlagi 1. točke 23. člena Zakona o upravnih taksah (Ur. list RS, št. 42/07 – ZUT-UPB3 in 126/07), je potrdilo takse prosto.

Rozman

Pripravila:
Marija Rozman
Višji referent I



M. Rogelj
Martina Rogelj Zupan
VODJA ODDELKA ZA KMETIJSKE,
GOSPODARSKE IN GRADBENE ZADEVE

VROČITI OBVEZNO OSEBNO:

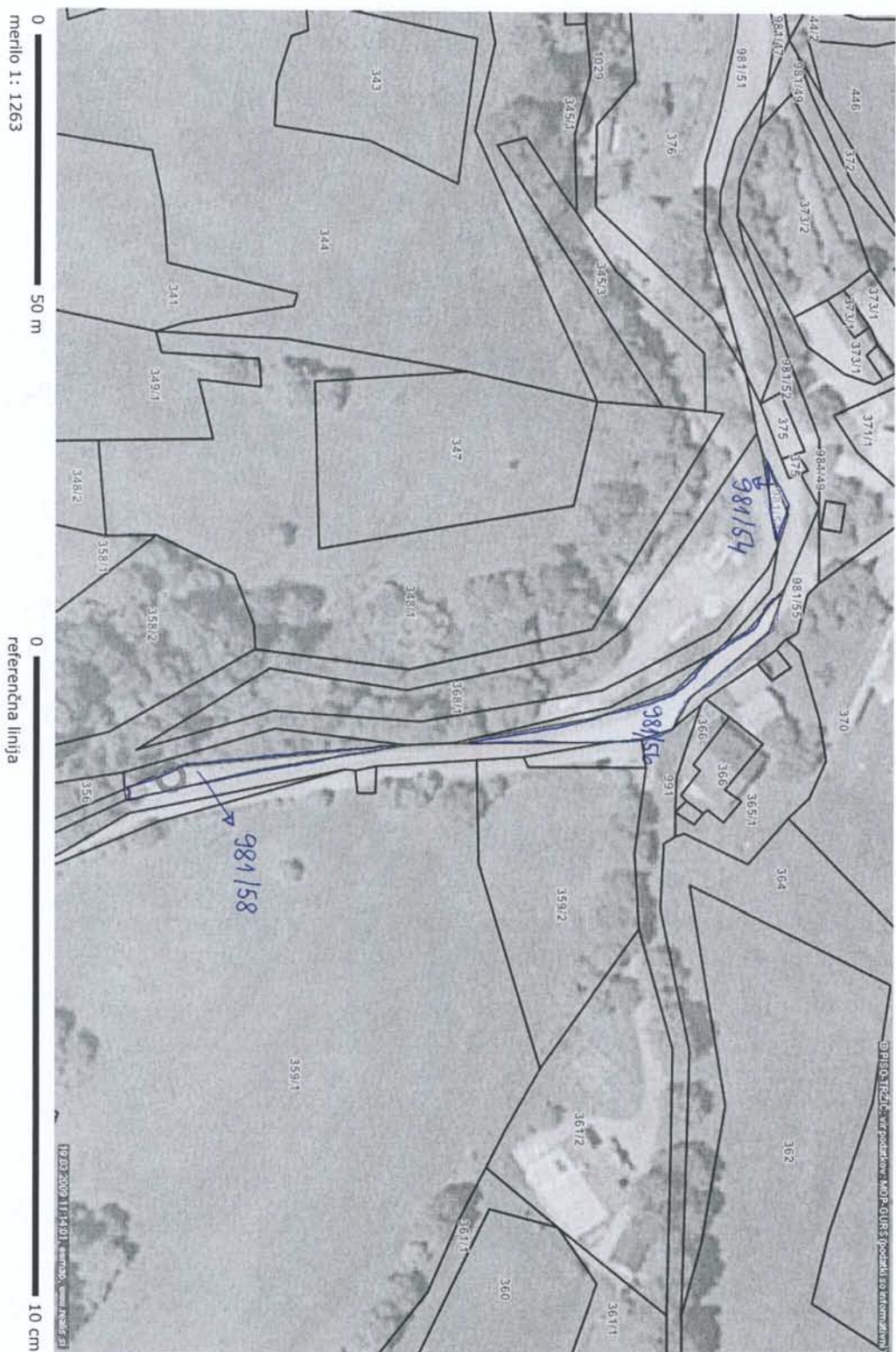
- Občina Tržič, Trg svobode 18, 4290 Tržič

VLOŽITI:

- ⊖ v zadevo



Zemljiški kataster



OZNAČENA LOKACIJA: y=450210, x=136190.4

0 50 m
merilo 1: 1263

0 10 cm
referenčna linija

<http://www.geoportal.net/piso/>; čas izpisa: 19. marec 2009 11:13:59; uporabnik: simona.seliskar@trzic.si

Numerično merilo je veljavno, če znaša dolžina referenčne linije 10 cm. Grafično merilo je veljavno v vsakem primeru.

© PISO-TRZİČ, vir podatkov: MOP-GURS (podatki so informativni). Vir podatkov o parcelah: Geodetska uprava RS, december 2008