

LEGENDA

2. PREGLEDNA KARTA OBČINE S PRIKAZOM OSNOVNE NAMENSKE RABE IN KLJUČNIH OMREŽIJ GOSPODARSKE JAVNE INFRASTRUKTURE

● ● ● ● ●	Meja občine				
OBMOČJA OSNOVNE NAMENSKE RABE PROSTORA		KLJUČNA OBMOČJA PROMETNE INFRASTRUKTURE		KLJUČNA OMREŽJA GOSPODARSKE JAVNE INFRASTRUKTURE	
	I. STAVBNA ZEMLJIŠČA		Avtoceste in hitre ceste s priključki		Prenosni cevovodi za pitno vodo
	II. KMETJSKA ZEMLJIŠČA		Ostale državne ceste		Prenosni cevovodi za odpadno vodo
	III. GOZDNA ZEMLJIŠČA		Lokalne ceste		Prenosni elektroenergetski vodi
	IV. VODE		Kolesarske poti		Prenosni plinovodi
	V. DRUGA ZEMLJIŠČA		Železnice		Prenosni naftovodi

3. PRIKAZ OBMOČIJ ENOT UREJANJA PROSTORA TER OSNOVNE OZIROMA PODROBNEJŠE NAMENSKE RABE PROSTORA

	Meja območja enote urejanja prostora		I. Območja proizvodnih dejavnosti		F. Območja za potrebe obrambe v naselju
	Meja območja enote urejanja prostora (določena na podlagi topografskih podatkov)		IP. Površine za industrijo		A. Površine razpršene poselitve
	Meja manjšega območja znotraj enote urejanja prostora		IG. Gospodarske cone		K1. Najboljša kmetijska zemljišča
● ● ● ● ●	Meja občine		IK. Površine z objekti za kmetijsko proizvodnjo		K2. Druga kmetijska zemljišča
OBMOČJA OSNOVNE NAMENSKE RABE PROSTORA			B. Posebna območja		G. Gozdna zemljišča
	I. STAVBNA ZEMLJIŠČA		BT. Površine za turizem		V. Površinske vode
	II. KMETJSKA ZEMLJIŠČA		BD. Površine drugih območij		VC. Celinske vode
	III. GOZDNA ZEMLJIŠČA		BC. Športni centri		VM. Morje
	IV. VODE		Z. Območje zelenih površin		VI. Območja vodne infrastrukture
	V. DRUGA ZEMLJIŠČA		ZS. Površine za oddih, rekreacijo in šport		OBMOČJA DRUGIH ZEMLJIŠČ
OBMOČJA PODROBNEJŠE NAMENSKE RABE PROSTORA			ZP. Parki		L. Območja mineralnih surovin
	S. Območja stanovanj		ZD. Druge urejene zelene površine		LN. Površine nadzemnega pridobivalnega prostora
	Sse. Stanovajske površine (e - enodružinska gradnja)		ZK. Pokopališča		LP. Površine podzemnega pridobivalnega prostora s površinskim vplivom, ki onemogoča drugo rabo
	Ssa. Stanovajske površine (a - območje stanovanjskih površin)		P. Območja prometnih površin		N. Območja za potrebe varstva pred naravnimi in drugimi nevarnostmi
	Ss. Stanovajske površine (s - območje stanovanjske strnjene gradnje pretežno enodružinskih hiš)		PC. Površine cest		f. Območja za potrebe obrambe zunaj naselja
	Ssv. Stanovajske površine (v - večstanovanjska gradnja)		PŽ. Površine železnice		OO. Ostala območja
	SK. Površine podeželskega naselja		PL. Letališča		
	SKj. Površine podeželskega naselja - vaško jedro		PH. Heliporti		
	C. Območja centralnih dejavnosti		PR. Pristanišča		
	CU. Orednja območja centralnih dejavnosti		PO. Ostale prometne površine		
	CD. Druga območja centralnih dejavnosti		T. Območja telekomunikacijske infrastrukture		
	CDk. Druga območja centralnih dejavnosti (k - kulturne in verske dejavnosti)		E. Območja energetske infrastrukture		
	CDz. Druga območja centralnih dejavnosti (z - zdravstvo in socialno varstvo)		O. Območja okoljske infrastrukture		
	CDi. Druga območja centralnih dejavnosti (i - vzgojne in izobraževalne dejavnosti)				

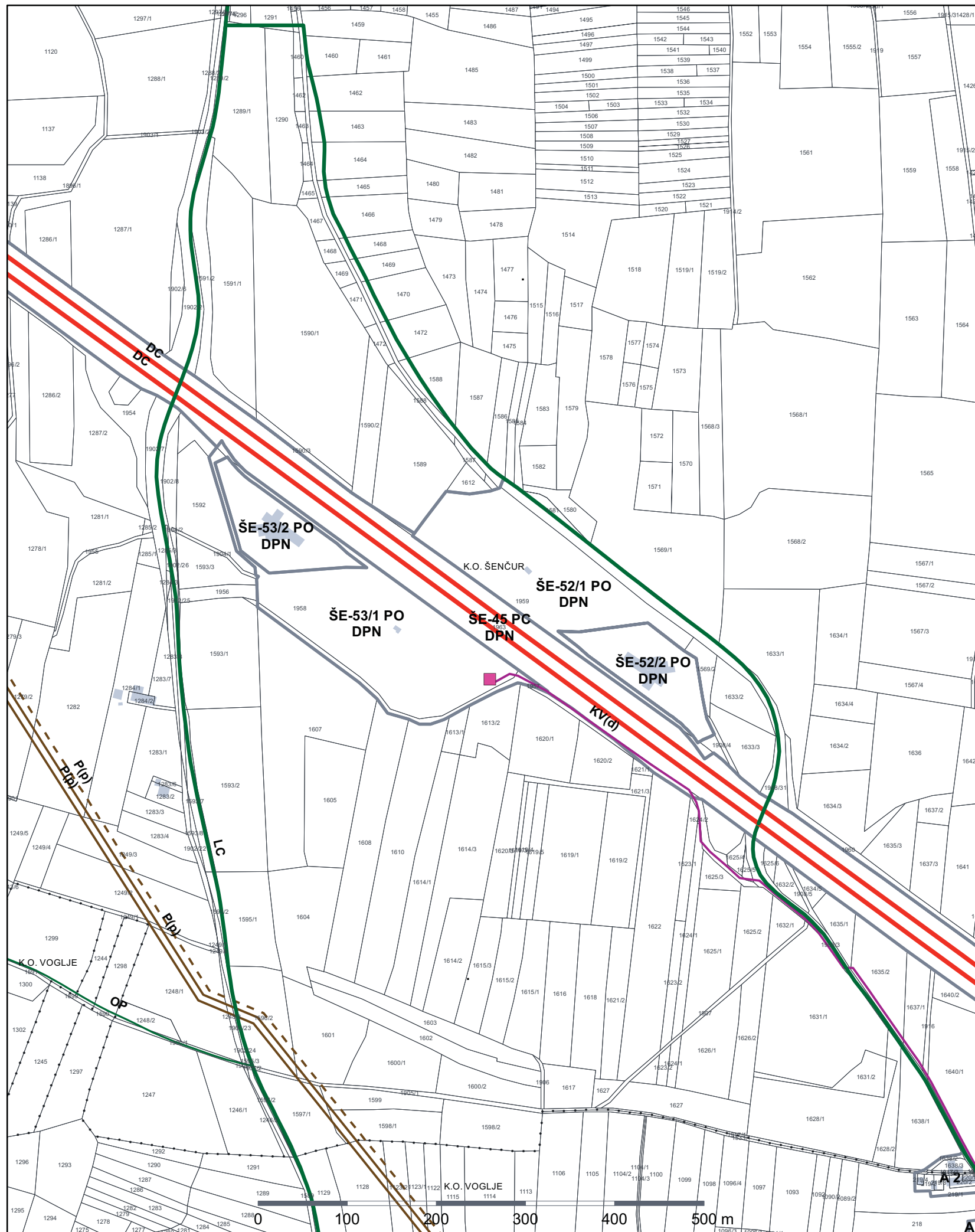
4. PRIKAZ OBMOČIJ ENOT UREJANJA PROSTORA IN GOSPODARSKE JAVNE INFRASTRUKTURE

	Meja območja enote urejanja prostora		OBSTOJEČE		PREDVIDENO		Komunikacijski vodi in energetski vodi, vodi okoljske infrastrukture ter drugi gradbeno inženirski objekti (pid = prenosnodistribucijski)
	Meja območja enote urejanja prostora (določena na podlagi topografskih podatkov)			Vpigi	Vpigi		Cevovodi za pitno vodo (pid)
	Meja manjšega območja znotraj enote urejanja prostora			Vpigi	Vpigi		Cevovodi za odpadno vodo (pid)
● ● ● ● ●	Meja občine			Vpigi	Vpigi		Cevovodi za tehnološko vodo (pid)
Prometna infrastruktura				Dvigi	Dvigi		Elektroenergetski vodi - daljnovodi (pid)
	DC. Avtoceste in hitre ceste s priključki			Kvigi	Kvigi		Elektroenergetski vodi - kablovodi (pid)
	DP. Ostale državne ceste			Psigi	Psigi		Plinovodi (pid)
	LC. Lokalne ceste			Tsigi	Tsigi		Naftovodi (p)
	OP. Kolesarske in druge poti			Tsigi	Tsigi		Cevovodi za topla vodo, paro in stlačen zrak (d)
	Ž. Železnice			Tsigi	Tsigi		Komunikacijski vodi (d)
	Ž. Železnice			Tsigi	Tsigi		Objekti elektroenergetskega omrežja - transformatorska postaja
	Ž. Železnice			Tsigi	Tsigi		Objekti omrežja za pitno vodo - vodotran
	Ž. Železnice			Tsigi	Tsigi		Objekti omrežja za pitno vodo - črpalnice
	Ž. Železnice			Tsigi	Tsigi		Objekti omrežja za odpadno vodo - prečrpalnice
	Ž. Železnice			Tsigi	Tsigi		Objekti plinovodnega omrežja - merno redukcijska postaja

OPOMBA: VSEBINE, KI SO OZNAČENE SVETLEJŠE, NISO PRIKAZANE V OPNI!

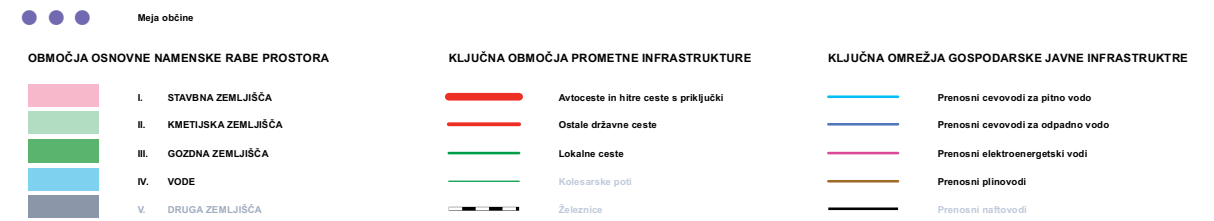
IZSEK IZ VELJAVNEGA OBČINSKEGA PROSTORSKEGA AKTA
Prikaz območij enot urejanja prostora in osnovne oziroma podrobnejše namenske rabe prostora
LIST št. 0.1

M1:5000



LEGENDA


2. PREGLEDNA KARTA OBČINE S PRIKAZOM OSNOVNE NAMENSKE RABE IN KLJUČNIH OMREŽIJ GOSPODARSKE JAVNE INFRASTRUKTURE



3. PRIKAZ OBMOČIJ ENOT UREJANJA PROSTORA TER OSNOVNE OZIROMA PODROBNEJŠE NAMENSKE RABE PROSTORA



4. PRIKAZ OBMOČIJ ENOT UREJANJA PROSTORA IN GOSPODARSKE JAVNE INFRASTRUKTURE



OPOMBA: VSEBINE, KI SO OZNAČENE SVETLEJŠE, NISO PRIKAZANE V OPNI