






Vir: DIGITALNI ORTO-FOTO NAČRT - Geodetska uprava RS, 2006

## LEGENDA

-  MEJA OPPN
-  MEJA ENOTE UREJANJA PROSTORA IZ OPN
-  Ure1  
UREJEVALNA ENOTA

Ue1	9.030 m <sup>2</sup>
Ue2	9.482 m <sup>2</sup>

## IZRAČUN POVRŠIN

1.0 OBMOČJE OPPN	18.512 m <sup>2</sup>
OBSTOJEČI OBJEKTI BS (RUŠITI) / ZEMLIŠČE	2 / 18.512 m <sup>2</sup>
PREDVIDENI OBJEKTI BS / ZEMLIŠČE	2 / 18.512 m <sup>2</sup>

Pridobljeni podatki: OPN OBČINE ŠENČUR - Uradno glasilo slovenskih občin, št. 7/2011 z dne 18.3.2011



PROSTORSKI AKT:	OBČINSKI PODROBNI PROSTORSKI NAČRT
NAZIV PROSTORSKEGA AKTA:	OBČINSKI PODROBNI PROSTORSKI NAČRT ZA PROSTORSKO UREDITEV SKUPNEGA POMENA ZA OBOJESTRANSKI BENCINSKI SERVIS NA POČIVALIŠČU VOKLO OB AVTOCESTI A2 KARAVANKE - OBREŽJE, ODSEK LJUBLJANA - KRANJ
PRIPRAVLJAVEC:	OBČINA ŠENČUR
POBUDNIK / NAROČNIK:	PETROL SLOVENSKA ENERGETSKA DRUŽBA d.d., Dunajska cesta 50, 1527 LJUBLJANA
IZDELOVALEC:	LOCUS d.o.o., Ljubljanska cesta 76, 1230 DOMŽALE
ODGOVORNI VODJA:	TOMAŽ KMET univ.dipl.inž.arh. ZAPS 0957 A
ŠTEVILKA PROJEKTA:	677
FAZA:	DOPOLNJNI OSNUTEK
DATUM:	OKTOBER 2011
VSEBINA RISBE:	OBMOČJE PODROBNEGA NAČRTA S PRIKAZOM NA DIGITALNEM ORTO-FOTO NAČRTU
MERILO:	1 : 5000
LIST ŠTEVILKA:	1