



**O B Č I N A**  
**SLOVENSKA BISTRICA**  
**O b č i n s k i s v e t**

**14. redna seja občinskega sveta**  
**dne 27. maja 2021**

**Gradivo za 15.b točko dnevnega reda**

**ZADEVA: b/ Predlog za izvzem iz statusa zemljišča javno dobro;**

Poročevalka: Janja Tkavc Smogavec, vodja Oddelka za splošne in pravne zadeve



**O B Č I N A**  
**SLOVENSKA BISTRICA**

---

**O b č i n s k a u p r a v a**  
Oddelek za splošne in pravne zadeve

**Kolodvorska ulica 10, 2310 Slovenska Bistrica**

---

**telefon:** h.c. + 386 2 / 843 28 00, 843 28 10 **fax:** + 386 2 / 81 81 141 **e-mail:** [obcina@slov-bistrica.si](mailto:obcina@slov-bistrica.si)  
**uradna spletna stran** <http://www.slovenska-bistrica.si>

---

**Številka: 478-2/2021- -0207**

Datum: 11.5.2021

**O B Č I N A**  
**SLOVENSKA BISTRICA**  
**O b č i n s k i s v e t**

**ZADEVA: b/ Predlog za izbris zaznambe statusa zemljišča grajeno javno dobro lokalnega pomena – občinska cesta na nepremičninah:**

- parc. št. 778/3, k.o. 745 – Kovača vas: 455m<sup>2</sup>, grajeno javno dobro lokalnega pomena – občinska cesta;
- parc. št. 679/2, k.o. 742 – Zgornja Polskava: 43 m<sup>2</sup>, grajeno javno dobro lokalnega pomena – občinska cesta;
- parc. št. 362/16, k.o. 747 – Pokošje: 85m<sup>2</sup>, grajeno javno dobro lokalnega pomena – občinska cesta;
- parc. št. 1458/2, k.o. 751 – Črešnjevci, 204 m<sup>2</sup>, grajeno javno dobro lokalnega pomena – občinska cesta.

**I. PREDLAGATELJ**

Župan dr. Ivan ŽAGAR

**II. DELOVNO TELO, PRISTOJNO ZA OBRAVNAVO**

Odbor za gospodarstvo in proračun

**III. VRSTA POSTOPKA**

Enofazni

#### **IV. PRAVNE PODLAGE ZA SPREJEM**

- Stvarnopravni zakonik (Uradni list RS, št. 87/02, 91/13 in 23/20)
- Zakon o javnih financah (Uradni list RS, št. 11/11 – uradno prečiščeno besedilo, 14/13 – popr., 101/13, 55/15 – ZFisP, 96/15 – ZIPRS1617, 13/18 in 195/20 – odl. US);
- Zakon o stvarnem premoženju države in samoupravnih lokalnih skupnosti (Uradni list RS št. 11/18 in 79/18);
- Uredba o stvarnem premoženju države in samoupravnih lokalnih skupnostih (Uradni list RS, št. 31/18);
- Zakon o urejanju prostora (Uradni list RS, št. 61/17);
- Zakon o lokalni samoupravi (Uradni list RS, št. 94/07 – uradno prečiščeno besedilo, 76/08, 79/09, 51/10, 40/12 – ZUJF, 14/15 – ZUUFJO, 11/18 – ZSPDSL-1, 30/18, 61/20 – ZIUZEOP-A in 80/20 – ZIUOOPE);
- Statut občine Slovenska Bistrica (Uradni list RS, št. 79/19).

#### **V. NAMEN, CILJI SPREJEMA**

Zaradi izvedbe premoženjsko pravnih postopkov za prenos zemljišča na RS, prodaje oz. menjave zemljišč, v skladu z Zakonom in Uredbo o razpolaganju z nepremičninami predlagamo izbris zaznambe statusa zemljišča grajeno javno dobro lokalnega pomena – občinska cesta na nepremičninah:

- parc. št. 778/3, k.o. 745 – Kovača vas: 455m<sup>2</sup>, grajeno javno dobro lokalnega pomena – občinska cesta;
- parc. št. 679/2, k.o. 742 – Zgornja Polskava: 43 m<sup>2</sup>, grajeno javno dobro lokalnega pomena – občinska cesta;
- parc. št. 362/16, k.o. 747 – Pokošje: 85m<sup>2</sup>, grajeno javno dobro lokalnega pomena – občinska cesta;
- parc. št. 1458/2, k.o. 751 – Črešnjevce, 204 m<sup>2</sup>, grajeno javno dobro lokalnega pomena – občinska cesta.

Prikaz situacij je razviden iz orto foto posnetkov v prilogi.

Na podlagi sklepa Občinskega sveta bo Občinska uprava občine Slovenska Bistrica izdala ustrezno odločbo v skladu z Zakonom o urejanju prostora (Uradni list RS, št. 61/17). Po pravnomočnosti te odločbe se bo v zemljiški knjigi izvršil izbris zaznambe statusa zemljišča grajeno javno dobro lokalnega pomena – občinska cesta, na zgoraj navedenih nepremičninah.

#### **VI. FINANČNE POSLEDICE**

Sprejetje predlaganega sklepa nima neposrednih finančnih posledic za občinski proračun.

#### **VII. PREDLOG SKLEPA**

Občinskemu svetu predlagamo, da obravnava predloženo gradivo, o njem razpravlja ter sprejme naslednje sklep:

Občinski svet Občine Slovenska Bistrica je na podlagi 21. člena Zakona o lokalni samoupravi (Uradni list RS, št. 94/07 – uradno prečiščeno besedilo, 76/08, 79/09, 51/10, 40/12 – ZUJF, 14/15 – ZUUJFO, 11/18 – ZSPDSL-1, 30/18, 61/20 – ZIUZEOP-A in 80/20 – ZIUOOPE) in 245. člena Zakona o urejanju prostora (Uradni list RS, št. 61/2017) na ..... redni seji, dne ....., sprejel naslednji

## ***S K L E P***

### ***I.***

S tem sklepom se izbriše zaznamba statusa zemljišča grajeno javno dobro lokalnega pomena – občinska cesta na nepremičninah:

- parc. št. 778/3, k.o. 745 – Kovača vas: 455m<sup>2</sup>, Občina Slovenska Bistrica - grajeno javno dobro lokalnega pomena – občinska cesta;
- parc. št. 679/2, k.o. 742 – Zgornja Polskava: 43 m<sup>2</sup>, Občina Slovenska Bistrica - grajeno javno dobro lokalnega pomena – občinska cesta;
- parc. št. 362/16, k.o. 747 – Pokošje: 85m<sup>2</sup>, Občina Slovenska Bistrica - grajeno javno dobro lokalnega pomena – občinska cesta;
- parc. št. 1458/2, k.o. 751 – Črešnjevce, 204 m<sup>2</sup>, Občina Slovenska Bistrica - grajeno javno dobro lokalnega pomena – občinska cesta.

### ***II.***

Ta sklep začne veljati naslednji dan po objavi v Uradnem glasilu Slovenskih občin.

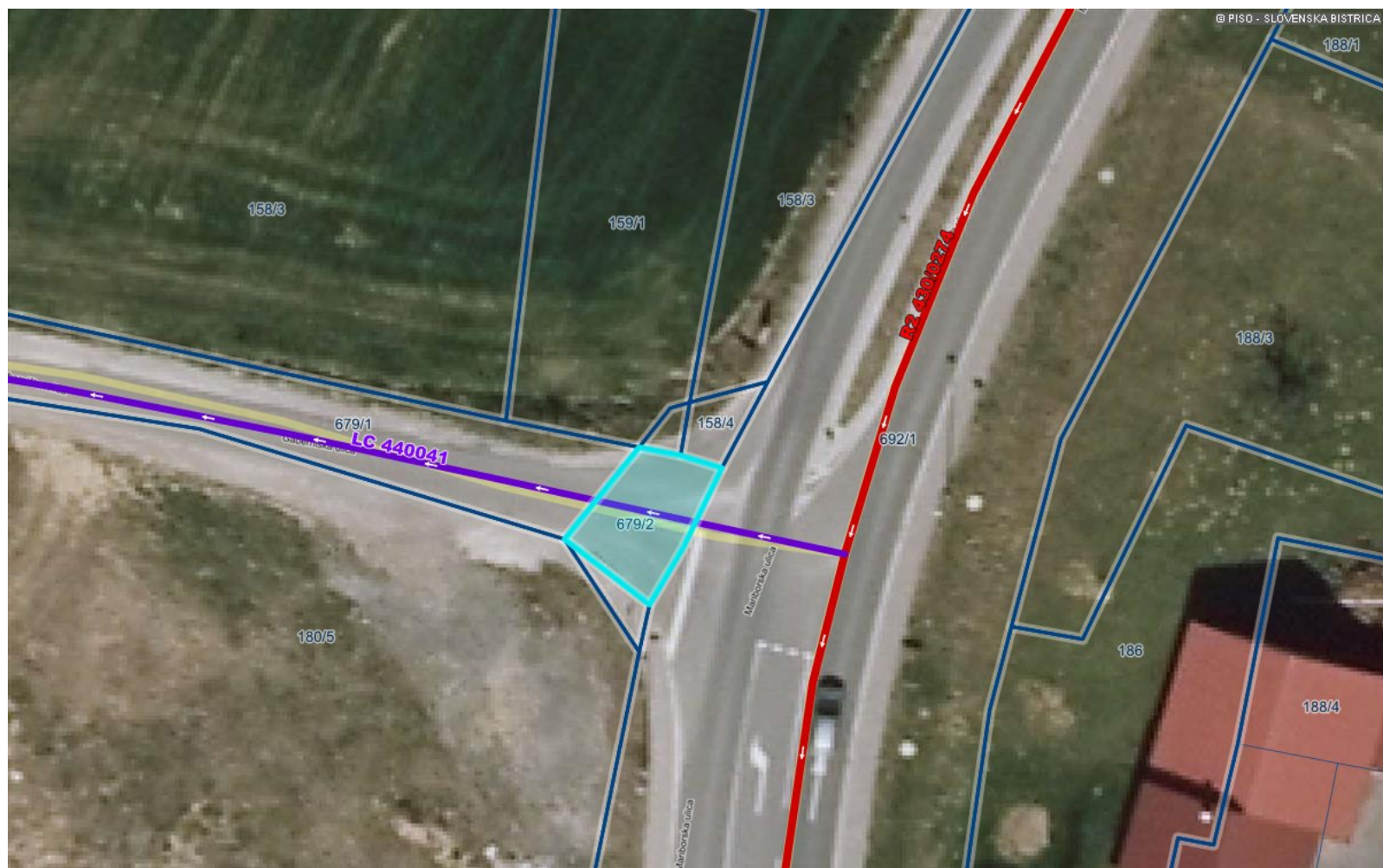
S spoštovanjem.

Janja TKAVC SMOGAVEC  
vodja oddelka  
za splošne in pravne zadeve

### **Priloge:**

-4 x orto foto posnetki

Infrastruktura (vir Ob ina) > Cestno omrežje (BCP)



LEGENDA:

Ceste

DRZAVNE CESTE

AC - avtocesta

HC - hitra cesta

G1, G2, R1, R2, R3, RT

OB INSKE CESTE

LZ - lokalne zbirne ceste

LK - lokalne krajevne ceste

LC - lokalne ceste

JP - javne poti

KJ - javne poti za kolesarje

LG - glavne mestne ceste

KAT- oznaka

ODSEK

Oznake cest

KAT- oznaka

ODSEK

Gozdne ceste

Gozdne ceste

Parcele

St.

0 20 m

0 10 cm

merilo 1: 407

referen na linija

OZNA ENA PARCELA: katastrska ob ina: 742-ZGORNJA POLSKAVA, parcela: 679/2

Infrastruktura (vir Ob ina) > Cestno omrežje (BCP)



LEGENDA:

Ceste

DRZAVNE CESTE

- AC - avtocesta
- HC - hitra cesta
- G1, G2, R1, R2, R3, RT

OB INSKE CESTE

- LZ - lokalne zbirne ceste
- LK - lokalne krajevne ceste
- LC - lokalne ceste
- JP - javne poti
- KJ - javne poti za kolesarje
- LG - glavne mestne ceste

KAT- oznaka

ODSEK

Oznake cest

KAT- oznaka

ODSEK

Gozdne ceste

— Gozdne ceste

Parcele

St.

0 50 m

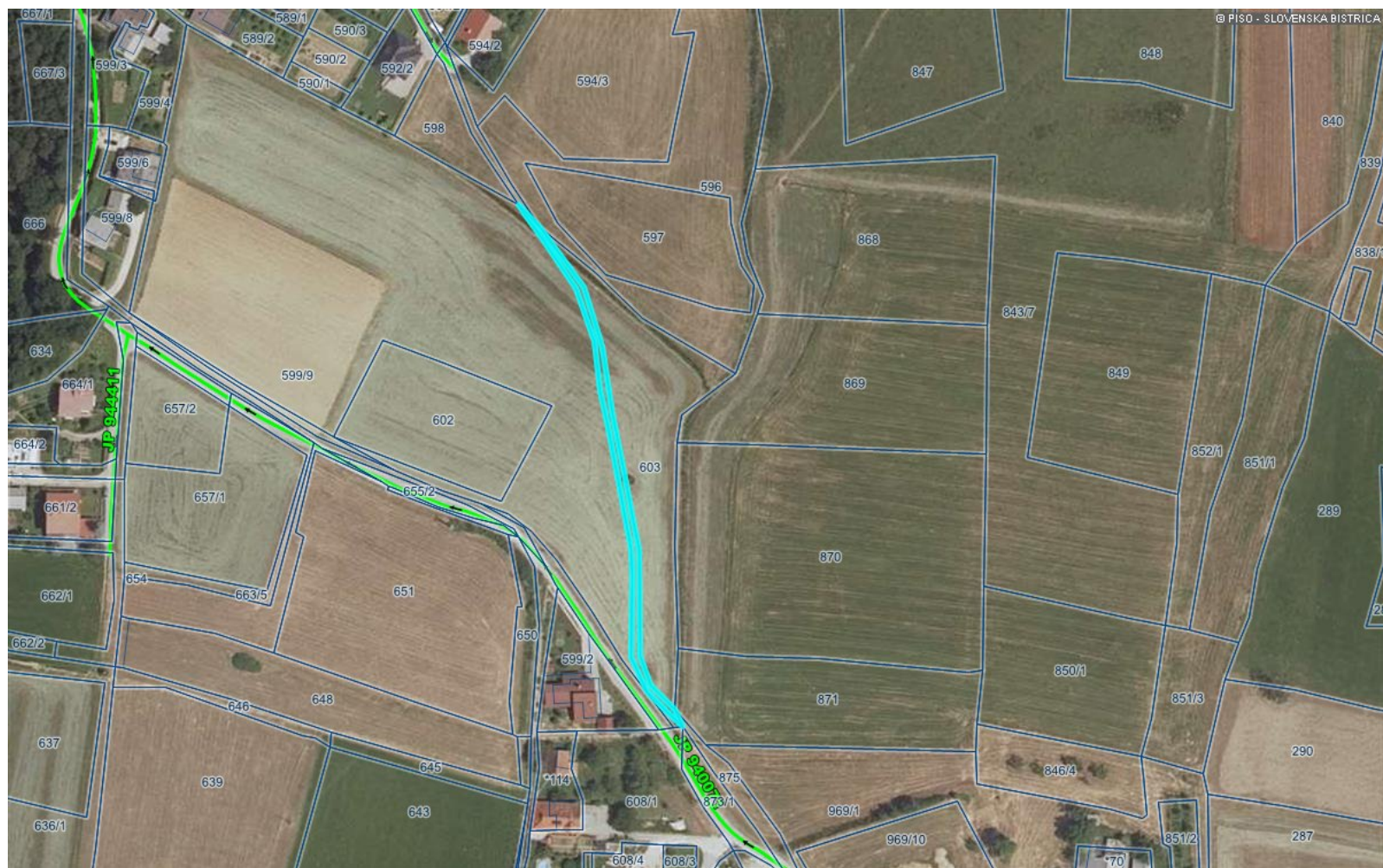
0 10 cm

merilo 1: 1479

referen na linija

OZNA ENA PARCELA: katastrska ob ina: 751- REŠNJEVEC, parcela: 1458/2

Infrastruktura (vir Ob ina) > Cestno omrežje (BCP)



LEGENDA:

- Ceste
- DRZAVNE CESTE
  - AC - avtocesta
  - HC - hitra cesta
  - G1, G2, R1, R2, R3, RT
  - OB INSKE CESTE
  - LZ - lokalne zbirne ceste
  - LK - lokalne krajevne ceste
  - LC - lokalne ceste
  - JP - javne poti
  - KJ - javne poti za kolesarje
  - LG - glavne mestne ceste
- KAT- oznaka
- ODSEK
- Oznake cest
- KAT- oznaka
- ODSEK
- Gozdne ceste
- Gozdne ceste
- Parcele
- St.

0 100 m

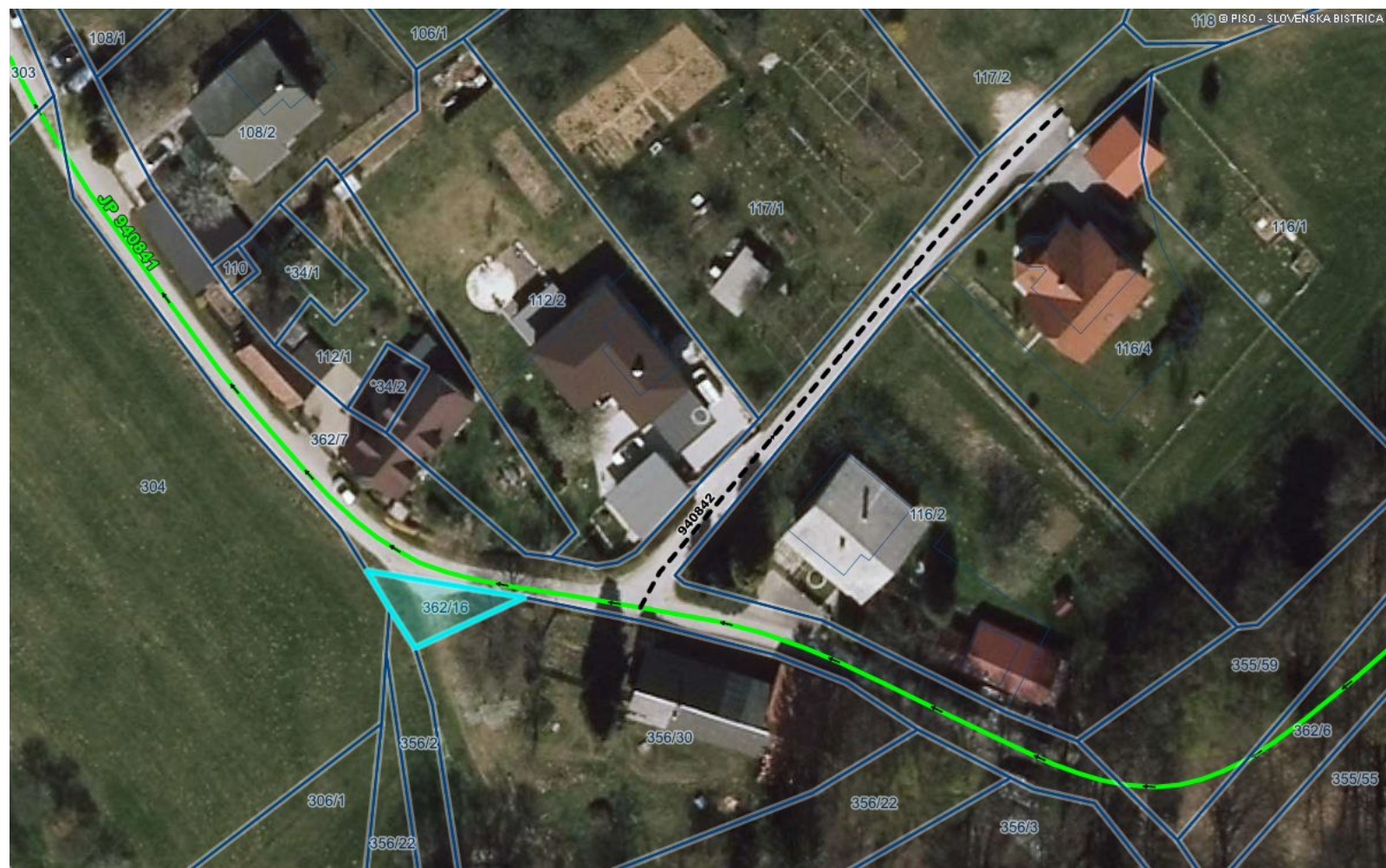
0 10 cm

merilo 1: 2477

referen na linija

OZNA ENA PARCELA: katastrska ob ina: 745-KOVA A VAS, parcela: 778/3

Infrastruktura (vir Ob ina) > Cestno omrežje (BCP)



LEGENDA:

Ceste

DRZAVNE CESTE

- AC - avtocesta
- HC - hitra cesta
- G1, G2, R1, R2, R3, RT

OB INSKE CESTE

- LZ - lokalne zbirne ceste
- LK - lokalne krajevne ceste
- LC - lokalne ceste
- JP - javne poti
- KJ - javne poti za kolesarje
- LG - glavne mestne ceste

KAT- oznaka

ODSEK

Oznake cest

KAT- oznaka

ODSEK

Gozdne ceste

Gozdne ceste

Parcele

- St.

0 20 m  
merilo 1: 815

0 10 cm  
referen na linija

OZNA ENA PARCELA: katastrska ob ina: 747-POKOŠE, parcela: 362/16