






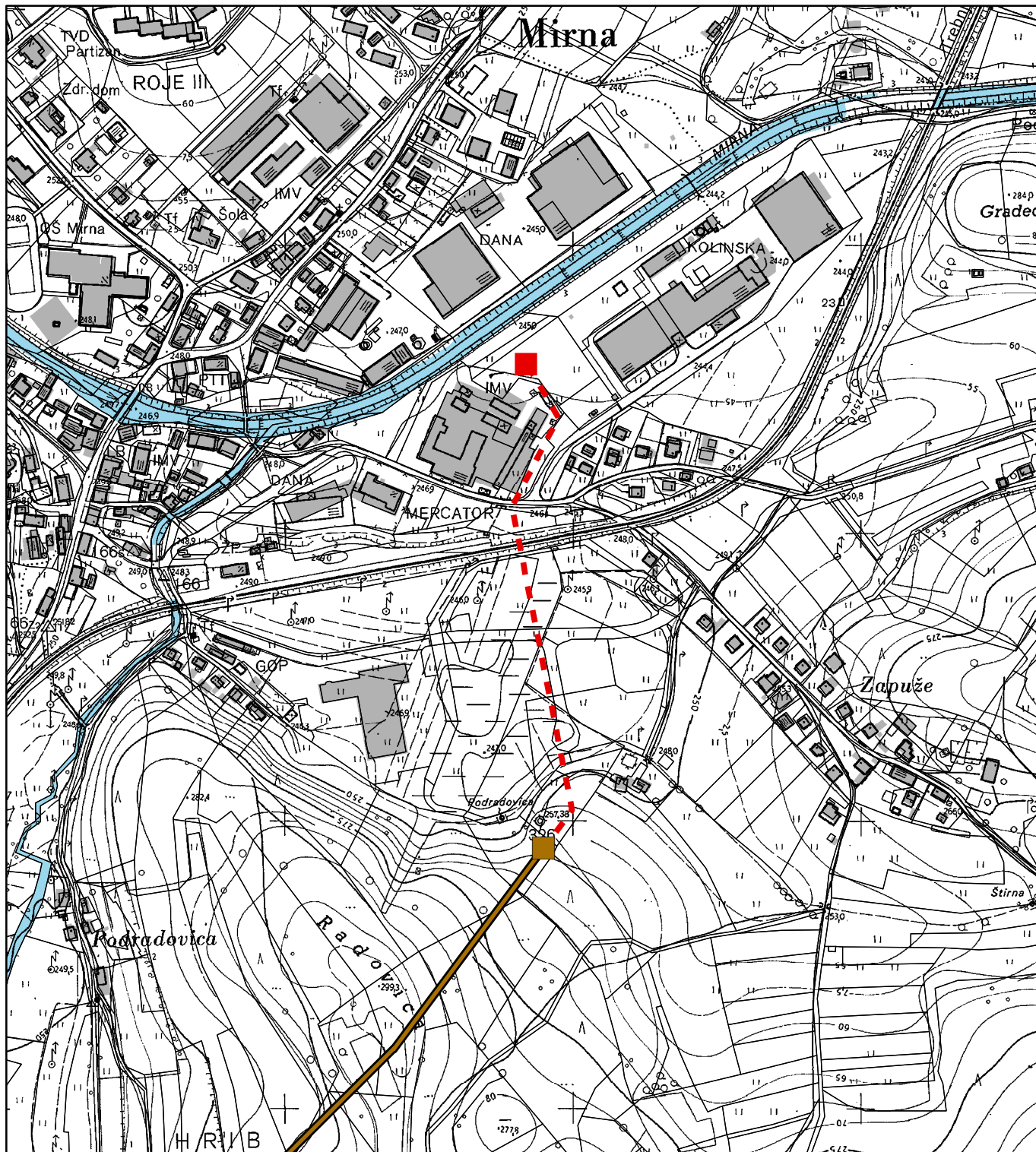


-  MRP Mirna
-  trasa magistralnega plinovoda iz LN
-  detalj iz situacije 3 grafičnega dela LN
-  meja Občine Mirna
-  kataster stavb (GURS)
-  TTN 5 (GURS)

 URBI d.o.o. , Oblikovanje prostora, Trnovski pristan 2, Ljubljana			
Naročnik:	Občina Mirna		
Projekt:	Spremembe in dopolnitve Lokacijskega načrta plinovoda za Posavje in Dolenjsko skozi Občino Trebnje (na območju Občine Mirna)		
Risba:	PREGLEDNA KARTA TRASE PLINOVODA V OBČINI MIRNA		
Odg. vodja projekta:	Judita Thaler, univ.dipl.inž.arh. ZAPS 1702 A		
Št. projekta:	1704	Merilo:	1:15.000
UGSO, št. 53/2017, nov. 2017		Št. lista:	1.1



- MRP Mirna - ukinitvev lokacije
- ukinitvev trase prenosnega plinovoda
- MRP Mirna - nova lokacija
- prenosni plinovod
- kataster stavb (GURS)
- celinske vode
- TTN 5 (GURS)



URBI d.o.o., Oblikovanje prostora, Trnovski pristan 2, Ljubljana

Naročnik: Občina Mirna

Projekt: Spremembe in dopolnitve Lokacijskega načrta plinovoda za Posavje in Dolenjsko skozi Občino Trebnje (na območju Občine Mirna)

Risba: PREGLEDNA KARTA TRASE PLINOVODA S PRIKAZANO SPREMEMBO

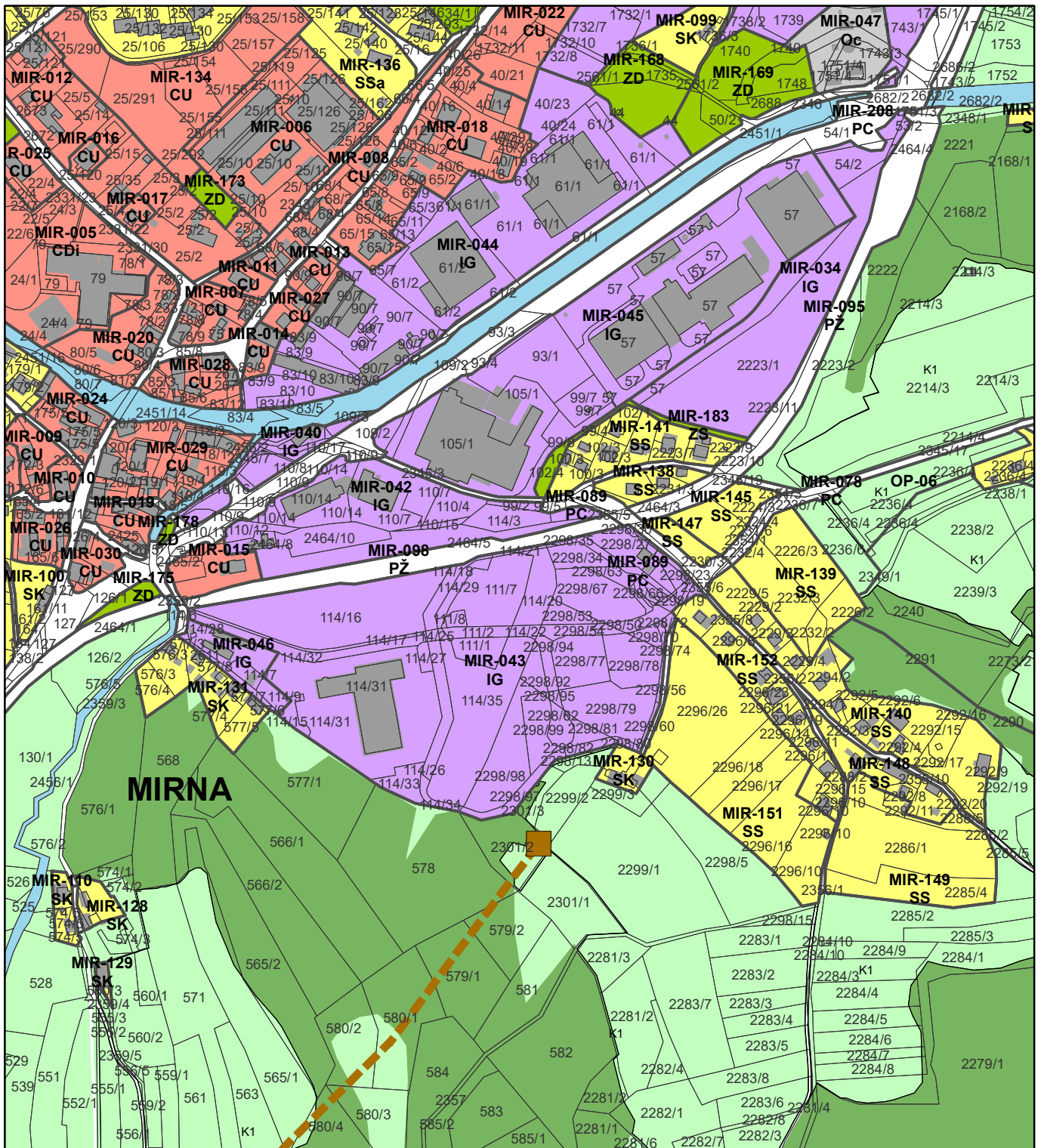
Odg. vodja projekta: Judita Thaler, univ. dipl. inž. arh.
ZAPS 1702 A

Št. projekta: 1702

Merilo: 1:5.000

UGSO, št. 53/2017, nov. 2017

Št. lista: 1.2



	MRP Mirna		B
	prenosni plinovod		C
	ZKP (GURS)		G
	kataster stavb (GURS)		Gv
			IG
			K1
			K2
			T, E, O
			P
			S
			VC
			Z
			meja EUP

URBI d.o.o., Oblikovanje prostora, Trnovski pristan 2, Ljubljana

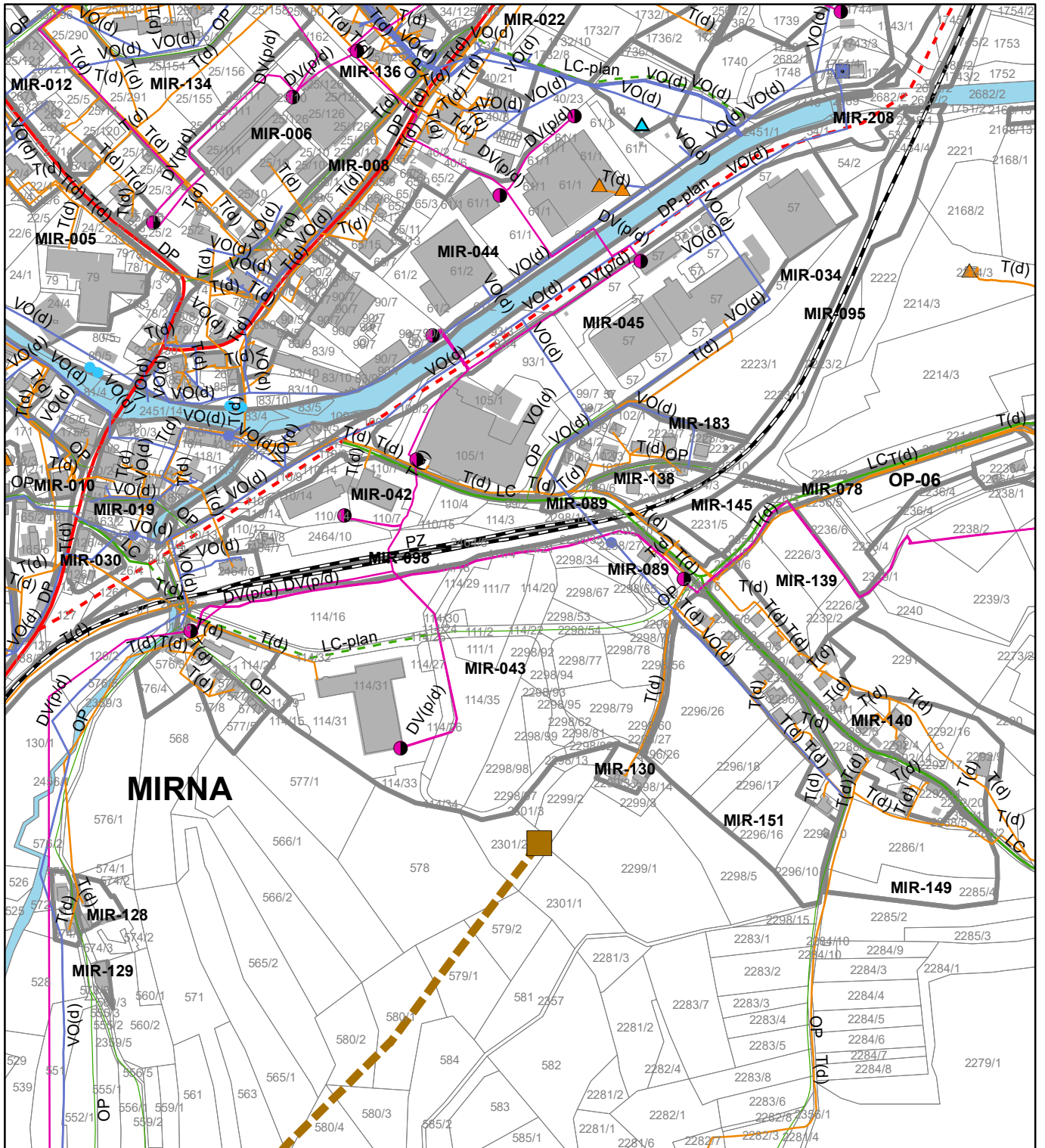
Naročnik: Občina Mirna

Projekt: Spremembe in dopolnitve Lokacijskega načrta plinovoda za Posavje in Dolenjsko skozi Občino Trebnje (na območju Občine Mirna)

Risba: Izsek iz kartografskega dela OPN s prikazom namenske rabe prostora in trase plinovoda

Odg. vodja projekta: Judita Thaler, univ. dipl. inž. arh. ZAPS 1702 A

Št. projekta: 1702 Merilo: 1:5.000
 UGSO, št. 53/2017, nov. 2017 Št. lista: 2



- | | |
|---|-----------------------|
| prenosni plinovod | ZKP (GURS) |
| DP - Ostale državne ceste | kataster stavb (GURS) |
| DP - plan | celinske vode |
| LC - Lokalne ceste | meja EUP |
| LC - plan | |
| OP - Kolesarske in druge poti | |
| PZ - Železnice | |
| VO (d) - Cevovodi za odpadno vodo | |
| DV (p/d) - Elektroenergetski vodi | |
| T (d) - Komunikacijski vodi | |
| MRP Mirna | |
| VP - zajetje | |
| VP - objekti vodne infrastrukture | |
| VP - razbremenilnik | |
| VO - čistilna naprava | |
| DV - transformatorska postaja | |
| T - objekti telekomunikacijske infrastrukture | |

URBI d.o.o., Oblikovanje prostora, Trnovski pristan 2, Ljubljana

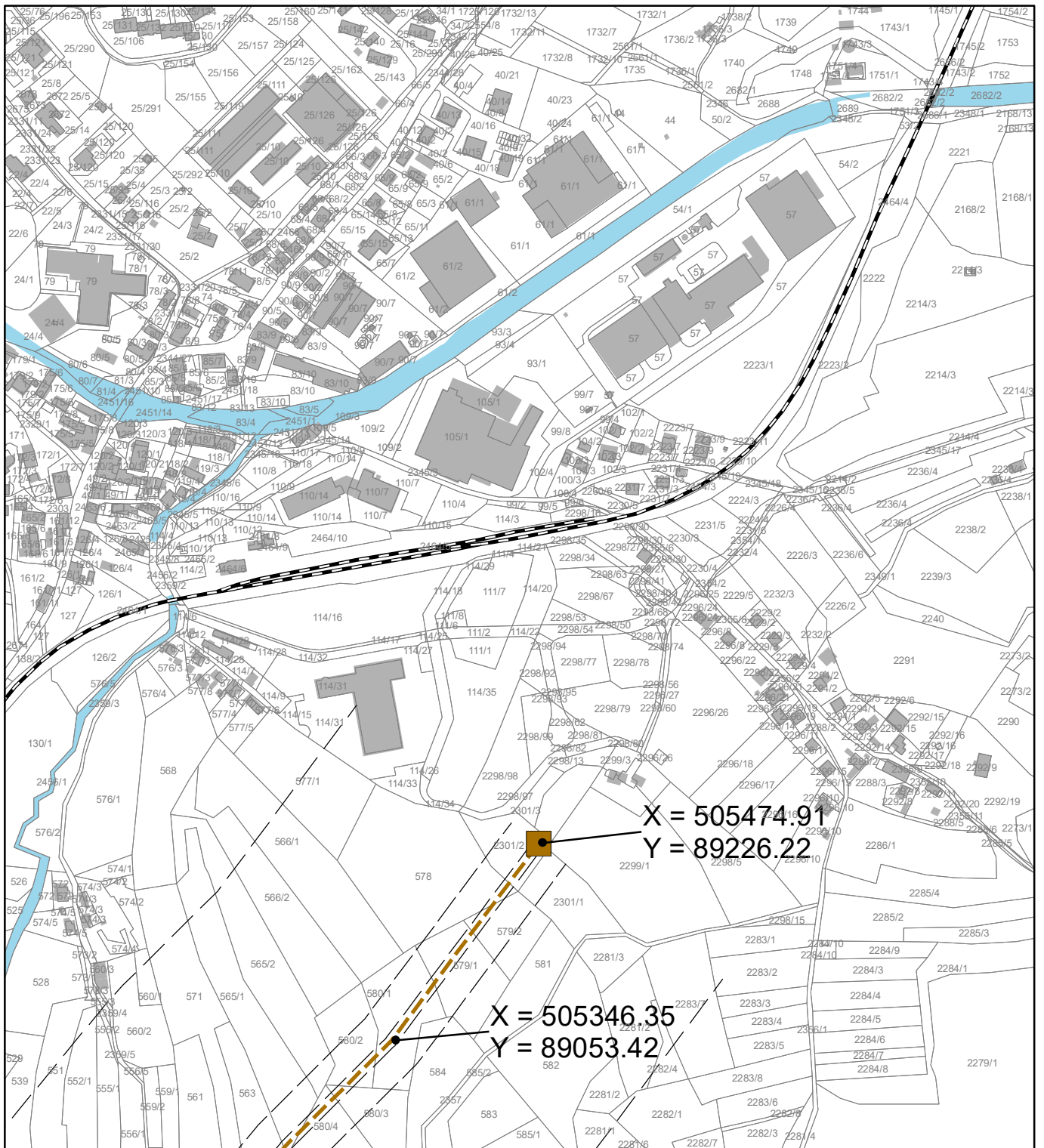
Naročnik: Občina Mirna

Projekt: Spremembe in dopolnitve Lokacijskega načrta plinovoda za Posavje in Dolenjsko skozi Občino Trebnje (na območju Občine Mirna)

Risba: Izsek iz kartografskega dela OPN s prikazom gospodarske javne infrastrukture in trase plinovoda

Odg. vodja projekta: Judita Thaler, univ. dipl. inž. arh.
ZAPS 1702 A

Št. projekta: 1702 Merilo: 1:5.000
UGSO, št. 53/2017, nov. 2017 Št. lista: 3



- MRP Mirna
- prenosni plinovod
- varstveni pasovi plinovoda (5 m, 30 m, 200 m)
- železnica
- ZKP (GURS)
- kataster stavb (GURS)
- celinske vode



URBI d.o.o., Oblikovanje prostora, Trnovski pristan 2, Ljubljana

Naročnik: Občina Mirna

Projekt: Spremembe in dopolnitve Lokacijskega načrta plinovoda za Posavje in Dolenjsko skozi Občino Trebnje (na območju Občine Mirna)

Risba: Ureditvena in količbena situacija s prikazom varstvenih pasov

Odg. vodja projekta: Judita Thaler, univ. dipl. inž. arh.
ZAPS 1702 A

Št. projekta: 1702 Merilo: 1:5.000
UGSO, št. 53/2017, nov. 2017 Št. lista: 4