



Številka: 032-0002/2019

Datum: 19. 2. 2019

**3. SEJA OBČINSKEGA SVETA OBČINE SLOVENSKE KONJICE,  
dne 27. 2. 2019**

ZADEVA:	<b>GRADIVO ZA 4. TOČKO SEJE OBČINSKEGA SVETA OBČINE SLOVENSKE KONJICE</b>
NASLOV:	<b>PREDLOG SKLEPA O USKLADITVI MEJ OBČINE SLOVENSKE KONJICE Z MEJAMI ZEMLJIŠKIH PARCEL</b>
PREDLAGATELJ:	<b>ŽUPAN</b>
PРАВNA PODLAGA:	- 27. člen Zakona o spremembah zakona o evidentiranju nepremičnin (ZEN-A) (Uradni list RS, št. 7/18) - 29. člena Zakon o lokalni samoupravi (Uradni list RS, št. 94/07 – uradno prečiščeno besedilo, 76/08, 79/09, 51/10, 40/12 – ZUJF, 14/15 – ZUUJFO, 11/18 – ZSPDSL-1 in 30/18) - 16. člen Statuta Občine Slovenske Konjice (Uradni list RS, št. 87/15, 12/16 – popravek in 69/17)
NAMEN:	<b>Predlog za sprejem</b>
STALIŠČE PRISTOJNEGA ODBORA / KOMISIJE:	Odbor za komunalno infrastrukturo, okolje in prostor je obravnaval predlog Sklepa o uskladitvi mej Občine Slovenske Konjice z mejami zemljiških parcel in ga potrjuje s pripombo, da se pripišejo k parcelnim številkam tudi površine ter ga predlaga v sprejem Občinskemu svetu.  Statutarno-pravna komisija potrjuje in predlaga občinskemu svetu sprejem Sklepa o uskladitvi mej Občine Slovenske Konjice z mejami zemljiških parcel.
POROČEVALEC:	<b>Boštjan Mlakar</b>
PREDLOG SKLEPA:	<b>Predlagam, da občinski svet sprejme Sklep o uskladitvi mej Občine Slovenske Konjice z mejami zemljiških parcel.</b>

ŽUPAN

Darko Ratajc, univ. dipl. ekon.

Priloge:

- predlog sklepa
- obrazložitev
- grafična priloga

**SKLEP O USKLADITVI MEJ OBČINE SLOVENSKE KONJICE Z MEJAMI ZEMLJIŠKIH PARCEL**

**I. SPLOŠNO**

**PРАВNA PODLAGA:**

- 27. člen Zakona o spremembah zakona o evidentiranju nepremičnin (ZEN-A) (Uradni list RS, št. 7/18)
- 29. člen Zakona o lokalni samoupravi (Uradni list RS, št. 94/07 – uradno prečiščeno besedilo, 76/08, 79/09, 51/10, 40/12 – ZUJF, 14/15 – ZUUJFO, 11/18 – ZSPDSLS-1 in 30/18),
- 16. člen Statuta Občine Slovenske Konjice (Uradni list RS, št. 87/15, 12/16 – popravek in 69/17).

**OBRAZLOŽITEV:**

**1. Razlogi za sprejetje sklepa**

Meje občin se vodijo v registru prostorskih enot. Povezava s parcelami je nepopolna, ko leži parcela na območju dveh ali več občin ali pa so meje parcel in občin v evidencah neusklažene, čeprav so dejansko skladne. ZEN-A določa postopek usklajevanja, ki je enkrat in poenostavljen ter je namenjen vzpostavitvi urejenega stanja podatkov o mejah občin v zemljiškem katastru.

**2. Ocena stanja, cilji in načela sklepa**

Geodetska uprava Republike Slovenije (v nadaljevanju GURS) je z dopisom št. 35321-3/2018-2, z dne 30. 7. 2018, Občino Slovenske Konjice obvestila, da je pripravila predlog poteka mej občin glede na meje parcel v zemljiškem katastru v skladu z 27. členom ZEN-A. Občina lahko pripravi predlog sprememb, predlagane spremembe morajo biti skladne z določili zakona in potrjene s strani pristojnih organov obeh občin, kjer bodo predlagane spremembe. V kolikor predlog uskladitve meje ne bo potrjen s strani obeh občinskih svetov, bo v veljavi ostal predlog GURS. Spremembe poteka mej po 31.1.2019 bo občina lahko izvedla po postopkih spreminjanja mej, kot to določa predpis o evidentiranju nepremičnin.

Na podlagi navedenega je usklajevanje potekalo med občinskimi strokovnimi službami. Predlagano je bilo, da se predlog GURS spremeni, in sicer:

- Zemljišče parc. št. 132/3 k.o. 1106-Bezina (površina 433 m<sup>2</sup>) je bilo grafično prikazano kot del Občine Zreče. Ker poteka meja med občinama po katastrski občini k.o. 1106-Bezina, se predlaga, da se parcela št. 132/3 k.o. 1106-Bezina nahaja v Občini Slovenske Konjice.
- Zemljišči parc. št. 1176/1 (površina 2053 m<sup>2</sup>) k.o. 1106-Bezina in 1213-del (površina 682 m<sup>2</sup>) k.o. 1106-Bezina sta bili grafično prikazani kot del Občine Oplotnica. Ker poteka meja med občinama po katastrski občini k.o. 1106-Bezina, se predlaga, da se parceli št. 1176/1 in 1213 k.o. 1106-Bezina nahajata v Občini Slovenske Konjice.
- Zemljišče parc. št. 1223/1 k.o. 764-Zgornje Grušovje (površina 4010 m<sup>2</sup>) je bilo grafično prikazano kot del Občine Slovenske Konjice. Ker poteka meja med občinama po katastrski občini, se predlaga, da se parcela št. 1223/1 k.o. 764-Zgornje Grušovje nahaja v Občini Oplotnica.
- Zemljišče parc. št. 43/78 k.o. 1109-Spodnje Grušovje (površina 463 m<sup>2</sup>) je bilo grafično prikazano kot del Občine Slovenska Bistrica. Ker poteka meja med

občinama po katastrski občini k.o. 1109-Spodnje Grušovje, se predlaga, da se parcela št. 43/78 k.o. nahaja v Občini Slovenske Konjice.

### **3. Ocena finančnih in drugih posledic**

Sprejem sklepa in uskladitev predloga meje občine nima neposrednih finančnih posledic na proračun Občine Slovenske Konjice.

### **4. Predlog**

Na podlagi navedenega se predlaga Občinskemu svetu Občine Slovenske Konjice, da sprejme sklep o uskladitvi mej Občine Slovenske Konjice z mejami zemljiških parcel, kot je predstavljeno v obrazcu, ki ga je pripravil Geodetski inštitut.

Pripravil:

Boštjan Mlakar, dipl. ing. geod.

višji svetovalec

## II. VSEBINA

Na podlagi 29. člena Zakona o lokalni samoupravi (Uradni list RS, št. 94/07 – uradno prečiščeno besedilo, 76/08, 79/09, 51/10, 40/12 – ZUJF, 14/15 – ZUUJFO, 11/18 – ZSPDSLS-1 in 30/18), 27. člena Zakona o spremembah zakona o evidentiranju nepremičnin (Uradni list RS, št. 7/18) in 16. člena Statuta Občine Slovenske Konjice (Uradni list RS, št. 87/15, 12/16-popravek in 69/17) je Občinski svet Občine Slovenske Konjice na svoji ... redni seji dne ..... sprejel naslednji

### **SKLEP o uskladitvi mej Občine Slovenske Konjice z mejami zemljiških parcel**

#### 1. člen

Občinski svet Občine Slovenske Konjice sprejeme sklep o spremembi medsebojne meje med občinami Slovenske Konjice in Slovensko Bistrico, Slovenske Konjice in Oplotnico ter Slovenske Konjice – Zreče, ki ga je pripravila Geodetska uprava Republike Slovenije na podlagi 27. člena Zakona o spremembah in dopolnitvah zakona o evidentiranju nepremičnin (Uradni list RS, št. 7/18).

#### 2. člen

Občinski svet Občine Slovenske Konjice uskladi mejo občine po mejah zemljiških parcel z Občino Slovenska Bistrica, kot je predstavljena v Obrazcu 1, št. 113\_114-1 z dne 17. 1. 2019, ki je priloga tega sklepa.

#### 3. člen

Občinski svet Občine Slovenske Konjice uskladi mejo občine po mejah zemljiških parcel z Občino Oplotnica, kot je predstavljena v Obrazcu 1, št. 114\_171-1 z dne 14. 2. 2019, ki je priloga tega sklepa.

#### 4. člen

Občinski svet Občine Slovenske Konjice uskladi mejo občine po mejah zemljiških parcel z Občino Zreče, kot je predstavljena v Obrazcu 1, št. 114\_144-1 z dne 14. 2. 2019, ki je priloga tega sklepa.

#### 5. člen

Ta sklep začne veljati naslednji dan po objavi v Uradnem listu Republike Slovenije.

Številka: 353-0001/2019

Datum:

Župan

Darko Ratajc, univ. dipl. ekon.

Obrazec 1 (ZEN-A – 27. člen)  
Številka: 113\_114-1  
Datum: 17.1.2019

### Spremembe občinske meje

Ime občine, ki je poslala spremembe: Slovenska Bistrica  
OB\_ID občine, ki je poslala spremembe: 113  
Datum prejema elektronskega sporočila s slojem sprememb: 8.1.2019

Občine, ki so uskladile spremembe medsebojne meje:

Ime občine	OB_ID občine
Slovenska Bistrica	113
Slovenske Konjice	114

Seznam parcel, ki se jih v celoti prenese v drugo občino:

Parcela		Prvotna občina		Nova občina	
K.O.	Štev. parcele	Ime	OB_ID	Ime	OB_ID
1109	43/78	Slovenska Bistrica	113	Slovenske Konjice	114

Seznam parcel, ki se jih deloma prenese v drugo občino:

Parcela		Prvotna občina		Nova občina	
K.O.	Štev. parcele	Ime	OB_ID	Ime	OB_ID
<i>Ni sprememb</i>					

Obrazec je pripravljen kot priloga k aktu, ki ga potrdijo pristojni organi udeleženih občin.

V nadaljevanju so podane pregledna skica in skice posameznih sprememb.

# Pregledna skica sprememb

171 Oplotnica

**A**



113 Slovenska Bistrica

114 Slovenske Konjice



# Podrobna skica sprememb

765 1850/2

A

764 135

171 Oplotnica

764 1213

764 134

765 1846/1

765 1846/2

765 1850/4

765 1850/1

113 Slovenska Bistrica

1109 43/77

114 Slovenske Konjice

1109 43/78




1109 43/76

1109 43/2

765 1852/1

1109 43/75

## Legenda

-  Sprememba predlagane meje občin
-  Predlagana meja občin
-  ZKP

Obrazec 1 (ZEN-A – 27. člen)  
Številka: 114\_171-1  
Datum: 14.2.2019

### Spremembe občinske meje

Ime občine, ki je poslala spremembe: Slovenske Konjice  
OB\_ID občine, ki je poslala spremembe: 114  
Datum prejema elektronskega sporočila s slojem sprememb: 31.1.2019

Občine, ki so uskladile spremembe medsebojne meje:

Ime občine	OB_ID občine
Slovenske Konjice	114
Oplotnica	171

Seznam parcel, ki se jih v celoti prenese v drugo občino:

Parcela		Prvotna občina		Nova občina	
K.O.	Štev. parcele	Ime	OB_ID	Ime	OB_ID
764	1223/1	Slovenske Konjice	114	Oplotnica	171
1106	1213	Oplotnica	171	Slovenske Konjice	114
1106	1176/1	Oplotnica	171	Slovenske Konjice	114

Seznam parcel, ki se jih deloma prenese v drugo občino:

Parcela		Prvotna občina		Nova občina	
K.O.	Štev. parcele	Ime	OB_ID	Ime	OB_ID
<i>Ni sprememb</i>					

Obrazec je pripravljen kot priloga k aktu, ki ga potrdijo pristojni organi udeleženih občin.

V nadaljevanju so podane pregledna skica in skice posameznih sprememb.



# Pregledna skica sprememb



144 Zreče

171 Oplotnica

113 Slovenska Bistrica

114 Slovenske Konjice

**A**

**B**



# Podrobna skica sprememb




A

144 Zreče

171 Oplotnica

114 Slovenske Konjice

**Legenda**

-  Sprememba predlagane meje občin
-  Predlagana meja občin
-  ZKP

1101 710/3

763 813

1106 31

763 810

763 3002/1

763 812

1106 28

1106 1176/1

1106 32/2

1106 1213

1106 32/1

1106 34

763 809

1106 33

114 Slovenske Konjice

1106 1213

1106 1177

1106 37/1

1106 36

1106 47

1106 50/2

1106 40

1106 48/2

1106 50/1

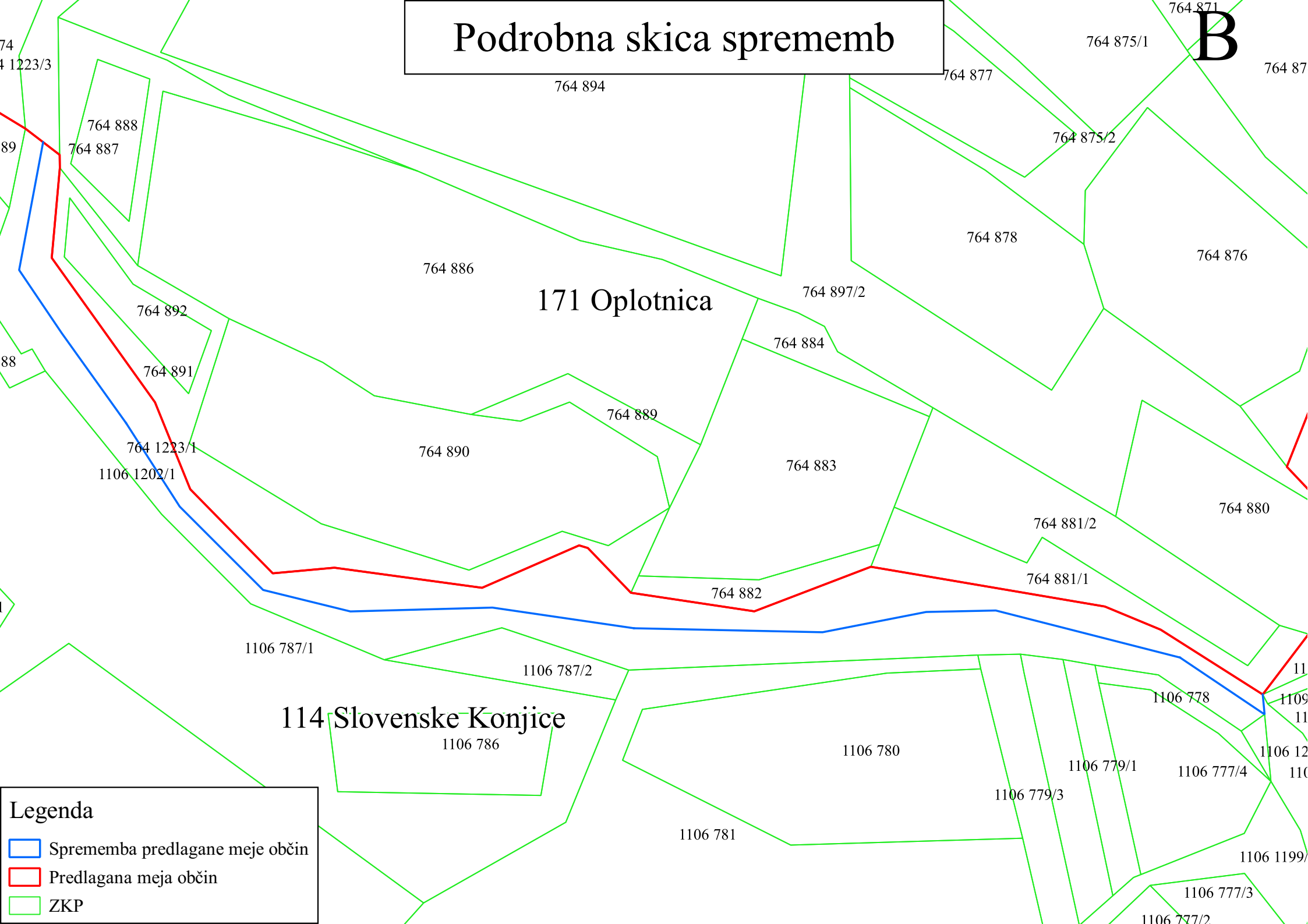
1106 41/2

1106 48/1

1106 52

# Podrobna skica sprememb




B



171 Oplotnica

114 Slovenske Konjice

**Legenda**

-  Sprememba predlagane meje občin
-  Predlagana meja občin
-  ZKP

Obrazec 1 (ZEN-A – 27. člen)  
Številka: 114\_144-1  
Datum: 14.2.2019

### Spremembe občinske meje

Ime občine, ki je poslala spremembe: Slovenske Konjice  
OB\_ID občine, ki je poslala spremembe: 114  
Datum prejema elektronskega sporočila s slojem sprememb: 31.1.2019

Občine, ki so uskladile spremembe medsebojne meje:

Ime občine	OB_ID občine
Slovenske Konjice	114
Zreče	144

Seznam parcel, ki se jih v celoti prenese v drugo občino:

Parcela		Prvotna občina		Nova občina	
K.O.	Štev. parcele	Ime	OB_ID	Ime	OB_ID
1106	132/3	Zreče	144	Slovenske Konjice	114

Seznam parcel, ki se jih deloma prenese v drugo občino:

Parcela		Prvotna občina		Nova občina	
K.O.	Štev. parcele	Ime	OB_ID	Ime	OB_ID
<i>Ni sprememb</i>					

Obrazec je pripravljen kot priloga k aktu, ki ga potrdijo pristojni organi udeleženih občin.

V nadaljevanju so podane pregledna skica in skice posameznih sprememb.

# Pregledna skica sprememb



171 Oplotnica

144 Zreče

A

114 Slovenske Konjice

139 Vojnik



# Podrobna skica sprememb

