




















SPREMEMBE IN DOPOLNITVE ODLOKA O OBČINSKEM PODROBNEM PROSTORSKEM NAČRTU ZA DEL OBMOČJA POSLOVNO STANOVANJSKE CONE V FRAMU (k.o. MORJE) MUV 29/2009 - OBMOČJE II











LEGENDA:

-  MEJA OBMOČJA OBRAVNAVE
-  KATASTRSKO STANJE
-  NOVE PARCELNE MEJE
-  PROMETNE POVRŠINE - CESTA A š = 9m, ulice š=6m
-  ZELENICE OB ZGRADBAH
-  ZELENE POVRŠINE - OTROŠKO IGRIŠČE
-  OBMOČJE ZA PARKIRIŠČE IN NADSTREŠNICO
-  DOSTOP, DOVOZ
-  GRADBENA MEJA 1 STAN. STAVBE 13m x 13m
-  GRADBENA MEJA 2 STAN. STAVBE 15m x 14
-  NEIMENOVANI LEVI PRITOK VODOTOKA BREZOVEC

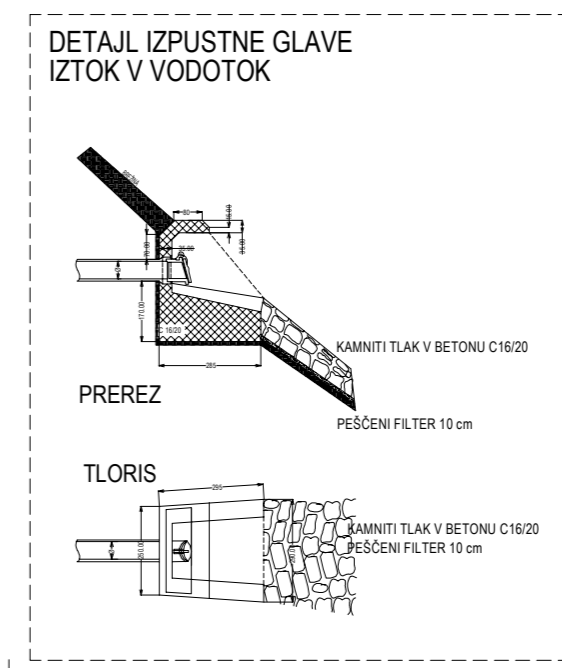
OBSTOJEČE:


-  FEKALNA KANALIZACIJA
-  FEKALNA KANALIZACIJA
-  METEORNA KANALIZACIJA
-  VODOVOD
-  VODOVOD - PRIKLJ.
-  VODOMERNI JAŠEK
-  HIDRANT
-  EKOLOŠKI OTOK

PREDVIDENO:

-  PVC Ø250
-  Ø90 - Ø63
-  DN25
-  VJ
-  H
- 
- 
- 
- 
- 

**KOMUNALNA INFRASTRUKTURA**  
 ODPADNE VODE SE ZBRAJAO V USTREZNO DIMENZIONIRANI FEKALNI KANALIZACIJI, KI SE PRIKLJUČUJE NA predviden ZBIRNI FEKALNI KANAL PVC Ø250 OB RII 340 DO PEČRPALIŠČA na parc. št. 1033/2 k.o. Morje  
 PADAVINSKE VODE SE ZBRAJAO LOČENO OD ODPADNIH V METEORNI KANALIZACIJI. HIPNI ODTOK SE ZADRŽI NA ZATRAVLJENIH POVRŠINAH, TRAVNIH PLOŠČAH, PESKOLOVIH,.... METEORNE VODE SE GRAVITACIJSKO, V USTREZNO DIMENZ. KANALU IZLIVAJO V ODPRTI JAREK NA ZAHODNO STRAN MEJE OBMOČJA OBRAVNAVE, KI SE NE SME ZASUTI ALI ZACEVITI.



 <b>BIRO 2001 s.p.</b> SVETOVANJE, NAČRTOVANJE, PROJEKTIRANJE, NADZOR 2310 SLOVENSKA BISTRICA, Trg Alfonza Sarha 1 tel. 02 8180 585, 031 371 284, ID ŠT. IZS 2286	
Projekt:	SPREMEMBE IN DOPOLNITVE OPPN ZA DEL OBMOČJA PSO V FRAMU (k.o.Morje) - OBMOČJE II
Naročnik:	GRADBENIŠTVO REPNIK JOŽE d.o.o. Morska cesta 118a, Morje, 2313 Fram
parc.št., k.o.	po seznamu k.o. 721 Morje (območje II) in 1037/2, 460/116 ter 1310/2 k.o. 717 Fram
Risba:	PROJEKTNE REŠITVE KOMUNALNE IN DRUGE GOSPODARSKE INFRASTRUKTURE
Vodja projekta:	Ljubica OŠTAŠEVSKI, udia id.št. A-0227
Odgovorni projektant:	Ljubica OŠTAŠEVSKI, udia id.št. A-0227
Projektant:	Maksimilijana OZIMIČ ZORIČ, udig id.št. G-0520
Datum:	november 2016
Številka:	02/16-OPP/SP
ZWCAD 2008i profesional	GEOD. NAČRT izdelal: GEODETKA d.o.o. številka načrta: GEODETKA U12/16
	Merilo: M 1:1000
	Št. lista: 7.2

