












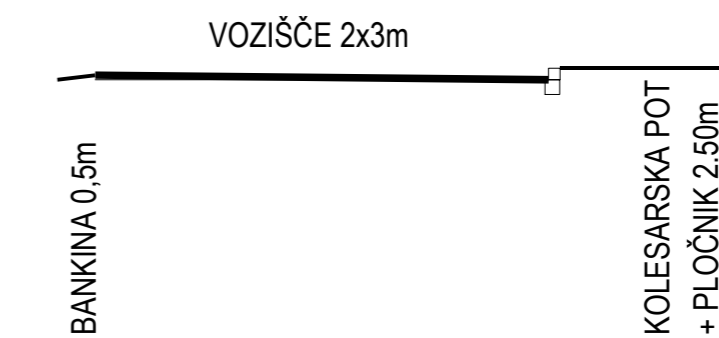


SPREMEMBE IN DOPOLNITVE ODLOKA O OBČINSKEM PODROBNEM PROSTORSKEM NAČRTU ZA DEL OBMOČJA POSLOVNO STANOVANJSKE CONE V FRAMU (k.o. MORJE) MUV 29/2009 - OBMOČJE II

LEGENDA:

-  MEJA OBMOČJA OBRAVNAVE
-  KATASTRSKO STANJE
-  NOVE PARCELNE MEJE
-  PROMETNE POVRŠINE - CESTA A širine 9m
-  PROMETNE POVRŠINE - ULICE širine 6m
-  ZELENICE OB ZGRADBAM
-  ZELENE POVRŠINE - OTROŠKO IGRISČE
-  OBMOČJE ZA PARKIRIŠČE IN NADSTREŠNICO
-  DOSTOP, DOVOZ
-  GRADBENA MEJA STAN. STAVBE upošteva FZ 0,5
-  UMEŠČANJE OBJEKTA JE ZNOTRAJ GRADBENE MEJE
-  PREREZ
-  PREDVIDENA POVEZAVA NA OPPN (NEMESIS + FEKU)

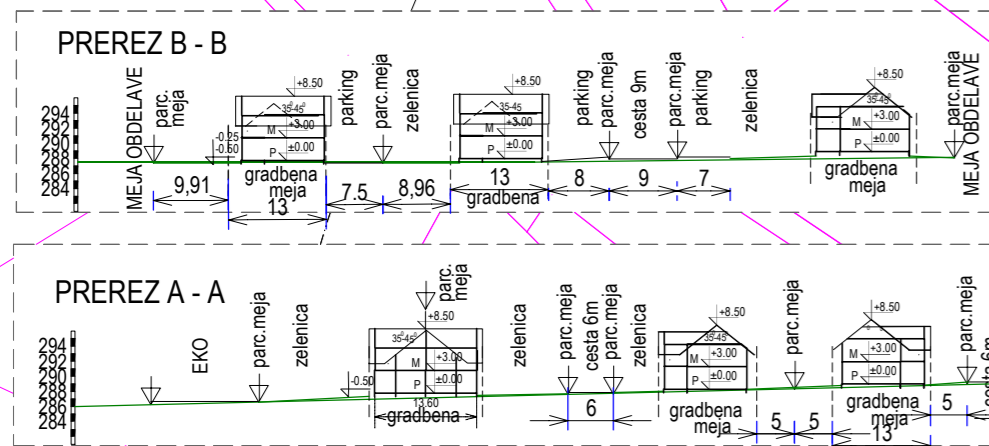
PREČNI PROFIL CESTE A šir. 9m M 1:100



OBRAČALIŠČE V OBLIKI KLADIVA - po Neufert-u za osebna vozila in tovornjake do 8m dolžine (smetarna vozila, gasilci, tovornjaki 6t)

NOVO KRZIŠČE na RII-430 v km 5,6+35,50 JE POVZETO PO NAČRTU URBIS d.o.o.

OPOMBA!
KOTA TLAKA V PRITLIČJU OBJEKTA (NULTA KOTA) SE PRILAGODI NIVELETI TRASE CESTE.
NULTA KOTA MORA BITI DVIGNJENA VSAJ 25cm NAD KOTO ZUNANJE UREDITVE.



		BIRO 2001 s.p. SVETOVANJE, NAČRTOVANJE, PROJEKTIRANJE, NADZOR 2310 SLOVENSKA BISTRICA, Trg Alfonza Sarha 1 tel. 02 8180 585, 031 371 284, ID ŠT. IZS 2286	
Projekt:	SPREMEMBE IN DOPOLNITVE OPPN ZA DEL OBMOČJA PSO V FRAMU (k.o. Morje) - OBMOČJE II		
Naročnik:	GRADBENIŠTVO REPNIK JOŽE d.o.o. Morska cesta 118a, Morje, 2313 Fram		
parc.št., k.o.	po seznamu k.o. 721 Morje (območje II) in 1037/2, 460/116 ter 1310/2 k.o. 717 Fram		
Risba:	ZAZIDALNA IN PROMETNA SITUACIJA Z ZNAČILNIMI PREREZI		
Vodja projekta:	Ljubica OSTAŠEVSKI, udia Id.št. A-0227		
Odgovorni projektant:	Ljubica OSTAŠEVSKI, udia Id.št. A-0227		
Projektant:	Maksimilijana OZIMIČ ZORIČ, udig Id.št. G-0520		
Datum:	februar 2017	Merilo:	M 1:1000
Številka:	02/16-OPPN/SP	Št. lista:	6
ZWCAD 2008i profesional	GEOD. NAČRT izdelal: GEODETKA d.o.o. številka načrta: GEODETKA U12/16		