

# 1. IZSEK IZ IPN MOK

## LEGENDA:

<ul style="list-style-type: none"> <li>AK) površine razpršene poselitve, ki so namenjene zavitščem in kočam</li> <li>AO) površine razpršene poselitve, ki so namenjene poslovnim dejavnostim</li> <li>AS) površine razpršene poselitve, ki so namenjene bivanju</li> <li>AKS) površine razpršene poselitve, ki so namenjene kmetijskim gospodarstvom</li> <li>AKSs) površine razpršene poselitve, ki so namenjene kmetijskim gospodarstvom in namenjene bivanju</li> <li>AV) površine razpršene poselitve, ki so namenjene opravljanju verskih obredov</li> <li>B) posebna območja</li> <li>BC) športni centri</li> <li>BD) površine drugih območij</li> <li>BT) površine za turizem</li> <li>CD(I) a) območja centralnih dejavnosti, ki so namenjena izobraževanju</li> <li>CD(I) b) druga območja centralnih dejavnosti, ki so namenjena trgovski dejavnosti</li> <li>CD(v) druga območja centralnih dejavnosti, ki so namenjena opravilanju verskih obredov</li> <li>CD(s) druga območja centralnih dejavnosti, ki so namenjena zdravstvu in bolnišnični dejavnosti</li> <li>CU) osrednja območja centralnih dejavnosti</li> </ul>	<ul style="list-style-type: none"> <li>E) območja energetske infrastrukture</li> <li>T) območja za potrebe osrambe</li> <li>T' območja za potrebe osrambe v naseljih</li> <li>G) območja gozov</li> <li>IG) gospodarske cone</li> <li>IK) površine za objekti za kmetijsko proizvodnjo</li> <li>IP) površine za industrijo</li> <li>K1) površine najpogostejših kmetijskih zemljišč</li> <li>K2) površine drugih kmetijskih zemljišč</li> <li>LJ) površine namencnega pridobivalnega prostora</li> <li>U) območja okoljske infrastrukture</li> <li>PC) površine cest</li> <li>PO) ostale prometne površine</li> </ul>
---	---



MEJA OBMOČJA UREJANJA OPPN



PREDMET SD OPPN



## SPREMEMBE IN DOPOLNITVE OPPN

pripravilec: MESTNA OBČINA KRANJ  
 subscriber: Slovenski trg 1, 4000 KRANJ  
 investitor: HOFER TRGOVINA d.o.o.  
 Kranjska cesta 1, 1225 LUKOVICA

naziv podrobnega načrta: SPREMEMBE IN DOPOLNITVE OPPN OBMOČJA Či 2 - CENTRALNE  
 municipal detail plan: DEJAVNOSTI V ČIRČAH

naslov risbe: IZSEK IZ KARTOGRAFSKEGA DELA IPN S PRIKAZOM  
 drawing title: LEGE NA ŠIRŠEM OBMOČJU

odgov. vodja projekta: EVGENIJA PETAK, univ. dipl. inž. arh.

prostorski načrtovalec: EVGENIJA PETAK, univ. dipl. inž. arh.

sodelavec: Saša SMOLEJ, univ. dipl. inž. arh.

sodelavec:

co-worker:

id. št.: A-1111  
 id. no.:

id. št.: A-1111  
 id. no.:

datoteka: P129042\_UP.dwg  
 file:

datum: 3/2017  
 date:

menlo: 1:5000  
 scale:

faza projekta: SD OPPN  
 project phase: usklajen predlog

št. projekta: P 129042  
 project no.:

št. načrta: P 129042  
 plan no.:

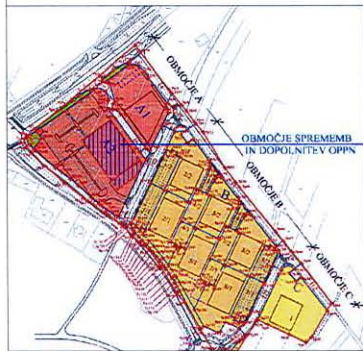
št. risbe: 0,4,1  
 drawing no.:

Protim Ržišnik Perc  
 ARHITEKTI IN URBANISTI

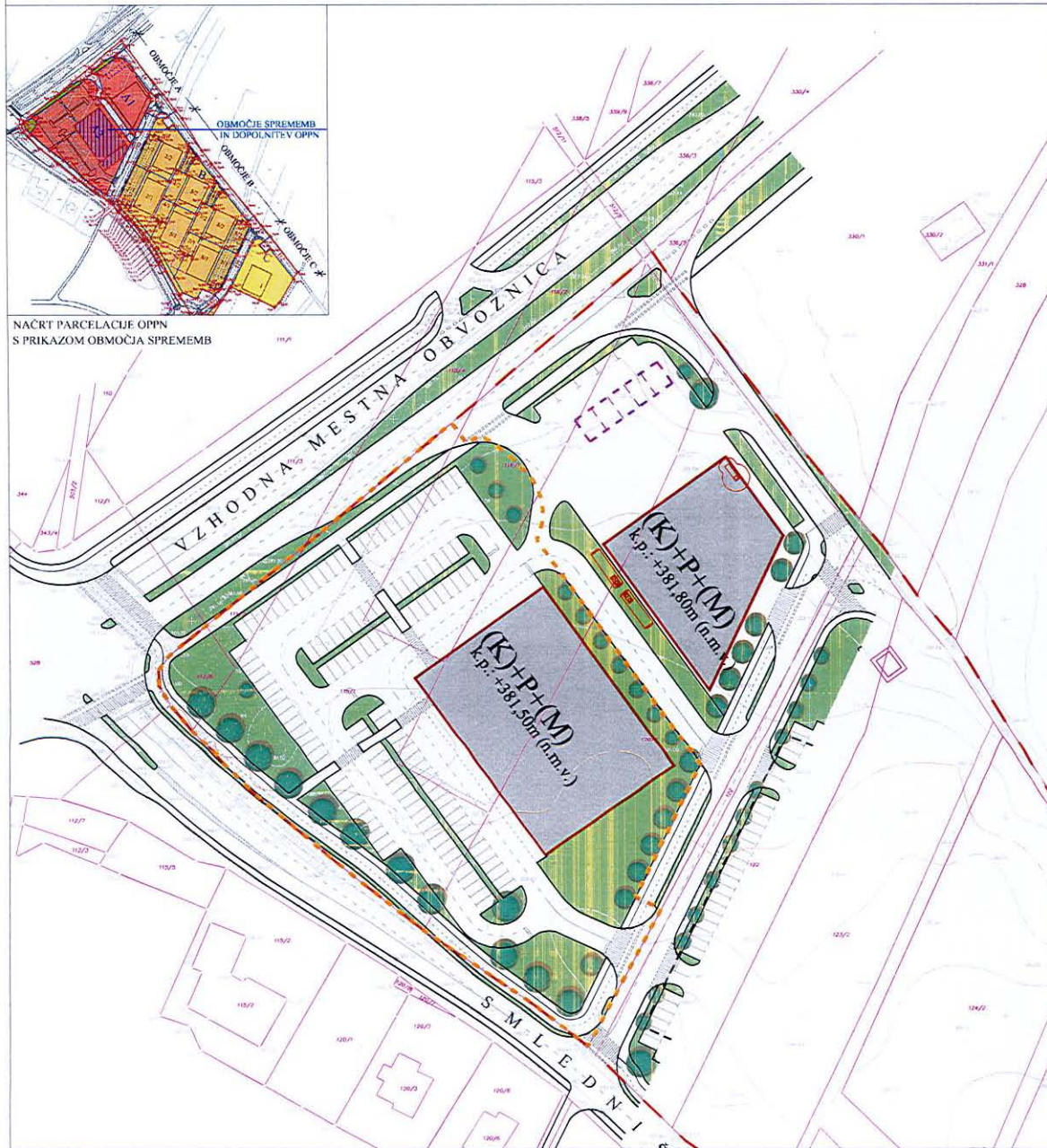
Protim Ržišnik Perc d.o.o.  
 Poslovna cone A 2  
 SI 4208 Senčur  
 protim@rzišnik-perc.si

[www.protim.si](http://www.protim.si)





NACRT PARCELACIJE OPPN  
S PRIKAZOM OBMOČJA SPREMEMB



## 2. IZSEK IZ ZAZIDALNE SITUACIJE - obstoječe

### LEGENDA:

-  MAX. TLOORISNI GABARIT STAVBE  
VKLJUČUJOČ NADSTREŠKE
-  KLETNA ETAŽA
-  MOŽNOST UMESTITVE AVTOPRALNICE
-  TLAKOVANE POVRŠINE
-  ZELENE POVRŠINE
-  DREVESNA VEGETACIJA
-  CESTIŠČE S PLOČNIKOM ZA PEŠČE
-  DVOSMERNI KOLESARSKI STEŽI  
S PLOČNIKOM ZA PEŠČE
-  UVOZI V KLETNO ETAŽO
-  PARKIRIŠČE
-  MEJA OBMOČJA UREJANJA
-  OBMOČJE SPREMEMB IN DOPOLNITEV



### SPREMEMBE IN DOPOLNITVE OPPN

pripravilec: MESTNA OBČINA KRANJ  
 subscriber: Slovenski trg 1, 4000 KRANJ  
 investitor: HOFER TRGOVINA d.o.o.  
 investor: Kranjska cesta 1, 1225 LUKOVICA  
 naziv podrobnega načrta: SPREMEMBE IN DOPOLNITVE OPPN OBMOČJA Či 2 - CENTRALNE  
 municipal detail plan: DEJAVNOSTI V ČIRČAH

Protim Ržišnik Perc  
ARHITEKTURNO INŽENIRING

Protim Ržišnik Perc d.o.o.  
 Poslovna cona A 2  
 SI 4208 Šenčur  
 protim@rzisnik-perc.si

www.protim.si

naslov risbe: IZSEK IZ ZAZIDALNE SITUACIJE - obstoječe

menilo: 1:500

odg.vodja projekta: EVGENIJA PETAK, univ. dipl. inž. arh.

id. št.: A-1111

faza projekta: SD OPPN

prostorski načrtovalec: EVGENIJA PETAK, univ. dipl. inž. arh.

id. št.: A-1111

project phase: usklajen predlog

sodelavec: Saša SMOLEJ, univ. dipl. inž. arh.

datoteka: P129042\_UP.dwg

št. projekta: P 129042

sodelavec: Saša SMOLEJ, univ. dipl. inž. arh.

file: P129042\_UP.dwg

št. načrta: P 129042

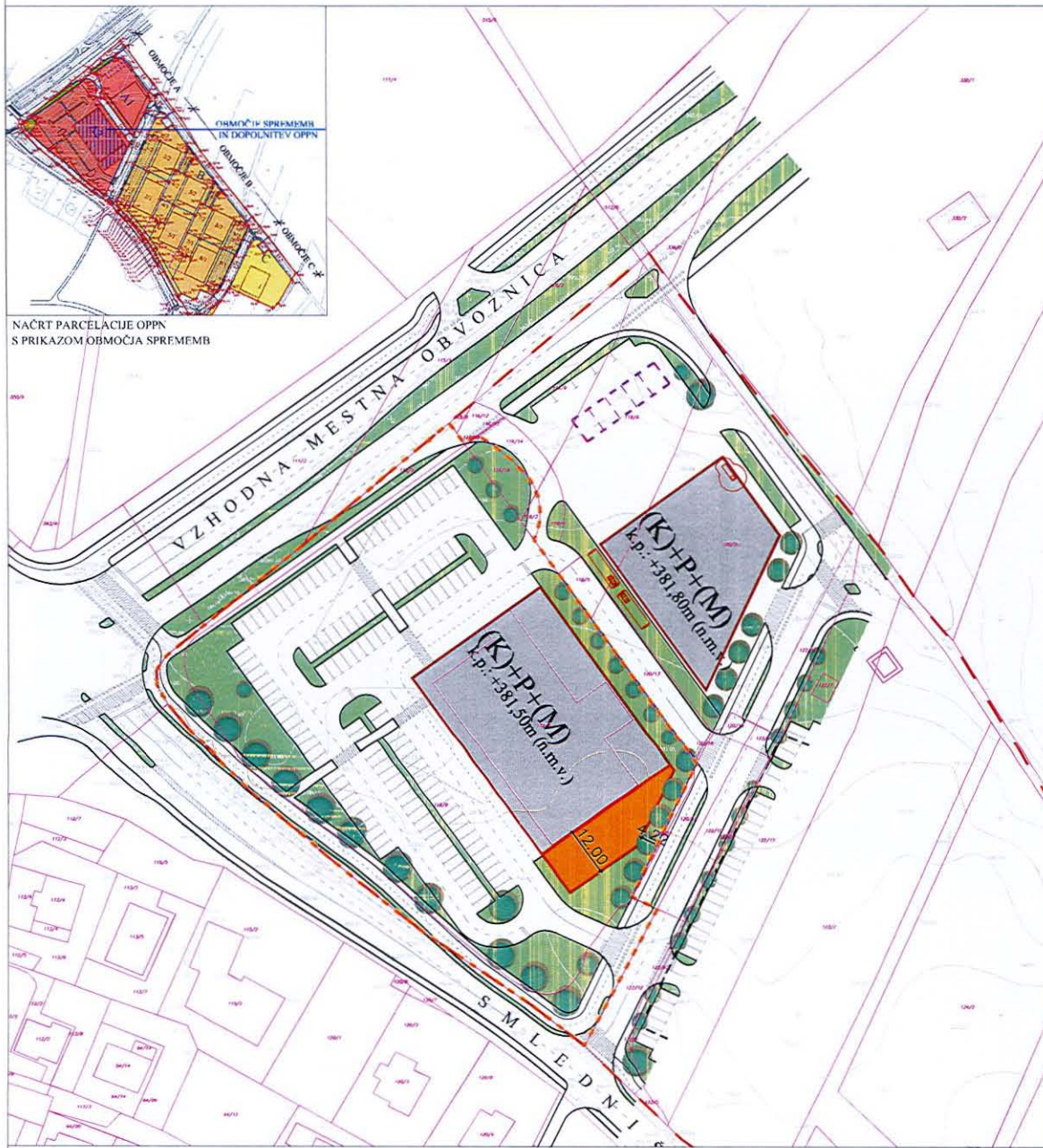
sodelavec: Saša SMOLEJ, univ. dipl. inž. arh.

datum: 3/2017

št. risbe: 0.4.2

drawing no.: 0.4.2





NAČRT PARCELACIJE OPPN  
S PRIKAZOM OBMOČJA SPREMEMB

## 5. PRIKAZ SPREMEMB IN DOPOLNITEV

### LEGENDA:

-  MAX. TLOORISNI GABARIT STAVBE  
VKLJUČUJOČ NADSTREŠKE
-  SPREMEMBA GABARITA OBJEKTA A2
-  KLETNA ETAŽA
-  MOŽNOST UMESTITVE AVTOPRALNICE
-  TLAKOVANE POVRŠINE
-  ZELENE POVRŠINE
-  DREVESNA VEGETACIJA
-  CESTIŠČE S PLOČNIKOM ZA PEŠCE
-  DVOSMERNNA KOLESARSKA STEZA  
S PLOČNIKOM ZA PEŠCE
-  UVOZI V KLETNO ETAŽO
-  PARKIRIŠČE
-  MEJA OBMOČJA UREJANJA
-  OBMOČJE SPREMEMB IN DOPOLNITEV



### SPREMEMBE IN DOPOLNITVE OPPN

**Protim Ržišnik Perc**  
ARHITEKTURA IN INŽENIRING

prepravilalec: MESTNA OBČINA KRANJ  
subscriber: Slovenski trg 1, 4000 KRANJ

investitor: HOFER TRGOVINA d.o.o.  
investor: Kranjska cesta 1, 1225 LUKOVICA

naslov podrobnega načrta: SPREMEMBE IN DOPOLNITVE OPPN OBMOČJA ČI 2 - CENTRALNE  
municipal detail plan: DEJAVNOSTI V ČIRČAH

naslov risbe: PRIKAZ SPREMEMB IN DOPOLNITEV NA  
drawing title: GEODETSKEM POSNETKU

odg.vodja projekta: EVGENIJA PETAK, univ. dipl. inž. arh.

id. št.: A-1111  
id no.:

prostorski načrtovalec: EVGENIJA PETAK, univ. dipl. inž. arh.

id. št.: A-1111  
id no.:

sodelavec: Saša SMOLEJ, univ. dipl. inž. arh.

datoteka: P129042\_UP.dwg  
file:

sodelavec: Saša SMOLEJ, univ. dipl. inž. arh.

datum: 3/2017  
date:

Protim Ržišnik Perc d.o.o.  
Poslovna cona A 2  
SI-1208 Šenčur  
protim@rzisnik-perc.si

www.protim.si

merilo: 1:500  
scale:

faza projekta: SD OPPN  
project phase: usklajen predlog

št. projekta: P 129042  
project no.:

št. načrta: P 129042  
plan no.:

št. risbe: 0.4.5  
drawing no.: