






OBČINA GORNJI GRAD
OBČINSKI SVET
Attemsov trg 3,
3342 Gornji Grad

 **tel:** (03) 839-18-50
 **fax:** (03) 839-18-64
 **E-mail:** obcina@gornji-grad.si

Datum: 11.04.2018

12

Predlog sklepa:

Naziv gradiva: **Izvedbeni program vzdrževanja občinskih cest v Občini Gornji Grad v letu 2018**

Pravna podlaga: 16. člen Statuta Občine Gornji Grad (UG slovenskih občin, št. 08/16)

Predlagatelj: Stanko Ogradi, župan

Pripravil: Komunala d.o.o. Gornji Grad

Predlog sklepa:

Občinski svet Občine Gornji Grad potrdi Izvedbeni program vzdrževanja občinskih cest v Občini Gornji Grad za leto 2018 v obliki in vsebini kot je predložen.



IZVEDBENI PROGRAM VZDRŽEVANJA OBČINSKIH CEST

V OBČINI GORNJI GRAD

V LETU 2018

Gornji Grad, 10.04.2018

Žig:

Direktor:

Zdenko PURNAT
univ.dipl.inž.gozd.

**KOMUNALA d.o.o.**
2 **Gornji Grad**
Kocbekova c. 23, GORNJI GRAD

Izvedbeni program vzdrževanja občinskih cest v občini Gornji Grad v letu 2018

izdelan na podlagi Zakona o javnih cestah, Pravilnika o vrstah vzdrževalnih del na javnih cestah in nivoju rednega vzdrževanja javnih cest, Odloka o občinskih cestah v občini Gornji Grad, Odloka o ureditvi zimske službe v Občini Gornji Grad in pogodbe o rednem vzdrževanju občinskih cest občine Gornji Grad.

1. Seznam kategoriziranih občinskih cest in javnih poti:

LOKALNE CESTE - LC

Z.ŠT.	C BCP	OPIS glede na odlok	Dolžina [m]
1	107010	Sluga-Nova Štifta-Čr. Rida	4.285
2	107020	Rogačnik-Lenart-Mačkin Kot-Amer	8.249
3	107030	Gornji Grad-Lenart-Kosov Brod	3.875
4	107040	Gornji Grad-Šokat-Florjan	4.713
5	107050	Križ-Florjan-Krnica	10.194
6	107060	Kropa-Otok	1.758
7	107070	Bočna-Homce-Grušovlje	2.686
8	107080	Bočna-Menina-Golice	17.071
9	107090	Bočna-Letošč-Volog	1.264
10	161040	Podhruška-Poljana-Črnivec	1.540
11	221140	Kolovrat-Trbolca-Florjan	2.108
SKUPAJ			57.743

ZBIRNE MESTNE IN IZBIRNE KRAJEVNE CESTE - LZ

Z.ŠT.	C BCP	OPIS glede na odlok	Dolžina [m]
1	107210	Muhovec-Tlaka-Krznar	401
2	107220	Sp.trg-Prod-Pariš	979
SKUPAJ			1.380

MESTNE IN KRAJEVNE CESTE - LK

Z.ŠT.	C BCP	OPIS glede na odlok	Dolžina [m]
1	107200	RUP-Novo naselje-Jez	504
2	107320	Zadružni dom-Attemsov trg 4	95
3	107330	Novo naselje 6-10	132
4	107340	Novo naselje 15-19	116
5	107350	Novo naselje 34-43	171
6	107370	Novo naselje 47-45	53
7	107380	Novo naselje 25-28	77
8	107390	Novo naselje - Gasilski dom	293
9	107420	Kocbekova 19-Tlaka 9	174
10	107430	Tlaka 12-22	187
11	107440	Tičjek-Jakabci	190
12	107450	Tičjek-Vzhod	267
13	107460	Tičjek-srednja prečna	92
14	107470	Tičjek-spodnja prečna	54
15	107500	Marki-Dežman	111
16	107520	Podsmrečje-Attemsov trg	369
SKUPAJ			2.885

**JAVNE POTI - JP**

Z.ŠT.	C BCP	OPIS glede na odlok	Dolžina [m]
1	607010	Matjaž-Toman	1.196
2	607020	Glukove njive-Poglednik	3.246
3	607030	Makež-Mušja vas	1.124
4	607040	Šmiklavž-Krznar	226
5	607050	Podrižnik-Volovšek	518
6	607060	Zlato Polje - Slapnik	1.994
7	607070	Jakopi-Belin	1.702
8	607080	Kapela-Fale-Zajetje Studenec	884
9	607090	Dol-Pečovnik	903
10	607110	Kosov Brod-Ajnik	1.503
11	607120	Gmajner-Sv.Lenart (cerkev)	4.259
12	607130	Gmajner-Kokalj	4.318
13	607140	Šokat-Rore	1.229
14	607150	Drhnati-Brglez	1.895
15	607160	Štorgelj-Lepa Ravna	2.784
16	607170	Završnik-Petek	478
17	607180	Golob-Smoleti	483
18	607190	Gradišče-Strelišče	462
19	607201	Čeplje-Slatina	654
20	607202	Slatina-vodohram	161
21	607210	Otok-Hostnik	619
22	607220	Spomenik-Bočna-Pokopališče-Bočna	308
23	607230	Bulk-Kapela	242
24	607240	Feržem-Čebelin	260
25	607250	Sp.Pevc-Zg.Pevc	64
26	607260	Kuhar-Breger	88
27	607270	Kuhar-Mlin	215
28	607280	Kuhar-Mikek	114
29	607290	Jerc-Grič	94
30	607300	Pokopališče-Grič-Pavel	364
31	607310	Ob pokopališču	79
32	607320	Strojna uta-Presečnik	196
33	607330	Žehelj-Rop	486
34	607340	Levar-Slovenci	106
35	607350	Mačkin Kot - Požarnik	1.662
36	607400	Brv-Pekarna Kramer	111
37	607410	Kolenc-Tlaka	45
38	607420	Šola-Brv-Prod	128
39	607430	Mikel-Sv.Florjan	1.590
40	607440	Park-Katedrala-AP	234
41	107310	RUP-Špeh	50
42	107530	Sp.trg-Kožlaker	432
43	607461	Delce - odlagališče jug	1.602
44	607462	Fedran - odlagališče sever	498
45	107410	Kocbekova 15-17	50
46	107110	Tlaka-Mr.veža	97
47	107300	Prekštan-Poličnik	117
48	107480	Slapnik-Slatinšek	96
49	107490	Firber-Zotler	79
50	107510	Mikel-Vikendi	120
SKUPAJ			40.165

VSE SKUPAJ: 102.173

2. Dela rednega vzdrževanja (Pravilnik o vrstah vzdrževalnih del na javnih cestah...)

Dela rednega vzdrževanja so:

1. pregledniška služba,
2. redno vzdrževanje prometnih površin,
3. redno vzdrževanje bankin,
4. redno vzdrževanje odvodnjavanja,
5. redno vzdrževanje brežin,
6. redno vzdrževanje prometne signalizacije in opreme,
7. redno vzdrževanje cestnih naprav in ureditev,
8. redno vzdrževanje vegetacije,
9. zagotavljanje preglednosti,
10. čiščenje cest,
11. redno vzdrževanje cestnih objektov,
12. nadzor osnih obremenitev, skupnih mas in dimenzij vozil,
13. intervencijski ukrepi,
14. zimska služba.

2.1 Opis del rednega vzdrževanja (Pravilnik o vrstah vzdrževalnih del na javnih cestah...)

2.1.1 Pregledniška služba

Pregledniška služba je dolžna nadzirati vsa dogajanja, ki lahko vplivajo na cesto in promet na njej, ter preverjati (vizualni pregled) stanje vseh sestavnih delov ceste. Pregledniška služba opravlja tudi manjša vzdrževalna ali zavarovalna dela na cesti, ki jih je možno opraviti s predpisano pregledniško opremo in sredstvi. Podatke o ugotovitvah s pregledov in opravljenih delih je dolžna zapisovati in hraniti na predpisani način ter jih posredovati strokovni službi.

O posegih ali uporabi ceste in varovalnega pasu, ki so v nasprotju z določili predpisov o cestah in varosti cestnega prometa, je pregledniška služba dolžna opozoriti povzročitelja in obvestiti strokovno službo, pri večjih kršitvah pa tudi policijo ali inšpekcijo za ceste.

Pregledniška služba opravlja preglede cest najmanj enkrat tedensko na lokalnih cestah, mestnih ali krajevnih cestah.

Na cestah nižjih kategorij in cestah, ki so prometno obremenjene le v omejenih časovnih obdobjih (na primer: kolesarske poti, turistične ceste, ceste, ki so v zimskem obdobju zaprte), pogostost pregledov določi strokovna služba glede na pomen ceste, prometne obremenitve, geografsko-klimatske razmere ter druge posebne razmere.

V obdobjih neugodnih vremenskih razmer in v drugih primerih, ki lahko ogrožajo cesto ali promet na njej, je treba pogostost in obseg pregledov prilagoditi razmeram. Pregled se opravi takoj, ko to omogočajo vremenske razmere ali ko preneha nevarnost, zaradi katere je lahko ogrožena varnost preglednika.

Pregledniška služba je dolžna najmanj enkrat mesečno pregledati cestne objekte, pri čemer je treba preveriti zlasti elemente, ki so bistvenega pomena za stabilnost, funkcionalnost in trajnost objekta ter varnost prometa.

2.1.2 Redno vzdrževanje prometnih površin

Redno vzdrževanje prometnih površin, ki so sestavni del javne ceste obsega čiščenje teh površin ter popravila lokalnih poškodb, kot so krpanje udarnih jam in mrežastih razpok oziroma polaganje asfaltne prevleke, kjer je to racionalnejše, zalivanje posameznih razpok, stikov in reg, rezkanje zglajenih asfaltnih površin ali posipanje s peskom ter popravila drugih podobnih poškodb.

Prometne površine morajo biti vzdrževane tako, da je omogočen varen in neoviran promet. Poškodbe prometnih površin se praviloma popravljajo z enakim materialom, iz katerega je obstoječa konstrukcija. Izjemoma, kadar zaradi neugodnih vremenskih ali drugih okoliščin to ni možno, se lahko poškodbe začasno popravijo tudi z drugim primernim materialom.

2.1.3 Redno vzdrževanje bankin

Kota bankine ne sme biti višja od kote roba vozišča, niti ne nižja več kot 3 cm. Prečni naklon bankine mora omogočati odtok vode z vozišča in ne sme biti manjši kot 4% in ne večji kot 10%. Bankina mora biti poravnana in utrjena. Vidne in dostopne morajo biti prometna signalizacija in oprema ter cestne naprave in ureditve na bankinah.

2.1.4 Redno vzdrževanje odvodnjavanja

Z območja ceste mora biti omogočen odtok površinskih in talnih voda. Preprečeno mora biti pritekanje vode in nanašanje naplavin z brežin in cestnih priključkov na vozišče. Naprave za odvodnjavanje je treba vzdrževati in čistiti tako, da ne puščajo, da na njih ali v njih voda ne zastaja in da je z vseh sestavnih delov ceste zagotovljeno regulirano odvajanje vode.

2.1.5 Redno vzdrževanje brežin

Brežine usekov, zasekov in nasipov morajo biti vzdrževane tako, da sta zagotovljena določen nagib in oblika, da se na njih stalno utrjuje ali odstranjuje nestabilni material ter da so tehnične in biološke zaščitne ureditve (zaščitna vegetacija, zaščitne mreže ter

druge naprave in ureditve za zadrževanje nestabilnega materiala) v takšnem stanju, da je zagotovljeno učinkovito zavarovanje brežin in ceste.

2.1.6 Redno vzdrževanje prometne signalizacije in opreme

Redno vzdrževanje prometne signalizacije in opreme obsega čiščenje ter dopolnitve, nadomestitve ali popravila dotrajane, poškodovane, pomanjkljive ali izginule prometne signalizacije in opreme ter njihovih nosilnih konstrukcij. Prometna signalizacija in oprema na cestah morata biti redno vzdrževani tako, da je zagotovljeno njuno brezhibno delovanje in vidnost.

2.1.7 Redno vzdrževanje cestnih naprav in ureditev

Cestne naprave in ureditve morajo biti vzdrževane tako, da je zagotovljeno njihovo brezhibno delovanje in omogočena normalna uporaba. Vzroke, ki to preprečujejo, je treba nemudoma odpraviti, če to ni mogoče, pa izvesti ustrezne začasne rešitve in ustrezne zavarovalne ukrepe.

2.1.8 Redno vzdrževanje vegetacije

Na površinah, ki so sestavni del ceste, se vegetacijo kosi, obrezuje in seka najmanj v takem obsegu, da sta zagotovljena prost profil ceste in predpisana preglednost, da sta omogočena pregled in dostop do cestnih objektov, da so vidne in dostopne prometna signalizacija, prometna oprema ter cestne naprave in ureditve. Vzdrževati je treba tudi cesti bližnja drevesa, ki lahko ogrožajo cesto in promet na njej. Na cestnih površinah izven območja cestišča se kosi najmanj enkrat letno. Vegetacijo se mora vzdrževati v skladu s pravili stroke. Okolju neprijaznih sredstev za zatiranje rasti vegetacije ni dovoljeno uporabljati.

2.1.9 Zagotavljanje preglednosti

Polja preglednosti morajo biti vzdrževana tako, da je zagotovljena s predpisom določena preglednost, izjemoma, če to ni mogoče, pa tako, da je glede na terenske razmere zagotovljena največja možna preglednost.

2.1.10 Čiščenje cest

Vsi sestavni deli ceste se čistijo tako, da se odstrani vse, kar lahko negativno vpliva na varnost prometa, funkcionalnost in urejen videz ceste ter varovanje okolja.

2.1.11 Redno vzdrževanje cestnih objektov

Cestni objekti se redno vzdržujejo tako, da se na objektu in prostoru okoli objekta pravočasno ugotovijo in odpravijo vzroki, ki lahko negativno vplivajo na stabilnost, funkcionalnost in trajnost objekta ter varnost prometa.

Med dela rednega vzdrževanja cestnih objektov sodi zlasti čiščenje:

- prometnih površin in prometne opreme na objektu,
- prostora neposredno okoli objekta,
- ležišč, dilatacij, členkov in drugih dostopnih delov objekta,
- naprav za odvodnjavanje,
- naplavin, nanosov in drugega materiala, ki lahko ogroža objekt ali promet, in manjša popravila:
- poškodb prometnih površin (krpanje udarnih jam, zalivanje razpok, rezkanje neravnin),
- posameznih manjših poškodb na konstrukcijskih delih objekta (krpanje odkruškov, zapolnjevanje fug, popravila zaščitne plasti armature itd.),
- protikorozijske zaščite,
- hidroizolacije in odvodnjavanja,
- izpodjedenih delov stebrov, opornih in podpornih konstrukcij.

2.1.12 Nadzor osnih obremenitev, skupnih mas in dimenzij vozil

Največje dovoljene osne obremenitve ter skupne mase in dimenzije vozil opravlja izvajalec rednega vzdrževanja s sodelovanjem policije.

2.1.13 Intervencijski ukrepi

Izvajalec rednega vzdrževanja je dolžan organizirati dežurno službo in delovne skupine za izvajanje intervencijskih ukrepov zaradi izrednih dogodkov na cesti. O izvajanju intervencijskega ukrepa in vzrokih zanj je dolžan takoj obvestiti strokovno službo, kadar je ogrožen ali oviran promet, pa tudi policijo.

Pri naravnih nesrečah, kot so neurje, poplava, plaz, potres, žled in podobno, pri težjih prometnih nesrečah in drugih izrednih dogodkih ali pa na zahtevo policije, je izvajalec rednega vzdrževanja dolžan nemudoma odpraviti vzroke (poškodbe ceste, ovire na cesti), zaradi katerih je oviran ali ogrožen promet ali zaradi katerih lahko pride do hujših poškodb ceste in večje materialne škode.

Če to ni mogoče, je dolžan:

- označiti ovire in zavarovati promet s predpisano prometno signalizacijo,
- izvesti nujne ukrepe za zavarovanje ceste,
- vzpostaviti prevoznost ceste, če je to možno.

2.1.14 Zimska služba

Zimska služba obsega sklop dejavnosti in opravil, potrebnih za omogočanje prevoznosti cest in varnega prometa v zimskih razmerah. Zimske razmere nastopijo takrat, ko je zaradi zimskih pojavov (sneg, poledica in drugo) lahko ogroženo normalno odvijanje prometa.

3. NAČRT ZIMSKE SLUŽBE 2018/2019

Po opisu del rednega vzdrževanja, poglavje 2.1.14.

1. Organizacijska shema vodenja ter pristojnosti in odgovornosti izvajalcev zimske službe

Naslov podjetja:	Komunala d.o.o. Gornji Grad Kocbekova cesta 23 3342 Gornji Grad
Telefon uprave:	03/ 838-30-10
Dežurni vzdrževalec:	041-390-145
Telefax:	03/838-30-11

ODGOVORNE OSEBE ZA ZIMSKO SLUŽBO:

Zdenko PURNAT	direktor in vodja cestne dejavnosti
Boris PURNAT	cestni preglednik
Matjaž UGOVŠEK	cestni preglednik
Janko ČASL	cestni preglednik
Rafko REPENŠEK	cestni preglednik
Uroš HRIBAR	cestni preglednik
Gašper UGOVŠEK	cestni preglednik

Čas trajanja zimske službe

pripravljalna dela	01. do 15. november
zimska služba	15. november do 15. marec
kasnejše aktivnosti	15. marec do 01. maj

1.1. Pripravljalna dela

Pripravljalna dela se izvajajo pred obdobjem zimskega obdobja z namenom, da se omogoči učinkovito delo zimske službe.

Pripravljalna dela zajemajo:

- pripravo mehanizacije, prometne signalizacije in posipnega materiala,
- pripravo cest in njihove okolice (snežni koli, dopolnilna prometna signalizacija),
- sestanek s pogodbenimi podizvajalci.

Zaloge posipnih materialov

Pred pričetkom zimske sezone se na dogovorjena deponijska mesta navozi zadostne začetne količine posipnih materialov (pesek 4-8 mm in 8-16 mm, sol). V nadaljevanju zimske sezone se materiali sprotno in po potrebi dovažajo v času stabilnih vremenskih razmer.

1.2 Zimska služba - organizacija zimskega vzdrževanja, izrednih razmer in nadzora prevoznosti

Podjetje izvaja javno službo vzdrževanja kategoriziranih občinskih cest in javnih poti na območju Občine Gornji Grad. Podjetje z lastnimi kapacitetami v okviru zimske službe izvaja pluženje na območju KS Bočna ter pluženje in posip na pločnikih in nekaterih javnih poteh v Gornjem Gradu. Na ostalih območjih opravila zimske službe zagotavlja več pogodbenih podizvajalcev, ki so registrirani kot samostojni podjetniki ali imajo registrirano ustrezno dopolnilno dejavnost na kmetiji.

Za koordinacijo vzdrževalnih del zimske službe so odgovorni dežurni vzdrževalci po vsakokratnem seznamu dežurstva oziroma vodja cestne dejavnosti.

V primeru slabih prevoznih razmer lahko izvajalec rednega vzdrževanja s pogodbenimi podizvajalci zagotovi poleg posipanja s peskom tudi soljenje asfaltnih odsekov cest.

V primeru nastopa izrednih razmer, izredne višine snežnih padavin, okvare in izpada večjega števila plužnih sredstev župan samostojno ali na predlog izvajalca rednega vzdrževanja aktivira štab CZ ter druge službe oziroma operativne sestave za zaščito reševanje in pomoč v Občini Gornji Grad. V tem primeru nadzor nad izvajanjem zimske službe v Občini Gornji Grad prevzame štab CZ

Nadzor nad stanjem prevoznosti je organiziran:

1. v okviru pogodbenih podizvajalcev za pluženje in posipanje posameznih cest in cestnih odsekov,
2. v okviru pregledniške službe.

Nadzor nad izvedenimi deli je organiziran:

1. za traktor v lasti komunale preko sledilne naprave,
2. za traktorje v lasti podizvajalcev glede na pisno poročilo posameznega podizvajalca.

Seznam pogodbenih podizvajalcev zadolženih za izvajanje zimske službe (pluženje, posipanje) po cestnih odsekih s seznamom prioritete bo do 15.10.2018 predložen v prilogi:

IZVEDBENI PROGRAM VZDRŽEVANJA OBČINSKIH CEST V OBČINI GORNJI GRAD V LETU 2017 – TABELA NAČRTA ZIMSKE SLUŽBE 2018/2019.

4. PREGLEDNIŠKA SLUŽBA 2018

Pregledniška služba se bo izvajala v skladu s predpisi (glej opis del rednega vzdrževanja, poglavje 2.1.1).

ODGOVORNE OSEBE ZA PREGLEDNIŠKO SLUŽBO:

Zdenko PURNAT	direktor in vodja cestne dejavnosti
Boris PURNAT	cestni preglednik
Matjaž UGOVŠEK	cestni preglednik
Janko ČASL	cestni preglednik
Rafko REPENŠEK	cestni preglednik

5. DRUGA DELA REDNEGA VZDRŽEVANJA 2018

Druga dela obsegajo dela od vključno poglavja 2.1.2 do vključno poglavja 2.1.13 iz opisa del rednega vzdrževanja.

Priloga:

IZVEDBENI PROGRAM VZDRŽEVANJA OBČINSKIH CEST V OBČINI GORNJI GRAD V LETU 2018 (brez pregledniške in zimske službe) – tabele in zbirna tabela plana del za leto 2017

Razlaga k tabelam

V tabelah so po nekaterih večjih sklopih vzdrževalnih del navedene količine in vrednosti načrtovanih del po posameznih cestah in poteh.

Tabela: Obcestne ograje

Potreb po obcestnih ograjah je ogromno, zato vsako leto iz naslova rednega vzdrževanja poskušamo realizirati del teh potreb, čeprav je postavitve nove ograje nesporno investicijsko vzdrževanje ceste. Pri odločitvah glede prioritete postavitve se opiramo na lastne ugotovitve, predloge Sveta za preventivo in vzgojo v cestnem prometu, pripombe uporabnikov cest (občani, šolski prevozi) ter morebitne primere prometnih nezgod.

V začetku leta 2018 so plani na področju cestnih ograj skromni – planira se izvedba le ene obcestne ograje na Vidatovem mostu pod Jernejevim klancem (sočasno s podpornim zidom).

Tabela: Talne označbe

Talnih označb ne obnavljamo vsako leto, ampak po potrebi. V letni plan rednega vzdrževanja pridejo tiste talne označbe, ki so že najbolj obrabljene.

Ker že nekaj let razen redkih izjem ni bilo obnove označb, se v letu 2018 planira obnova vseh označb.

Tabela: Strojni pomet

Strojni pomet vozišča asfaltnih cest se izvaja v spomladanskem času, po končani zimski sezoni, ponavadi v obdobju pred Cvetno nedeljo ali pred Veliko nočjo. Zaradi racionalnosti (stroškov) strojni pomet ne izvajamo 100% na vseh asfaltnih cestah, izpuščeni so nekateri manj obremenjeni odseki – v letu 2018 pa tudi oseki pomembnejših lokalnih cest izven centrov naselij, ker so te ceste še obremenjene s pravilom ogromnih količin lesa po vetrolomu decembra 2017. Glede na usmeritev občine v turizem (tematske poti, kolesarjenje) potrebe po pometu sicer naraščajo.

Tabela: Čiščenje vegetacije

Strojno čiščenje brežin

Strojno čiščenje brežin zaradi racionalnosti (stroškov) ne izvajamo na vseh cestah vsako leto. Je pa strojno čiščenje zelo učinkovito tam kjer stanje terena to dopušča (učinkovitejše kot ročno čiščenje). Priporočljivo je vsakoletno izvajanje, vsekakor pa najmanj vsako tretje leto – v tem primeru zarast še ne doseže takšne debeline, da bi ne bilo mogoče strojno čiščenje. Od cest na katerih je potrebno čiščenje brežin pridejo tiste bolj frekventne v plan pogosteje. Zaradi omejenih sredstev tudi v letu 2018 strojnega čiščenja brežin nismo predvideli.

Ročno čiščenje brežin

Predvideli pa smo ročno čiščenje brežin z motorno žago ali motorno koso na predelih, kjer strojno čiščenje ni mogoče. To so posamezni npr. preveč kamniti odseki cest, odseki cest kjer se čiščenje ni izvajalo in so brežine preveč zarasle za strojno čiščenje...

Tabela: Nasipanje bankin

Nasipanje bankin je poleg zagotavljanja varnega prometa izrednega pomena predvsem za očuvanje asfaltnih vozišč, saj se na mestih neurejenih bankin asfalt prične lomiti in je v tem primeru potrebno poleg ureditve bankine sanirati tudi asfaltno vozišče.

Bankine so bile v preteklih letih dobro vzdrževane, zato se v letu 2018 planira urejanje bankin v manjšem obsegu. Urejanje bankin se tekom leta prilagaja glede na potrebe na terenu (npr. vremenske neprilike).

Tabela: Čiščenje jarkov, bankin in brežin (izkopi)

Ustrezno usposobljeni občestni jarki so vitalnega pomena za stanje tako asfaltnih kot makadamskih vozišč. Z rednim izvajanjem tovrstnega dela na odvodnjavanju lahko veliko prihranimo pri gramoziranju makadamskih vozišč, sanacijah bankin ter sanacijah asfaltnih vozišč. Komunala Gornji Grad je redno vzdrževanje cest prevzela v letu 2008. Do takrat se je tej vrsti dela posvečalo bistveno premalo pozornosti (sredstev) zato so bila tovrstna dela potrebna na večini naših cest. V obdobju 2008-2016 smo ob veliko cestah uredili jarke v primerno stanje, jarki so v dobrem stanju tudi na večini makadamskih in asfaltnih cest.

Prav tako je pomembno čiščenje bankin saj se na nekaterih cestah ob vozišču z leti pojavi dvignjen rob, ki preprečuje točkovno odtekanje vode z vozišča, le ta pa povzroča poškodbe na bankinah in na mestih kjer se v večji količini izlije z vozišča.

Glede na vse omenjeno je v tem sklopu del zajeto tako čiščenje jarkov kot bankin in po potrebi brežin.

Tabela: Vzdrževanje makadama

Celovito vzdrževanje makadamskih cest zajema gramoziranje (dovoz in razgrinjanje gramoza), profiliranje (grederiranje) ter komprimiranje (valjanje). Z izvedbo tega sklopa del na makadamskih cestah lahko dolgoročno dosežemo znižanje stroškov rednega vzdrževanja saj na ta način vzdrževana cesta bolje prestopi morebitno intenzivna deževja – je manj poškodovana in ne zahteva dodatnih sanacijskih del, predvsem ne dodatne dobave večjih količin gramoza, ker ga voda na ustrezno vzdrževani cesti ne odnaša prekomerno.

Ceste so po temeljitim in kakovostnem vzdrževanju v letu 2014 ter po vzdrževanju v letih 2015, 2016 in 2017 bile v zadovoljivi kondiciji. Glede na neobičajno obremenjenost zaradi transporta velikih količin lesa po vetrolomu decembra 2017 pa so nekatere teh cest še komaj prevozne. Glede na to se po končani sanaciji gozdov planira celovita ureditev vseh makadamskih cest – nekaj s sredstvi rednega vzdrževanja, najbolj obremenjene ceste pa s sanacijskimi sredstvi.

Tabela: Ostala večja dela – potrebe in plan

Tu so zajeta dela, ki ne sodijo v zgoraj navedene sklope. Imajo več elementov investicijskega kot rednega vzdrževanja in tako trajneje prispevajo k izboljšanju stanja cest. Potreb po teh delih je OGROMNO. Podajamo kratke obrazložitve po posameznih cestah.

| Sluga-Nova Štifta-Čr. Rida |

1. Podbreški plaz

Problematika Podbreškega plazu presega zmožnosti občine – v letu 2018 se planira celovita sanacija tudi s sredstvi Ministrstvu za okolje. Do pristopa k celoviti sanaciji je potrebno zaradi zagotavljanja minimalne ustrezne prevoznosti območje plazu nekako dvakrat letno urediti z dovozom dodatnega gramoza, strojnimi razgrinjanjem in valjanjem ter ureditvijo odvodnjavanja.

2. Plaz pri Matjaži

Isto kot pri Podbreškem plazu, le da je obseg plazu bistveno manjši.

Zaradi dolgotrajnosti reševanja problematike smo poskušali v letu 2016 izvesti vsaj izkop in odvoz dela plazine nad cesto tako, da začasno zagotovimo razširitev vozišča, ki sedaj že skoraj onemogoča prevoz večjim vozilom, vendar nismo dosegli dogovora z lastnikom zemljišča.

3. Drenaža na odcepu za Tomane (pozimi led)

Potrebna je izvedba drenaža odcepa za Tomane odkoder zateka voda v muldo, ki pozimi zmrzne in na vozišču povzroča neprimerne vozne pogoje.

4. Propust Rosc

V Šmiklavžu je potrebno urediti propust na mestu odcepa ceste Šmiklavž – Krznar. Gre za star propust pod asfaltnim voziščem, ki ne funkcionira več zato voda ob dežju teče naprej po cesti in povzroča škodo z odnašanjem bankin ter

na nižje ležečih stanovanjskih objektih (Zg. Muza). Zarez asfalta, menjava propusta, ureditev vtočne glave, priklop na meteorno kanalizacijo Šmiklavž – Krznar ter ponovno asfaltiranje prekopa.

5. Nov jašek z rešetko Slugov klanec

Izvedba obstoječega jaška, ki je sedaj pokrit z betonskim pokrovom v jašek z rešetko (betonski pokrov je pogosto povožen in posledično premaknjen).

6. Zložba kamen v betonu ob jarku pod Slugi

Obstoječa lesena kašta, ki drži brežino nad cesto je dotrajana in obstaja nevarnost, da del brega zasuje cesto (obstoječi jarek je že povsem utesnjen). Potreba je po (novi kašti ali) izvedbi opornega zida kamen v betonu (z zaledno drenažo).

7. Sanacija asfalta Jerneji – Hišneki

Asfalt se na več mestih pogreza in poka. Potrebno bi bilo sanirati omenjene poškodbe (zarez, izkop, nasutje, utrditev, ponovno asfaltiranje).

8. Sanacija parkirišča pri cerkvi Marije Zvezde

Asfalt se na več mestih pogreza in poka. Potrebno bi bilo sanirati omenjene poškodbe (zarez, izkop, nasutje, utrditev, ponovno asfaltiranje). Zaradi centralne lokacije (šola, župnišče, cerkev, verski turizem) bi bila smiselna celovita ureditev.

9. Zložba kamen v betonu ob potoku pri Vidati

Obstoječa zložba kamen v suhem se je porušila v strugo potoka. Potrebna je izvedba novega podpornega zidu.

10. Linijska rešetka pri POŠ Nova Štifta

Potrebna je zamenjava obstoječe linijske rešetke, ki je dotrajana in nevarna.

Rogačnik-Lenart-M.Kot-Amer

V letih 2016-2017 cesta asfaltirana Kosov Brod – Spodnji Kos – Suh Vrh.

1. Sanacija asfalta na Rogačiji

Takoj na začetku ceste nas pričaka nekaj deset metrov zelo dotrajanega asfalta. Potrebna sanacija.

2. Asfalt po dolini Rogačkega grabna mestoma v slabem stanju.

Asfaltno vozišče je razpokano, deloma se lušči zgornji sloj.

3. Poglobitev kanalet Hmelovci

V letu 2015 »najdene« kanalete niso v funkciji, ker so bile ob izgradnji ceste pred več desetletji položene previsoko.

Potrebna je delan poglobitev kanalet.

4. Zaplavna pregrada višje Hmelovcev

Ob morebitnem dogovoru z lastnikom zemljišča izgradnja enostavne zaplavne pregrade na potoku višje Hmelovcev. S tem bi se preprečil nanos materiala do propusta, zamašitev propusta ter posledično nanos materiala na cesto ter uničenje bankim v primeru visokih voda.

5. Zaplavna pregrada višje Preseke

Ob morebitnem dogovoru z lastnikom zemljišča izgradnja enostavne zaplavne pregrade na potoku višje Preseke. S tem bi se preprečil nanos materiala do propusta, zamašitev propusta ter posledično nanos materiala na (regionalno) cesto ter uničenje bankim v primeru visokih voda.

6. Zaplavna pregrada višje Hrastnikov

Ob morebitnem dogovoru z lastnikom zemljišča izgradnja enostavne zaplavne pregrade na potoku višje Hrastnikov. S tem bi se preprečil nanos materiala do propusta (pri Nežinem Tonatu), zamašitev propusta ter posledično nanos materiala na (regionalno) cesto ter uničenje bankim v primeru visokih voda.

7. Zaplavna pregrada Jakopi - Skrotje

Zaradi močnega hudourniškega značaja (v preteklosti že intervencije) je potrebna izgradnja večje zaplavne pregrade.

8. Asfaltiranje Suh Vrh - Jakopi

Vloga prebivalcev. Glede na prioriteto asfaltiranje realno kmalu ni pričakovati asfaltiranje tega odseka.

Gornji Grad-Lenart-K.Brod

1. Glave propustov ob asfaltu

V dolini Kanloščice bi bilo potrebno pozidati glave propustov ob asfaltu. Glave propustov je načel zob časa, poškodovale so jih poplave. V kolikor se glave propustov ne sanirajo se pričnejo pojavljati poškodbe na asfaltu.

2. Podporni zid pri Ajnikovem travniku

Kanolščica zajeda brežino ob cestišču.

3. Asfalt po dolini Kanolščice

Asfalt je mestoma v zelo slabem stanju, deloma zaradi premalo utrjene podlage, deloma zaradi neustrezne ureditve boka ceste (jarki, drenaža), deloma zaradi dotrajanosti asfalta.

4. Kanalete in asfalt Podmirje

Del jarka ob cesti po dolini Kanolščice na začetnem odseku proti Podmirju je opremljen s kanaletami, del pa ne. Smiselna bi bila opremljenost s kanaletami vsaj do odcepa za Podmirje, pri čemer bi bilo potrebno urediti celotno širino profila tega dela ceste (jarek s kanaletami in bankina) vključno z že zelo načeto polovico vozišča.

Gornji Grad-Šokat-Florjan

1. Utrjevanje v dolžini cca. 30 m na Požegu

Utrditev ekstremno mehkega odseka makadamske ceste v izvedbi: izkop, nasutje, utrditev – uporabi se lahko kak odvečni material npr. frezane ali gramoz iz zaplavnih pregrad.

2. Propust na odcepu vlake med Požegom in Zavolvljem.

Potrebna je izvedba propusta.

3. Propust na odcepu vlake med Požegom in Zavolvljem.

Potrebna je izvedba propusta.

Križ-Florjan-Krnica

1. Posedek Završnik – Drogen, zložba kamen beton itd.

Izdelava škarpe kamen v betonu, nasutje, asfaltiranje.

2. Posedek Završnik – Drogen, zložba kamen beton itd.

Izdelava škarpe kamen v betonu, nasutje, asfaltiranje.

4. Asfalt mestoma v zelo slabem stanju

Asfalt mestoma v zelo slabem stanju, deloma zaradi premalo utrjene podlage, deloma zaradi dotrajanosti asfalta.

Predlaga se celovita sanacija asfalta od Matevžov proti Florjanu v letu 2019.

5. Podaljšanje propusta Žačka lipa - Plazovje

Podaljšanje obstoječega propusta zaradi varnosti (ožina oz. zajeda v sicer širokem vozišču).

6. Podaljšanje propusta Žačka lipa - Plazovje

Podaljšanje obstoječega propusta zaradi varnosti (ožina oz. zajeda v sicer širokem vozišču).

7. Zamenjava propusta uvoz travnik nad Matevži

Zamenjava propusta zaradi zagotavljanja odvajanja vode po jarku.

8. Meteorna kanalizacija Lepa Ravna.

Voda iz propusta erodira kmetijsko zemljišče cca. 30m. Izdelava jaška in meteorne kanalizacije.

9. Asfalt na Budnovem

Vloga iz leta 2017 za sofinanciranje asfalta mimo hiše.

Kropa-Otok

Stanje: Cesta pred leti (2011, triletna izvedba) celovito sanirana (nov asfalt).

1. Meteorna kanalizacija Ločičnik.

Izvedba manjkajoče meteorne kanalizacije od ceste proti Dreti in posledično zasip jarka (poenostavitev urejanja zemljišča).

Bočna-Homce-Grušovlje

1. Zaplavna pregrada pri Bnceti

Ob morebitnem dogovoru z lastnikom zemljišča izgradnja enostavne zaplavne pregrade na potoku mimo Bncetov. S tem bi se preprečil nanos materiala do propusta, zamašitev propusta ter posledično nanos materiala na cesto ter uničenje bankim v primeru visokih voda.

2. Menjava propusta Kolarjev graben + nov asfalt.

Obvezna menjava počenega propusta na zelo prometni cesti.

3. Asfalt Otok-Podhom mrežasto razpokan.

Opozarjamo na stanje tega odseka ceste, ki bo lahko zdržala še nekaj let, bodo pa poškodbe napredovale in sanacijo (tudi zaradi velike frekventnosti ceste) ne bo možno odlagati v nedogled. Podobna zgodba na tej cesti se nadaljuje v občino Rečica.

4. Podaljšanje propusta v Otoku (proti Dreti)

Podaljšanje propusta in ureditev obcestnega terena, da se na ta način izognemo globokemu odprtemu jarku tik ob cesti.

Bočna-Menina-Golice

1. Pikiranje jarkov, propusti v vršnem delu Menine

Cesto proti Menini postopno opremljamo z elementi za odvodnjavanje. Na več odsekih še manjkajo jarki in propusti. Z izvedbo tega sklopa del na makadamskih cestah lahko dolgoročno dosežemo znižanje stroškov rednega vzdrževanja saj na ta način vzdrževana cesta bolje prestande morebitna intenzivna deževja – je manj poškodovana in ne zahteva dodatnih sanacijskih del, predvsem ne dodatne dobave večjih količin gramoz, ker ga voda na ustrezno vzdrževani cesti ne odnaša prekomerno.

3. Pikiranje ovinka Dom – Dol in nasutej (avtobusi)

Vloga avtobusnih prevoznikov za razširitev enega ovinka v useku in enega na nasipu. Vršni del Menine.

4. Asfalt, mulda, ograje Semprimoške njive
Celovita ureditev tega mehkega (pogosto vzdrževanje) in nevarnega (ni ograj) odseka.
5. Asfalt, mulda, ograje Nadbočna
Celovita ureditev tega mehkega (pogosto vzdrževanje) in nevarnega (ni ograj) odseka.
6. Glave propustov
Smiselna bi bila obzidava glav propustov.
7. Poškodba asfaltnega vozišča tik nad Bočno
Potrebna zamenjava propusta ter sanacija vozišča komplet z novo asfaltno prevleko.

Bočna-Letošč-Volog

Stanje: Cesta relativno malo obremenjena. Asfalt je sicer mestoma razpokan.

1. Zamenjava propusta Mlakerji
Zamenjava propusta ker je obstoječi že počen.

Podhruška-Poljana-Črnivec

1. Glava propusta v bližini GTC 902
Potrebno podaljšanje propusta ter obbetoniranje glave propusta zaradi nevarne zožitve ceste.

Kolovrat-Trbolca-Florjan

Stanje: Cesta relativno malo obremenjena. Večja vzdrževalna dela niso planirana.

RUP-Novo naselje-Jez

- Stanje: Prvi del ceste rekonstruiran v sklopu ureditve okolice občinske stavbe 2014.
1. Parkirišče za Posojilnico
Smiselna ureditev parkirišča za Posojilnico ter ukinitvev parkiranja ob regionalni cesti vzdolž parka.

Muhovec-Tlaka-Krznar

1. Asfalt pri Urlepu
Manjkajoči del asfalta (cca. 40 m) mimo Urlepa. Ker je cesta na tem odseku zelo frekventna tudi s pešci (bližina centra starejših), zaradi izgleda naselja ter ker je potrebno nenehno krpanje udarnih jam predlagamo asfaltiranje.
2. Asfalt mimo Muhovcev naguban in razpokan
Predvidevamo da zaradi dolgotrajnega izpiranja podlage zaradi zgoraj navedene talne vode (drenažni jašek pri pokopališču) je asfalt na tem odseku naguban in razpokan. Dokler se stanje bistveno ne poslabša ne predlagamo obnove.

Sp.trg-Prod-Pariš

Stanje: V letu 2016 izveden nov asfalt Bernardi – Pariš, v letu 2017 zamenjan en odsek jeklenih profilov, nadvišan betonski srednji opornik ter zamenjana komplet lesenina na Firberjevem mostu.

Tlaka-Mr.veža

Stanje: Ni predvidenih večjih vzdrževalnih del.

Prekštan-Poličnik

1. Asfalt Poličnik – Černevšek
Vloga stanovalcev za asfaltiranje dela makadamske ceste mimo njihovih stanovanjskih objektov.

RUP-Štekl

Stanje: Cesta rekonstruirana v sklopu ureditve okolice občinske stavbe 2014. Ni potrebnih večjih vzdrževalnih del (razen odseka, ki se nadaljuje proti vhodu v katedralo).

Zadružni dom-Attemsov trg 4

Stanje: Cesta rekonstruirana v sklopu ureditve okolice občinske stavbe 2014. Ni predvidenih večjih vzdrževalnih del.

Novo naselje 6-10

1. Celovita ureditev ulice
Potrebna je celovita ureditev ulice, asfalt je ožji od prvotnega zaradi izgradnje toplovoda, več je prekopov ulice. Vzporedno z ureditvijo je potrebna ureditev ostale komunalne infrastrukture.

Novo naselje 15-19

Stanje: Ulica je bila urejena (asfaltirana) v letu 2009 zato večja vzdrževalna dela niso potrebna.

Novo naselje 34-43

1. Sanacija asfalta

Sanacija asfalta zaradi posedanja po izgradnji toplovoda...

Predhodno ureditev vse ostale komunalne infrastrukture.

Novo naselje 47-45

1. Sanacija asfalta

Sanacija asfalta zaradi posedanja po izgradnji toplovoda...

Predhodno ureditev vse ostale komunalne infrastrukture.

Novo naselje 25-28

Stanje: Ni predvidenih večjih vzdrževalnih del.

Novo naselje – Gasilski dom

Stanje: Del urejen leta 2009, del v sklopu ureditve okolice občinske stavbe leta 2014. Trenutno se večja vzdrževalna dela na cesti ne načrtujejo.

1. Ureditev več pešpoti za Blagovnico

Glede na visoko frekvenco pešcev po zelenicah na relaciji večstanovanjski objekti – trgovina predlagamo urediti nekaj pešpoti v izvedbi robniki in talne plošče. V letu 2015 že izvedena pot Gasilski dom – Pošta.

Kocbekova 13-15

Stanje: Trenutno se večja vzdrževalna dela ne načrtujejo.

Kocbekova 19-Tlaka 9

Stanje: Trenutno se večja vzdrževalna dela ne načrtujejo.

Tlaka 12-22

Trenutno se večja vzdrževalna dela ne načrtujejo.

Tičjek-Jakabci

Stanje: Trenutno se večja vzdrževalna dela ne načrtujejo.

Tičjek-Vzhod

Stanje: Trenutno se večja vzdrževalna dela ne načrtujejo.

Tičjek-srednja prečna

Stanje: Trenutno se večja vzdrževalna dela ne načrtujejo.

Tičjek-spodnja prečna

Stanje: Trenutno se večja vzdrževalna dela ne načrtujejo.

Slapnik-Slatinšek

Trenutno se večja vzdrževalna dela ne načrtujejo.

Firber-Zotler

Stanje: Trenutno se večja vzdrževalna dela ne načrtujejo.

Marki-Dežman

Stanje: Cesta rekonstruirana v sklopu ureditve naselja Prod v letu 2013. Trenutno se večja vzdrževalna dela ne načrtujejo.

Mikel-Vikendi

Stanje: Cesta je v izvedbi makadam z betoniranimi kolesnicami... Trenutno se večja vzdrževalna dela ne načrtujejo.

Podsmrečje-Attemsov trg

Stanje: V letu 2016 izveden nov asfalt od Primožev mimo Majerjev do Parižev.

Sp.trg-Kožlaker

Stanje: Cesta asfaltirana leta 2010. Trenutno se večja vzdrževalna dela ne načrtujejo.

Brv-Pekarna Kramer

1. Sanacija poti oziroma navezav na brv

Predlagamo izdelavo navezav na brv v izvedbi robniki in talne plošče. V letu 2015 že izveden prehod na brv iz smeri Žmavcev.

Kolenc-Tlaka

Stanje: Trenutno se večja vzdrževalna dela ne načrtujejo.

Šola-Brv-Prod

1. Ureditev poti brv – šola

Predlagamo izvedbo asfaltne izvedbe tega dela poti.

Mikel-Sv.Florjan

Stanje: Gre za pešpot na Menino v delu Gornji Grad – Semprimož... Trenutno se večja vzdrževalna dela ne načrtujejo.

Park-Katedrala-AP

1. Ureditev prostora pred katedralo in poti občina – graščina

Potrebna je celovita obravnava in ureditev območja okrog katedrale.

2. Odvodnjavanje in polaganje tlakovcev na poti v parku

Pot preko parka pred Posojilnico na kateri pogosto zastaja voda... Predhodno ureditev komunalne infrastrukture.

3. Sanacija posevkov asfalta na glavnem parkirišču in avtobusni postaji

Potrebna sanacija posevkov ali celovita rekonstrukcija parkirišča.

Matjaž-Toman

Stanje: V letu 2017 asfaltirana cesta mimo objektov domačije.

1. Širitev dvojnega ovinka

Zaradi prometne neugodnosti širitev dvojnega ovinka v gozdu pod domačijo.

Glukove njive-Poglednik

1. Iztok propusta v Vrtačah

Potrebna je ureditev iztoka propusta Vrtačah kjer izlivna voda povzroča poškodbe na elektroarmaciji .

2. Iztok propusta pod Vrtačmi

Potrebna je ureditev iztoka propusta pod Vrtačmi je cesta nevarno zožana.

3. 2 x ABC fi 400 zamenjava propusta vlaka pod Vrtačmi

Zamenjava starega propusta iz navadnih dotrajanih betonskih cevi.

Makež-Mušja vas

1. Propust pri Brnčnici

Na koncu ceste zamenjava propusta z bolj pretočnim zaradi premajhne sposobnosti odvodnje obstoječega.

2. Dražnik pri Komarji

Ponovna vgradnja izruvanega dražnika.

3. Most Cestnerji

Most preko potoka ne prevaja vode v primeru visokih vodostajev, posledično je cesta večkrat poškodovana.

4. Most Brnčniki

Most preko Drete ne prevaja vode v primeru visokih vodostajev, posledično je cesta večkrat poškodovana.

Šmiklavž-Krznar

1. Izdelava jaška meteorne kanalizacije.

Izdelava jaška meteorne kanalizacije na koncu ceste (teren se pogreza).

Podrižnik-Volovšek

Stanje: Cesta leta 2010 celovito rekonstruirana (asfaltirana).

Zlato Polje - Slapnik

1. Mulda Lomšek – Gmajner

Smiselna izdelava mulde ob obstoječem asfaltu zaradi ohranitve le tega (klanec, bankino odnaša).

2. Rekonstrukcija Sluga – Lomšek (projekt)

Občina ima izdelan projekt. Cesta je v zelo slabem stanju. Izvedba je predvidena v letu 2018.

3. Propust pri odcepu Gmajnerji + meteorna kanalizacija

Propust je delno poškodovana zato je potrebno urediti iztočni jašek (v brežini), ker pa voda teče na travnik je potrebna še izvedba meteorne kanalizacije.

4. Usad nad Gmajnerji

Usad, ki se je začel pojavljati v letu 2015 nevarno napreduje. Izvedena že ena drenaža pod cesto in ena nad cesto, ukinjen propust na plaz. Kljub temu se zemjina še vedno giblje...

Jakopi-Belin

1. Sanacija mostu pri Jakopi

Poplava 2012 poškodovala most preko Mačkovca in asfalt na mostu. Škoda je prijavljena na ministrstvo. Če ne bo državnih sredstev bo potrebna sanacija iz lastnih sredstev.

2. Drenaža Lešje

Izdelava drenaže ob cesti v Lešju zaradi pozitivnega učinka na trajnost ceste ter zaradi varnosti ker izvirska voda pozimi na tem delu zmrzuje na vozišču in led »kipi«.

3. Podbetoniranje temeljev mostu na Mačkovcu med Lešjem in Encni

Temelji mostiča v preteklosti že nekajkrat podbetonirani. Potrebna izvedba dolgoročnega temeljenja, ker so temelji deloma »v zraku«.

4. Mestoma sanacija asfalta

Asfalt mestoma v zelo slabem stanju, deloma zaradi premalo utrjene podlage, deloma zaradi dotrajanosti asfalta.

Kapela-Fale-Zajetje Studenec

Stanje: Trenutno se večja vzdrževalna dela ne načrtujejo.

Dol-Pečovnik

Stanje: V letu 2017 izvedene kanalete in propust Repenšek – Šinkovec

1. Most preko Drete pri Bognerji, propust, jarek

Dotrajan lesen most preko Drete in neurejeno odvodnjavanje.

Kosov Brod-Ajnik

1. Asfalt pri Grčniku

Vloga domačije Grčnik za izvedbo asfaltiranja ceste mimo objektov domačije.

2. Asfalt pri Ježiču

Ustna vloga domačije Ježič za izvedbo asfaltiranja ceste mimo objektov domačije.

Gmajner-Sv.Lenart (cerkev)

V letu 2017 podaljšanje propusta Sv. Lenart + zložba, podaljšanje propusta pri odcepu Knebote + zložba, nov propust za iztok jarka ovinek Knebote.

1. Zadrževalnik v potočku pod Roglji – kamen v suho

Manjša zaplavna pregrada.

2. Nov propust + jarek na odcepu Knebote

Preprečevanje vdora meteorne vode na vozišče.

3. Čiščenje plazine plaz pod Roglji

Pred leti se je nasproti Rogljev v povirnem pobočju utrgal plaz in zasul vozišče, plazina se je takrat odstranila. Občasno deli pobočja še zdrsnejo do vozišča in zasujejo jarek in propust.

4. Zajeda v podpornem zidu višje odcepa za Roglje

Ena od bolj izrazitih zajed (delno porušen podporni zid) v dolini Kanolščice ob že sicer ozkem vozišču.

5. Most višje odcepa za Roglje v beton

Most je lesen, lesenina zasilno obnovljena leta 2012 ob sanaciji po poplavih. Podporni zidovi so stari a OK, vozišče leseno in slabo, brez ograje...

6. Podporni zidovi, mostovi, širitve...

Cesta že sicer sploh pa po poplavih 2012 v zelo slabem stanju. Prijavljena v program sanacije...

Gmajner-Kokalj

1. Asfalt na začetku ceste 50 m

Zaradi preprečevanja nanosa gramozna na cesto G. Grad – Lenart – Kosov Brod.

2. Propust pri odcepu v Lamprečki pruh
Preprečevanje poplavljanja in erodiranja vozišča.
3. Asfalt pri Kokelu
Vloga domačije Kokel za izvedbo asfaltiranja ceste mimo objektov domačije.

Šokat-Rore

1. Pikiranje ovinka pri dveh gabrih
Pikiranje ostrega ovinka, ki delno onemogoča transport daljšega tovora.
2. 3 x ABC fi 400 zamenjava propusta v grabnu pred Bobki
Zamenjava dotrajanega propusta iz navadnih betonskih cevi.
3. Nov propust pri Poiškruhi
Izboljšanje pretočnosti jarka.

Drhnati-Brglez

1. Most pri Dragotu v beton
Most z lesenim voziščem. Zaradi dolgoročno cenejšega vzdrževanja se predlaga izvedba v betonu.
2. Most pri vikendih v beton
Most z lesenim voziščem. Zaradi dolgoročno cenejšega vzdrževanja se predlaga izvedba v betonu.
3. Asfaltiranje (problematika udarnih jam)
Z vidika rednega vzdrževanja najbolj potratna cesta kar se tiče problematike udarnih jam.
4. Zaplavna pregrada
Ob morebitnem dogovoru z lastnikom zemljišča izgradnja enostavne zaplavne pregrade na potoku višje prvega mostu (most pri Dragotu). S tem bi se preprečil nanos materiala do propusta, zamašitev propusta ter posledično poškodovanje ceste v primeru visokih voda (neprevoznost ceste).
5. Menjava propusta 3 x ABC fi 600 Globovšek
Po zadnji poplavi zožan propus zaradi počene robne cevi, cevi razmaknjene, poškodovane...
6. Kanalete Voduska Ferija
Vgradnja kanalet v jarek – izboljšanje odvajanja meteorne vode.
7. Podporni zidovi Stenski travnik
Dotrajani podporni zidovi ob Šokatnici. En nujen del saniran v letu 2017.

Štorgelj-Lepa Ravna

- Stanje: V letu 2017 pikiranje jarkov, mletje, nasutje 170m³.
1. 1 x ABC fi 600 podaljšanje propusta na ovinku v grabnu
Potrebno podaljšanje zaradi nevarne zožitve vozišča.
 2. Med propustoma kamen v betonu 5 m
Med propustoma na ovinku v grabnu bi bilo smiselno izvesti oblogo kamen v betonu za namen preprečevanja erozije oziroma boljšega transporta erodiranega materiala iz višjih leg in s tem preprečevanja zamašitve propustov.
 3. 1 x ABC fi 400 podaljšanje propusta v grabnu nad Štorglji
Nevarno zožanje vozišče.
 4. Asfalt pri Leporavenšku
Ustna vloga domačije Leporavenšek za izvedbo asfaltiranja ceste mimo objektov domačije.
 5. Nižje Štorglja ob asfaltu zložba ob posedku
Izdelava zložbe kamen v betonu na mestu ugrezanja ceste.
obzidanje dveh propustov
 6. Nižje Štorglja ob asfaltu obzidanje propusta
Izdelava zložbe kamen v betonu na mestu propusta. Zaradi erozije in nevarnosti padca v globino oziroma poškodovanja asfaltnega vozišča je potrebno obzidanje iztočne glave.

Završnik-Petek

Stanje: Trenutno se večja vzdrževalna dela ne načrtujejo.

Golob-Smoleti

1. Asfalt na začetku ceste 50 m
Zaradi stalne problematike udarnih jam ter povzročanja škode na objektih domačije Golob.

Gradišče-Strelišče

Stanje: Trenutno se večja vzdrževalna dela ne načrtujejo.

Čeplje-Slatina

1. Asfaltne mulde

Smiselna izdelava mulde ob obstoječem asfaltu zaradi ohranitve le tega (klanec, bankino odnaša).

2. Lokalno poškodbe asfaltnega vozišča

Nekaj poškodb asfaltnega vozišča (ugreznine, lom asfalta).

Slatina - vodohran

Stanje: Trenutno se večja vzdrževalna dela ne načrtujejo.

Otok-Hostnik

Stanje: Trenutno se večja vzdrževalna dela ne načrtujejo.

Spomenik-Bočna-Pokop.-Bočna

Stanje: Cesta obnovljena v sklopu izgradnje kanalizacije 2012. Trenutno se večja vzdrževalna dela ne načrtujejo.

Bulk-Kapela

Stanje: Cesta obnovljena v sklopu izgradnje kanalizacije 2012. Trenutno se večja vzdrževalna dela ne načrtujejo.

Feržem-Čebelin

Stanje: Cesta obnovljena v sklopu izgradnje kanalizacije 2012.

X. Sanacija odcepa – že izvedeno v letu 2015

Sanacija odcepa s ceste – dovoz za 5 stanovanjskih objektov ter lastnike zemljišč.

Sp.Pevc-Zg.Pevc

1. Sanacija asfalta

Ustna vloga domačije Zg. Pevc. Ena redkih cest v Bočni, ki ni obnovljena. Predhodno potrebna obnova ostale komunalne infrastrukture.

Kuhar-Breger

Stanje: Cesta obnovljena v sklopu izgradnje kanalizacije 2012. Trenutno se večja vzdrževalna dela ne načrtujejo.

Kuhar-Mlin

1. Asfalt na začetku ceste od odcepa do mosta

Prvi, bolj obremenjen ceste v dolžini cca. 40m (raven del ceste, zastajanje vode, udarne jame).

2. Podbetoniranje temeljev mosta v Mlinu.

Zaledne vode delno načele podporno steno mosta.

3. Odcep Golob, Žagar – rešetke in meteorna kanalizacija

Zalednim vodam s travnikov bi bilo potrebno onemogočiti prelivanje na cesto »odcep Golob, Žagar«, sicer problematika ne bo ustrezno rešena. Predhodno urediti lastništvo.

4. Odcep Golob, Žagar – ponovno gramoziranje (odcep saniran že konec leta 2014)

Gramoziranje ceste »odcep Golob, Žagar« po potrebi ker zgornji ustroj vedno znova odplaknejo zaledne vode (močna erozija).

5. Izogibališče

Izdelava izogibališča oziroma obračališča zaradi možnosti izvajanja zimske službe, intervencij ipd.

Kuhar-Mikek

1. Asfaltna mulda

Obstoječa asfaltna mulda dotrajana. Potrebna obnova.

Jerc-Grič

1. Sanacija asfalta in asfaltne mulde

Obstoječi asfalt poškodovan (vloga Mikek), asfaltne mulde dotrajana. Potrebna obnova.

Pokopališče-Grič-Pavel

1. Sanacija asfalta do Mežnije

Asfalt dotrajan, cesta je veliko v uporabi pešcev (pokopališče – cerkev) in predstavlja enega od centrov kraja.

Ob pokopališču

Stanje: Trenutno se večja vzdrževalna dela ne načrtujejo.



1. Odcep Zalaznik (Kropa)

Ureditev obstoječega odseka (javno dobro) – izkopi jarkov, izkopi »bankin« in »grebena« ceste, nasip gramoza, planiranje utrjevanje.

Strojna uta-Presečnik

Stanje: Večji del ceste obnovljen v sklopu izgradnje kanalizacije 2012. Trenutno se večja vzdrževalna dela ne načrtujejo.

Žehelj-Rop

1. Celovita ureditev ulice (oporni zid ob Bočnici, asfalt)

Cesta je nestandardno ozka, dotrajana (razpokan in dotrajan asfalt), zelo obremenjena (izvoz gramoza iz Drete ob izlivu Bočnice), oporni zidovi ob Bočnici niso povsod ustrezno urejeni, ni ograje...

Levar-Slovenci

Stanje: Cesta obnovljena v sklopu izgradnje kanalizacije 2012. Trenutno se večja vzdrževalna dela ne načrtujejo.

Mačkin Kot - Požarnik

1. Plaz nad Podlinom

Plaz kot posledica poplav 2012 je prijavljen v sanacijski program. Če ne bo državnih sredstev bo potrebna sanacija z lastnimi sredstvi kljub temu da je cesta relativno malo obremenjena (dve domačiji), a je veliko transporta lesa.

Delce - odlagališče jug

Stanje: Most preko Drete nov v letu 2013. Cesta od Gmajne do odlagališča je neprimerno ozka a služi le kot transportna pot za les...

1. Asfalt na relaciji regionalna cesta – naselje Delce

Asfalt je v slabem stanju.

Podhom - odlagališče sever

1. Asfalt na relaciji Podhom – Fedran

Asfalt mestoma v slabem stanju. Cesta obremenjena s smetarskimi vozili.

Tabela: Zbirna tabela

V zbirni tabeli so združeni vsi zgoraj navedeni sklopi po posameznih cestah...

Nepredvidena in manjša dela so npr. dela na odvodnjavanju (čiščenje dražnikov, propustov, peskolovov), krpanje udarnih jam na makadamu (delo in gramoz) krpanje udarnih jam na asfaltu (delo in hladna asfaltna masa – HAZ, vroča krpanja asfalta), prometna signalizacija (prometni znaki), razna popravila, itd. V navedenem znesku je zajet tudi DDV.

6. REALIZACIJA DRUGIH DEL REDNEGA VZDRŽEVANJA V LETU 2017

Druga dela obsegajo dela od vključno poglavja 2.1.2 do vključno poglavja 2.1.13 iz opisa del rednega vzdrževanja.

Pregled realizacije po sklopih vzdrževalnih del:

	realizacija	plan	
vzdrževanje vegetacije	4.300,00 €	8.700,00 €	49%
talne označbe	600,00 €	1.400,00 €	43%
pomet	4.800,00 €	5.300,00 €	91%
ostala večja dela	94.000,00 €	85.200,00 €	110%
nepredvidena dela	13.300,00 €	13.000,00 €	102%
vzdrževanje makadama	5.500,00 €	5.900,00 €	93%
čiščenje jarkov in bankin	5.700,00 €	5.700,00 €	100%
cestne ograje	1.100,00 €	3.300,00 €	33%
vzdrževanje bankin	8.200,00 €	1.300,00 €	631%
	137.500,00 €	129.800,00 €	106%

Komentar:

Čiščenje vegetacije

Realizacija je bila nižja od planirane – kljub temu ni bilo težav na terenu.

Talne označbe

Realizacija je bila nižja od planirane – večji poudarek bo v letu 2018.

Pomet

Ni posebnosti.

Ostala dela (večja dela)

Realiziran večji del plana npr. Firberjev most, Slugovo dvorišče, asfaltiranje v centru kraja (Posojilnica, Joški), sanacija asfaltnih posedkov v Novem naselju menjava več propustov ter izdelava podpornih zidov (Knebote, Lenart, Florjan, Podhom, Nadbočna), podporni zid Stenski travnik, Kanalete Repenšek – Šinkovec itd.

Nepredvidena in razna manjša dela

Ni posebnosti.

Vzdrževanje makadama

Ni posebnosti.

Čiščenje jarkov, bankin in brežin (izkopi)

Ni posebnosti.

Cestne ograje

Ograja pri Vidati se ni obnovila, ker je nastala še potreba po obnovi podpornega zidu.

Vzdrževanje bankin

Realizacija je bistveno preseгла plan. Vzrok je prenizek plan – potrebe so bile večje (npr. poplava 28.04.2017). Kot primer v letu 2016: realizirano v manjšem obsegu, ker se je tekom izvedbe vzdrževanja jarkov v veliki meri popravilo tudi bankine in ni bilo potreb po večji realizaciji.

IZVEDBENI PROGRAM VZDRŽEVANJA OBČINSKIH CEST V OBČINI GORNJI GRAD V LETU 2018
Obcestne ograje

Št.	C_BCP	OPIS_ODLOK	Dolžina (m)	ASF	MAK	Lesena ograja		Palična ograja (mostovi, ipd.)		Jeklena varnostna ograja - telo		SKUPAJ (€)
						(m)	(€)	(m)	(€)	(m)	(€)	
1	107010	Sluga-Nova Štifta-Čr. Rida	4.285	4,2	0,1	15,0	2100,0					2.100 €
2	107020	Rogačnik-Lenart-M.Kot-Amer	8.249	6,2	2,0							0 €
3	107030	Gornji Grad-Lenart-K.Brod	3.875	1,4	2,5							0 €
4	107040	Gornji Grad-Šokat-Florjan	4.713	2,1	2,6							0 €
5	107050	Križ-Florjan-Krnica	10.194	6,2	4,0							0 €
6	107060	Kropa-Otok	1.758	1,8	0,0							0 €
7	107070	Bočna-Homce-Grušovlje	2.686	2,7	0,0							0 €
8	107080	Bočna-Menina-Golice	17.071	1,1	16,0							0 €
9	107090	Bočna-Letošč-Volog	1.264	1,3	0,0							0 €
10	161040	Podhruška-Poljana-Črnivec	1.540	0,1	1,4							0 €
11	221140	Kolovrat-Trbolca-Florjan	2.108	0,0	2,1							0 €
12	107200	RUP-Novo naselje-Jez	504	0,5	0,0							0 €
13	107210	Muhovec-Tlaka-Krznar	401	0,4	0,0							0 €
14	107220	Sp.trg-Prod-Pariš	979	1,0	0,0							0 €
15	607480	Tlaka-Mr.veža	97	0,1	0,0							0 €
16	607480	Prekštan-Poličnik	117	0,1	0,0							0 €
17	607442	RUP-Špeh	50	0,1	0,0							0 €
18	107320	Zadružni dom-Attemsov trg 4	95	0,1	0,0							0 €
19	107330	Novo naselje 6-10	132	0,1	0,0							0 €
20	107340	Novo naselje 15-19	116	0,1	0,0							0 €
21	107350	Novo naselje 34-43	171	0,2	0,0							0 €
22	107370	Novo naselje 47-45	53	0,1	0,0							0 €
23	107380	Novo naselje 25-28	77	0,1	0,0							0 €
24	107390	Novo naselje-Gasilski dom	293	0,3	0,0							0 €
25	107410	Kocbekova 15-17	50	0,1	0,0							0 €
26	107420	Kocbekova 19-Tlaka 9	174	0,2	0,0							0 €
27	107430	Tlaka 12-22	187	0,2	0,0							0 €
28	107440	Tičjek-Jakabci	190	0,2	0,0							0 €
29	107450	Tičjek-Vzhod	267	0,3	0,0							0 €
30	107460	Tičjek-srednja prečna	92	0,1	0,0							0 €
31	107470	Tičjek-spodnja prečna	54	0,1	0,0							0 €
32	607500	Slapnik-Slatinšek	96	0,1	0,0							0 €
33	607510	Firber-Zotler	79	0,1	0,0							0 €
34	107500	Marki-Dežman	111	0,1	0,0							0 €
35	607520	Mikel-Vikendi	120	0,0	0,1							0 €
36	107520	Podsmrečje-Attemsov trg	369	0,4	0,0		0,0					0 €
37	607450	Sp.trg-Kožlaker	432	0,4	0,0							0 €
38	607400	Brv-Pekarna Kramer	111	0,1	0,0							0 €
39	607410	Kolenc-Tlaka	45	0,0	0,0							0 €
40	607420	Šola-Brv-Prod	128	0,1	0,0							0 €
41	607430	Mikel-Sv.Florjan	1.590	0,0	1,6							0 €
42	607441	Park-Katedrala-AP	234	0,2	0,0							0 €
43	607010	Matjaž-Toman	1.196	0,0	1,2							0 €
44	607020	Glukove njive-Poglednik	3.246	0,4	2,8							0 €
45	607030	Makež-Mušja vas	1.124	0,3	0,8							0 €
46	607040	Šmiklavž-Krznar	226	0,2	0,0							0 €
47	607050	Podrižnik-Volovšek	518	0,5	0,0							0 €
48	607060	Zlato Polje - Slapnik	1.994	0,4	1,6							0 €
49	607070	Jakopi-Belin	1.702	1,7	0,0							0 €
50	607080	Kapela-Fale-Zajetje Studenec	884	0,7	0,2				0 €			0 €
51	607090	Dol-Pečovnik	903	0,0	0,9							0 €
52	607110	Kosov Brod-Ajnik	1.503	0,0	1,5							0 €
53	607120	Gmajner-Sv.Lenart (cerkev)	4.259	0,0	4,3							0 €
54	607130	Gmajner-Kokalj	4.318	0,0	4,3							0 €
55	607140	Šokat-Rore	1.229	0,0	1,2							0 €
56	607150	Drhnati-Brglez	1.895	0,0	1,9							0 €
57	607160	Štorgelj-Lepa Ravna	2.784	0,5	2,3							0 €
58	607170	Završnik-Petek	478	0,5	0,0							0 €
59	607180	Golob-Smoleti	483	0,0	0,5							0 €
60	607190	Gradišče-Strelišče	462	0,5	0,0							0 €
61	607201	Čeplje-Slatina	654	0,7	0,0							0 €
62	607202	Slatina - vodohran	161	0,2	0,0							0 €
63	607210	Otok-Hostnik	619	0,6	0,0							0 €
64	607220	Spomenik-Bočna-Pokop.-Bočna	308	0,3	0,0							0 €
65	607230	Bulk-Kapela	242	0,2	0,0							0 €
66	607240	Feržem-Čebliin	260	0,3	0,0							0 €
67	607250	Sp.Pevc-Zg.Pevc	64	0,1	0,0							0 €
68	607260	Kuhar-Breger	88	0,1	0,0				0 €			0 €
69	607270	Kuhar-Mlin	215	0,0	0,2							0 €
70	607280	Kuhar-Mikek	114	0,1	0,0							0 €
71	607290	Jerc-Grič	94	0,1	0,0							0 €
72	607300	Pokopališče-Grič-Pavel	364	0,4	0,0							0 €
73	607310	Ob pokopališču	79	0,0	0,1							0 €
74	607320	Strojna uta-Presečnik	196	0,2	0,0							0 €
75	607330	Žehelj-Rop	486	0,5	0,0							0 €
76	607340	Levar-Slovinci	106	0,1	0,0							0 €
77	607350	Mačkin Kot - Požarnik	1.662	0,0	1,7							0 €
78	607461	Delce - odlagališče jug	1.602	0,8	0,8							0 €
79	607462	Fedran - odlagališče sever	498	0,5	0,0							0 €
		SKUPAJ	102.173	43,4	58,7	15,0	2.100 €	0,0	0 €	0,0	0 €	2.100 €

Z DDV: 2.300 €

Zdenko Purnat, 01.01.2018 - 10.04.2018.

IZVEDBENI PROGRAM VZDRŽEVANJA OBČINSKIH CEST V OBČINI GORNJI GRAD V LETU 2018
Talne označbe

Št.	C_BCP	OPIS_ODLOK	Dolžina (m)	ASF	MAK	Robna ali sredinska črta		Prehodi za pešce		Parkirišča		Sola in X		SKUPAJ
						(m)	(€)	(m2)	(€)	(€)	(kom)	(€)	(€)	
1	107010	Sluga-Nova Štifta-Čr. Rida	4.285	4,2	0,1	300,0	600 €					2,0	600 €	1.200 €
2	107020	Rogačnik-Lenart-M.Kot-Amer	8.249	6,2	2,0		0 €						0 €	0 €
3	107030	Gornji Grad-Lenart-K.Brod	3.875	1,4	2,5		0 €						0 €	0 €
4	107040	Gornji Grad-Šokat-Florjan	4.713	2,1	2,6		0 €	15,00	263 €				0 €	263 €
5	107050	Križ-Florjan-Krnica	10.194	6,2	4,0		0 €						0 €	0 €
6	107060	Kropa-Otok	1.758	1,8	0,0	50,0	100 €						0 €	100 €
7	107070	Bočna-Homce-Grušovlje	2.686	2,7	0,0		0 €	15,00	263 €				0 €	263 €
8	107080	Bočna-Menina-Golice	17.071	1,1	16,0		0 €			150,0	300 €		0 €	300 €
9	107090	Bočna-Letoš-Volog	1.264	1,3	0,0		0 €						0 €	0 €
10	161040	Podhruška-Poljana-Črnivec	1.540	0,1	1,4		0 €						0 €	0 €
11	221140	Kolovrat-Trbolca-Florjan	2.108	0,0	2,1		0 €						0 €	0 €
12	107200	RUP-Novo naselje-Jez	504	0,5	0,0	100,0	200 €	15,00	263 €	150,0	300 €		0 €	763 €
13	107210	Muhovec-Tlaka-Krznar	401	0,4	0,0		0 €	15,00	263 €				0 €	263 €
14	107220	Sp.trg-Prod-Pariš	979	1,0	0,0		0 €						0 €	0 €
15	607480	Tlaka-Mr.veža	97	0,1	0,0		0 €			150,0	300 €		0 €	300 €
16	607480	Prekštan-Poličnik	117	0,1	0,0		0 €						0 €	0 €
17	607442	RUP-Špeh	50	0,1	0,0		0 €			50,0	100 €		0 €	100 €
18	107320	Zadružni dom-Attemsov trg 4	95	0,1	0,0		0 €			250,0	500 €		0 €	500 €
19	107330	Novo naselje 6-10	132	0,1	0,0		0 €						0 €	0 €
20	107340	Novo naselje 15-19	116	0,1	0,0		0 €						0 €	0 €
21	107350	Novo naselje 34-43	171	0,2	0,0		0 €						0 €	0 €
22	107370	Novo naselje 47-45	53	0,1	0,0		0 €						0 €	0 €
23	107380	Novo naselje 25-28	77	0,1	0,0		0 €						0 €	0 €
24	107390	Novo naselje-Gasilski dom	293	0,3	0,0		0 €						0 €	0 €
25	107410	Kocbekova 15-17	50	0,1	0,0		0 €						0 €	0 €
26	107420	Kocbekova 19-Tlaka 9	174	0,2	0,0		0 €						0 €	0 €
27	107430	Tlaka 12-22	187	0,2	0,0		0 €						0 €	0 €
28	107440	Tičjek-Jakabci	190	0,2	0,0		0 €						0 €	0 €
29	107450	Tičjek-Vzhod	267	0,3	0,0		0 €						0 €	0 €
30	107460	Tičjek-srednja prečna	92	0,1	0,0		0 €						0 €	0 €
31	107470	Tičjek-spodnja prečna	54	0,1	0,0		0 €						0 €	0 €
32	607500	Slapnik-Slatinšek	96	0,1	0,0		0 €						0 €	0 €
33	607510	Firber-Zotler	79	0,1	0,0		0 €						0 €	0 €
34	107500	Marki-Dežman	111	0,1	0,0		0 €						0 €	0 €
35	607520	Mikel-Vikendi	120	0,0	0,1		0 €						0 €	0 €
36	107520	Podsmrečje-Attemsov trg	369	0,4	0,0		0 €						0 €	0 €
37	607450	Sp.trg-Kožlaker	432	0,4	0,0		0 €						0 €	0 €
38	607400	Brv-Pekarna Kramer	111	0,1	0,0		0 €						0 €	0 €
39	607410	Kolenc-Tlaka	45	0,0	0,0		0 €						0 €	0 €
40	607420	Šola-Brv-Prod	128	0,1	0,0		0 €						0 €	0 €
41	607430	Mikel-Sv.Florjan	1.590	0,0	1,6		0 €						0 €	0 €
42	607441	Park-Katedrala-AP	234	0,2	0,0		0 €			350,0	700 €		0 €	700 €
43	607010	Matjaž-Toman	1.196	0,0	1,2		0 €						0 €	0 €
44	607020	Glukove njive-Poglednik	3.246	0,4	2,8	250,0	500 €						0 €	500 €
45	607030	Makež-Mušja vas	1.124	0,3	0,8	150,0	300 €						0 €	300 €
46	607040	Šmiklavž-Krznar	226	0,2	0,0		0 €						0 €	0 €
47	607050	Podrižnik-Volovšek	518	0,5	0,0	150,0	300 €						0 €	300 €
48	607060	Zlato Polje - Slapnik	1.994	0,4	1,6		0 €						0 €	0 €
49	607070	Jakopi-Belin	1.702	1,7	0,0		0 €						0 €	0 €
50	607080	Kapela-Fale-Zajetje Studenec	884	0,7	0,2		0 €						0 €	0 €
51	607090	Dol-Pečovnik	903	0,0	0,9		0 €						0 €	0 €
52	607110	Kosov Brod-Ajnik	1.503	0,0	1,5		0 €						0 €	0 €
53	607120	Gmajner-Sv.Lenart (cerkev)	4.259	0,0	4,3		0 €						0 €	0 €
54	607130	Gmajner-Kokalj	4.318	0,0	4,3		0 €						0 €	0 €
55	607140	Šokat-Rore	1.229	0,0	1,2		0 €						0 €	0 €
56	607150	Drhnati-Brglez	1.895	0,0	1,9		0 €						0 €	0 €
57	607160	Štorgelj-Lepa Ravna	2.784	0,5	2,3		0 €						0 €	0 €
58	607170	Završnik-Petek	478	0,5	0,0		0 €						0 €	0 €
59	607180	GoLOB-Smoleti	483	0,0	0,5		0 €						0 €	0 €
60	607190	Gradišče-Strelišče	462	0,5	0,0		0 €						0 €	0 €
61	607201	Čeplje-Slatina	654	0,7	0,0		0 €						0 €	0 €
62	607202	Slatina - vodohran	161	0,2	0,0		0 €						0 €	0 €
63	607210	Otok-Hostnik	619	0,6	0,0		0 €						0 €	0 €
64	607220	Spomenik-Bočna-Pokop.-Bočna	308	0,3	0,0		0 €						0 €	0 €
65	607230	Bulk-Kapela	242	0,2	0,0		0 €						0 €	0 €
66	607240	Feržem-Čeblin	260	0,3	0,0		0 €						0 €	0 €
67	607250	Sp.Pevc-Zg.Pevc	64	0,1	0,0		0 €						0 €	0 €
68	607260	Kuhar-Breger	88	0,1	0,0		0 €						0 €	0 €
69	607270	Kuhar-Mlin	215	0,0	0,2		0 €						0 €	0 €
70	607280	Kuhar-Mikek	114	0,1	0,0		0 €						0 €	0 €
71	607290	Jerc-Grič	94	0,1	0,0		0 €						0 €	0 €
72	607300	Pokopališče-Grič-Pavel	364	0,4	0,0		0 €					2,0	600 €	600 €
73	607310	Ob pokopališču	79	0,0	0,1		0 €						0 €	0 €
74	607320	Strojna uta-Presečnik	196	0,2	0,0		0 €						0 €	0 €
75	607330	Žehelj-Rop	486	0,5	0,0		0 €						0 €	0 €
76	607340	Levar-Slovenci	106	0,1	0,0		0 €						0 €	0 €
77	607350	Mačkin Kot - Požarnik	1.662	0,0	1,7		0 €						0 €	0 €
78	607461	Delce - odlagališče jug	1.602	0,8	0,8		0 €						0 €	0 €
79	607462	Fedran - odlagališče sever	498	0,5	0,0		0 €						0 €	0 €
		SKUPAJ	102.173	43,4	58,7	1.000,0	2.000 €	60,0	1.050 €	1.100,0	2.200 €	4,0	1.200 €	6.450 €

Z DDV: 7.869 €

Zdenko Purnat, 01.01.2018 - 10.04.2018.

IZVEDBENI PROGRAM VZDRŽEVANJA OBČINSKIH CEST V OBČINI GORNJI GRAD V LETU 2018

Strojni pomet

Št.	C_BCP	OPIS_ODLOK	Dolžina (m)	ASF	MAK	strojni in ročni pomet		SKUPAJ (€)
						(ur)	(€)	
1	107010	Sluga-Nova Štifta-Čr. Rida	4.285	4,2	0,1	5,00	525 €	525 €
2	107020	Rogačnik-Lenart-M.Kot-Amer	8.249	6,2	2,0	0,00	0 €	0 €
3	107030	Gornji Grad-Lenart-K.Brod	3.875	1,4	2,5	0,00	0 €	0 €
4	107040	Gornji Grad-Šokat-Florjan	4.713	2,1	2,6	1,00	105 €	105 €
5	107050	Križ-Florjan-Krnica	10.194	6,2	4,0	1,00	105 €	105 €
6	107060	Kropa-Otok	1.758	1,8	0,0	2,50	263 €	263 €
7	107070	Bočna-Homce-Grušovlje	2.686	2,7	0,0	4,00	420 €	420 €
8	107080	Bočna-Menina-Golice	17.071	1,1	16,0	1,50	158 €	158 €
9	107090	Bočna-Letošč-Volog	1.264	1,3	0,0	1,50	158 €	158 €
10	161040	Podhruška-Poljana-Črnivec	1.540	0,1	1,4	0,00	0 €	0 €
11	221140	Kolovrat-Trbolca-Florjan	2.108	0,0	2,1	0,00	0 €	0 €
12	107200	RUP-Novo naselje-Jez	504	0,5	0,0	0,66	69 €	69 €
13	107210	Muhovec-Tlaka-Krznar	401	0,4	0,0	0,52	55 €	55 €
14	107220	Sp.trg-Prod-Pariš	979	1,0	0,0	1,27	134 €	134 €
15	607480	Tlaka-Mr.veža	97	0,1	0,0	0,13	13 €	13 €
16	607480	Prekštan-Poličnik	117	0,1	0,0	0,15	16 €	16 €
17	607442	RUP-Špeh	50	0,1	0,0	0,07	7 €	7 €
18	107320	Zadružni dom-Attemsov trg 4	95	0,1	0,0	0,12	13 €	13 €
19	107330	Novo naselje 6-10	132	0,1	0,0	0,17	18 €	18 €
20	107340	Novo naselje 15-19	116	0,1	0,0	0,15	16 €	16 €
21	107350	Novo naselje 34-43	171	0,2	0,0	0,22	23 €	23 €
22	107370	Novo naselje 47-45	53	0,1	0,0	0,07	7 €	7 €
23	107380	Novo naselje 25-28	77	0,1	0,0	0,10	11 €	11 €
24	107390	Novo naselje-Gasilski dom	293	0,3	0,0	0,38	40 €	40 €
25	107410	Kocbekova 15-17	50	0,1	0,0	0,07	7 €	7 €
26	107420	Kocbekova 19-Tlaka 9	174	0,2	0,0	0,23	24 €	24 €
27	107430	Tlaka 12-22	187	0,2	0,0	0,24	26 €	26 €
28	107440	Tičjek-Jakabci	190	0,2	0,0	0,25	26 €	26 €
29	107450	Tičjek-Vzhod	267	0,3	0,0	0,35	36 €	36 €
30	107460	Tičjek-srednja prečna	92	0,1	0,0	0,12	13 €	13 €
31	107470	Tičjek-spodnja prečna	54	0,1	0,0	0,07	7 €	7 €
32	607500	Slapnik-Slatinšek	96	0,1	0,0	0,12	13 €	13 €
33	607510	Firber-Zotler	79	0,1	0,0	0,10	11 €	11 €
34	107500	Marki-Dežman	111	0,1	0,0	0,14	15 €	15 €
35	607520	Mikel-Vikendi	120	0,0	0,1	0,00	0 €	0 €
36	107520	Podsmrečje-Attemsov trg	369	0,4	0,0	0,48	50 €	50 €
37	607450	Sp.trg-Kožlakar	432	0,4	0,0	0,56	59 €	59 €
38	607400	Brv-Pekarna Kramer	111	0,1	0,0	0,14	15 €	15 €
39	607410	Kolenc-Tlaka	45	0,0	0,0	0,00	0 €	0 €
40	607420	Šola-Brv-Prod	128	0,1	0,0	0,17	17 €	17 €
41	607430	Mikel-Sv.Florjan	1.590	0,0	1,6	0,00	0 €	0 €
42	607441	Park-Katedrala-AP	234	0,2	0,0	0,30	32 €	32 €
43	607010	Matjaž-Toman	1.196	0,0	1,2	0,00	0 €	0 €
44	607020	Glukove njive-Poglednik	3.246	0,4	2,8	0,00	0 €	0 €
45	607030	Makež-Mušja vas	1.124	0,3	0,8	0,00	0 €	0 €
46	607040	Šmiklavž-Krznar	226	0,2	0,0	0,00	0 €	0 €
47	607050	Podrižnik-Volovšek	518	0,5	0,0	0,00	0 €	0 €
48	607060	Zlato Polje - Slapnik	1.994	0,4	1,6	0,00	0 €	0 €
49	607070	Jakopi-Belin	1.702	1,7	0,0	0,00	0 €	0 €
50	607080	Kapela-Fale-Zajetje Studenec	884	0,7	0,2	0,00	0 €	0 €
51	607090	Dol-Pečovnik	903	0,0	0,9	0,00	0 €	0 €
52	607110	Kosov Brod-Ajnik	1.503	0,0	1,5	0,00	0 €	0 €
53	607120	Gmajner-Sv.Lenart (cerkev)	4.259	0,0	4,3	0,00	0 €	0 €
54	607130	Gmajner-Kokalj	4.318	0,0	4,3	0,00	0 €	0 €
55	607140	Šokat-Rore	1.229	0,0	1,2	0,00	0 €	0 €
56	607150	Drhnati-Brglez	1.895	0,0	1,9	0,00	0 €	0 €
57	607160	Štorgelj-Lepa Ravna	2.784	0,5	2,3	0,00	0 €	0 €
58	607170	Završnik-Petek	478	0,5	0,0	0,00	0 €	0 €
59	607180	Golob-Smoleti	483	0,0	0,5	0,00	0 €	0 €
60	607190	Gradišče-Strelišče	462	0,5	0,0	0,00	0 €	0 €
61	607201	Čeplje-Slatina	654	0,7	0,0	1,00	105 €	105 €
62	607202	Slatina - vodohran	161	0,2	0,0	0,21	22 €	22 €
63	607210	Otok-Hostnik	619	0,6	0,0	1,00	105 €	105 €
64	607220	Spomenik-Bočna-Pokop.-Bočna	308	0,3	0,0	0,40	42 €	42 €
65	607230	Bulk-Kapela	242	0,2	0,0	0,31	33 €	33 €
66	607240	Feržem-Čebelin	260	0,3	0,0	0,34	35 €	35 €
67	607250	Sp.Pevc-Zg.Pevc	64	0,1	0,0	0,08	9 €	9 €
68	607260	Kuhar-Breger	88	0,1	0,0	0,11	12 €	12 €
69	607270	Kuhar-Mlin	215	0,0	0,2	0,00	0 €	0 €
70	607280	Kuhar-Mikek	114	0,1	0,0	0,15	16 €	16 €
71	607290	Jerc-Grič	94	0,1	0,0	0,12	13 €	13 €
72	607300	Pokopališče-Grič-Pavel	364	0,4	0,0	0,47	50 €	50 €
73	607310	Ob pokopališču	79	0,0	0,1	0,00	0 €	0 €
74	607320	Strojna uta-Presečnik	196	0,2	0,0	0,25	27 €	27 €
75	607330	Žehelj-Rop	486	0,5	0,0	0,63	66 €	66 €
76	607340	Levar-Slovenci	106	0,1	0,0	0,14	14 €	14 €
77	607350	Mačkin Kot - Požarnik	1.662	0,0	1,7	0,00	0 €	0 €
78	607461	Delce - odlagališče jug	1.602	0,8	0,8	1,06	111 €	111 €
79	607462	Fedran - odlagališče sever	498	0,5	0,0	0,65	68 €	68 €
		SKUPAJ	102.173	43,4	58,7	30,8	3.233 €	3.233 €

3.540 €

IZVEDBENI PROGRAM VZDRŽEVANJA OBČINSKIH CEST V OBČINI GORNJI GRAD V LETU 2018
Čiščenje vegetacije

Št.	C_BCP	OPIS_ODLOK	Dolžina (m)	ASF	MAK	strojno čišč. brežin		ročna dela (čišč. brežin)		SKUPAJ
						(ur)	(€)	(ur)	(€)	
1	107010	Sluga-Nova Štifta-Čr. Rida	4.285	4,2	0,1		0 €	12,0	240 €	240 €
2	107020	Rogačnik-Lenart-M.Kot-Amer	8.249	6,2	2,0		0 €	12,0	240 €	240 €
3	107030	Gornji Grad-Lenart-K.Brod	3.875	1,4	2,5		0 €	0,0	0 €	0 €
4	107040	Gornji Grad-Šokac-Florjan	4.713	2,1	2,6		0 €	5,0	100 €	100 €
5	107050	Križ-Florjan-Krnica	10.194	6,2	4,0		0 €	15,0	300 €	300 €
6	107060	Kropa-Otok	1.758	1,8	0,0		0 €	8,0	160 €	160 €
7	107070	Bočna-Homce-Grušovlje	2.686	2,7	0,0		0 €	8,0	160 €	160 €
8	107080	Bočna-Menina-Golice	17.071	1,1	16,0		0 €	25,0	500 €	500 €
9	107090	Bočna-Letošč-Volog	1.264	1,3	0,0		0 €	0,0	0 €	0 €
10	161040	Podhruška-Poljana-Črnivec	1.540	0,1	1,4		0 €	0,0	0 €	0 €
11	221140	Kolovrat-Trbolca-Florjan	2.108	0,0	2,1		0 €	5,0	100 €	100 €
12	107200	RUP-Novo naselje-Jez	504	0,5	0,0		0 €	0,0	0 €	0 €
13	107210	Muhovec-Tlaka-Krznar	401	0,4	0,0		0 €	0,0	0 €	0 €
14	107220	Sp.trg-Prod-Pariš	979	1,0	0,0		0 €	0,0	0 €	0 €
15	607480	Tlaka-Mr.veža	97	0,1	0,0		0 €	0,0	0 €	0 €
16	607480	Prekštan-Poličnik	117	0,1	0,0		0 €	0,0	0 €	0 €
17	607442	RUP-Špeh	50	0,1	0,0		0 €	0,0	0 €	0 €
18	107320	Zadružni dom-Attemsov trg 4	95	0,1	0,0		0 €	0,0	0 €	0 €
19	107330	Novo naselje 6-10	132	0,1	0,0		0 €	0,0	0 €	0 €
20	107340	Novo naselje 15-19	116	0,1	0,0		0 €	0,0	0 €	0 €
21	107350	Novo naselje 34-43	171	0,2	0,0		0 €	0,0	0 €	0 €
22	107370	Novo naselje 47-45	53	0,1	0,0		0 €	0,0	0 €	0 €
23	107380	Novo naselje 25-28	77	0,1	0,0		0 €	0,0	0 €	0 €
24	107390	Novo naselje-Gasilski dom	293	0,3	0,0		0 €	0,0	0 €	0 €
25	107410	Kocbekova 15-17	50	0,1	0,0		0 €	0,0	0 €	0 €
26	107420	Kocbekova 19-Tlaka 9	174	0,2	0,0		0 €	0,0	0 €	0 €
27	107430	Tlaka 12-22	187	0,2	0,0		0 €	0,0	0 €	0 €
28	107440	Tičjek-Jakabci	190	0,2	0,0		0 €	0,0	0 €	0 €
29	107450	Tičjek-Vzhod	267	0,3	0,0		0 €	0,0	0 €	0 €
30	107460	Tičjek-srednja prečna	92	0,1	0,0		0 €	0,0	0 €	0 €
31	107470	Tičjek-spodnja prečna	54	0,1	0,0		0 €	0,0	0 €	0 €
32	607500	Slapnik-Slatinšek	96	0,1	0,0		0 €	0,0	0 €	0 €
33	607510	Firber-Zotler	79	0,1	0,0		0 €	0,0	0 €	0 €
34	107500	Marki-Dežman	111	0,1	0,0		0 €	0,0	0 €	0 €
35	607520	Mikel-Vikendi	120	0,0	0,1		0 €	0,0	0 €	0 €
36	107520	Podsmrečje-Attemsov trg	369	0,4	0,0		0 €	0,0	0 €	0 €
37	607450	Sp.trg-Kožlaker	432	0,4	0,0		0 €	10,0	200 €	200 €
38	607400	Brv-Pekarna Kramer	111	0,1	0,0		0 €	0,0	0 €	0 €
39	607410	Kolenc-Tlaka	45	0,0	0,0		0 €	0,0	0 €	0 €
40	607420	Šola-Brv-Prod	128	0,1	0,0		0 €	0,0	0 €	0 €
41	607430	Mikel-Sv.Florjan	1.590	0,0	1,6		0 €	0,0	0 €	0 €
42	607441	Park-Katedrala-AP	234	0,2	0,0		0 €	0,0	0 €	0 €
43	607010	Matjaž-Toman	1.196	0,0	1,2		0 €	0,0	0 €	0 €
44	607020	Glukove njive-Poglednik	3.246	0,4	2,8		0 €	0,0	0 €	0 €
45	607030	Makež-Mušja vas	1.124	0,3	0,8		0 €	0,0	0 €	0 €
46	607040	Šmiklavž-Krznar	226	0,2	0,0		0 €	0,0	0 €	0 €
47	607050	Podrižnik-Volovšek	518	0,5	0,0		0 €	0,0	0 €	0 €
48	607060	Zlato Polje - Slapnik	1.994	0,4	1,6		0 €	0,0	0 €	0 €
49	607070	Jakopi-Belin	1.702	1,7	0,0		0 €	0,0	0 €	0 €
50	607080	Kapela-Fale-Zajetje Studenec	884	0,7	0,2		0 €	0,0	0 €	0 €
51	607090	Dol-Pečovnik	903	0,0	0,9		0 €	8,0	160 €	160 €
52	607110	Kosov Brod-Ajnik	1.503	0,0	1,5		0 €	12,0	240 €	240 €
53	607120	Gmajner-Sv.Lenart (cerkev)	4.259	0,0	4,3		0 €	0,0	0 €	0 €
54	607130	Gmajner-Kokalj	4.318	0,0	4,3		0 €	0,0	0 €	0 €
55	607140	Šokat-Rore	1.229	0,0	1,2		0 €	0,0	0 €	0 €
56	607150	Drhnati-Brglez	1.895	0,0	1,9		0 €	0,0	0 €	0 €
57	607160	Štorgelj-Lepa Ravna	2.784	0,5	2,3		0 €	12,0	240 €	240 €
58	607170	Završnik-Petek	478	0,5	0,0		0 €	0,0	0 €	0 €
59	607180	Golob-Smoleti	483	0,0	0,5		0 €	0,0	0 €	0 €
60	607190	Gradišče-Strelišče	462	0,5	0,0		0 €	4,0	80 €	80 €
61	607201	Čeplje-Slatina	654	0,7	0,0		0 €	0,0	0 €	0 €
62	607202	Slatina - vodohran	161	0,2	0,0		0 €	0,0	0 €	0 €
63	607210	Otok-Hostnik	619	0,6	0,0		0 €	0,0	0 €	0 €
64	607220	Spomenik-Bočna-Pokop.-Bočna	308	0,3	0,0		0 €	0,0	0 €	0 €
65	607230	Bulk-Kapela	242	0,2	0,0		0 €	0,0	0 €	0 €
66	607240	Feržem-Čeblin	260	0,3	0,0		0 €	0,0	0 €	0 €
67	607250	Sp.Pevc-Zg.Pevc	64	0,1	0,0		0 €	0,0	0 €	0 €
68	607260	Kuhar-Breger	88	0,1	0,0		0 €	0,0	0 €	0 €
69	607270	Kuhar-Mlin	215	0,0	0,2		0 €	0,0	0 €	0 €
70	607280	Kuhar-Mikek	114	0,1	0,0		0 €	0,0	0 €	0 €
71	607290	Jerc-Grič	94	0,1	0,0		0 €	0,0	0 €	0 €
72	607300	Pokopališče-Grič-Pavel	364	0,4	0,0		0 €	0,0	0 €	0 €
73	607310	Ob pokopališču	79	0,0	0,1		0 €	0,0	0 €	0 €
74	607320	Strojna uta-Presečnik	196	0,2	0,0		0 €	0,0	0 €	0 €
75	607330	Žehelj-Rop	486	0,5	0,0		0 €	0,0	0 €	0 €
76	607340	Levar-Slovenci	106	0,1	0,0		0 €	0,0	0 €	0 €
77	607350	Mačkin Kot - Požarnik	1.662	0,0	1,7		0 €	0,0	0 €	0 €
78	607461	Delce - odlagališče jug	1.602	0,8	0,8		0 €	0,0	0 €	0 €
79	607462	Fedran - odlagališče sever	498	0,5	0,0		0 €	0,0	0 €	0 €
		SKUPAJ	102.173	43,4	58,7	0,0	0 €	136,0	2.720 €	2.720 €

Z DDV: 2.978 €

Zdenko Purnat, 01.01.2018 - 10.04.2018.

IZVEDBENI PROGRAM VZDRŽEVANJA OBČINSKIH CEST V OBČINI GORNJI GRAD V LETU 2018
Nasipanje bankin

Št.	C_BCP	OPIS_ODLOK	Dolžina (m)	ASF	MAK	gramoziranje		bankine-strojno	bankine-ročno	SKUPAJ
						(m3)	(€)	(€)	(€)	(€)
1	107010	Sluga-Nova Štifta-Čr. Rida	4.285	4,2	0,1	5,0	85 €	88 €	80 €	253 €
2	107020	Rogačnik-Lenart-M.Kot-Amer	8.249	6,2	2,0	0,0	0 €	0 €	0 €	0 €
3	107030	Gornji Grad-Lenart-K.Brod	3.875	1,4	2,5	10,0	170 €	175 €	160 €	505 €
4	107040	Gornji Grad-Šokat-Florjan	4.713	2,1	2,6	0,0	0 €	0 €	0 €	0 €
5	107050	Križ-Florjan-Krnica	10.194	6,2	4,0	20,0	340 €	350 €	320 €	1.010 €
6	107060	Kropa-Otok	1.758	1,8	0,0	5,0	85 €	88 €	80 €	253 €
7	107070	Bočna-Homce-Grušovlje	2.686	2,7	0,0	20,0	340 €	350 €	320 €	1.010 €
8	107080	Bočna-Menina-Golice	17.071	1,1	16,0	10,0	170 €	175 €	160 €	505 €
9	107090	Bočna-Letošič-Volog	1.264	1,3	0,0	0,0	0 €	0 €	0 €	0 €
10	161040	Podhruška-Poljana-Črnivec	1.540	0,1	1,4	5,0	85 €	88 €	80 €	253 €
11	221140	Kolovrat-Trbolca-Florjan	2.108	0,0	2,1	0,0	0 €	0 €	0 €	0 €
12	107200	RUP-Novo naselje-Jez	504	0,5	0,0	0,0	0 €	0 €	0 €	0 €
13	107210	Muhovec-Tlaka-Krznar	401	0,4	0,0	0,0	0 €	0 €	0 €	0 €
14	107220	Sp.trg-Prod-Pariš	979	1,0	0,0	0,0	0 €	0 €	0 €	0 €
15	607480	Tlaka-Mr.veža	97	0,1	0,0	0,0	0 €	0 €	0 €	0 €
16	607480	Prekštan-Poličnik	117	0,1	0,0	0,0	0 €	0 €	0 €	0 €
17	607442	RUP-Špeh	50	0,1	0,0	0,0	0 €	0 €	0 €	0 €
18	107320	Zadružni dom-Attemsov trg 4	95	0,1	0,0	0,0	0 €	0 €	0 €	0 €
19	107330	Novo naselje 6-10	132	0,1	0,0	0,0	0 €	0 €	0 €	0 €
20	107340	Novo naselje 15-19	116	0,1	0,0	0,0	0 €	0 €	0 €	0 €
21	107350	Novo naselje 34-43	171	0,2	0,0	0,0	0 €	0 €	0 €	0 €
22	107370	Novo naselje 47-45	53	0,1	0,0	0,0	0 €	0 €	0 €	0 €
23	107380	Novo naselje 25-28	77	0,1	0,0	0,0	0 €	0 €	0 €	0 €
24	107390	Novo naselje-Gasilski dom	293	0,3	0,0	0,0	0 €	0 €	0 €	0 €
25	107410	Kocbekova 15-17	50	0,1	0,0	0,0	0 €	0 €	0 €	0 €
26	107420	Kocbekova 19-Tlaka 9	174	0,2	0,0	0,0	0 €	0 €	0 €	0 €
27	107430	Tlaka 12-22	187	0,2	0,0	0,0	0 €	0 €	0 €	0 €
28	107440	Tičjek-Jakabci	190	0,2	0,0	0,0	0 €	0 €	0 €	0 €
29	107450	Tičjek-Vzhod	267	0,3	0,0	0,0	0 €	0 €	0 €	0 €
30	107460	Tičjek-srednja prečna	92	0,1	0,0	0,0	0 €	0 €	0 €	0 €
31	107470	Tičjek-spodnja prečna	54	0,1	0,0	0,0	0 €	0 €	0 €	0 €
32	607500	Slapnik-Slatinšek	96	0,1	0,0	0,0	0 €	0 €	0 €	0 €
33	607510	Firber-Zotler	79	0,1	0,0	0,0	0 €	0 €	0 €	0 €
34	107500	Marki-Dežman	111	0,1	0,0	0,0	0 €	0 €	0 €	0 €
35	607520	Mikel-Vikendi	120	0,0	0,1	0,0	0 €	0 €	0 €	0 €
36	107520	Podsmrečje-Attemsov trg	369	0,4	0,0	0,0	0 €	0 €	0 €	0 €
37	607450	Sp.trg-Kožlaker	432	0,4	0,0	0,0	0 €	0 €	0 €	0 €
38	607400	Brv-Pekarna Kramer	111	0,1	0,0	0,0	0 €	0 €	0 €	0 €
39	607410	Kolenc-Tlaka	45	0,0	0,0	0,0	0 €	0 €	0 €	0 €
40	607420	Šola-Brv-Prod	128	0,1	0,0	0,0	0 €	0 €	0 €	0 €
41	607430	Mikel-Sv.Florjan	1.590	0,0	1,6	0,0	0 €	0 €	0 €	0 €
42	607441	Park-Katedrala-AP	234	0,2	0,0	0,0	0 €	0 €	0 €	0 €
43	607010	Matjaz-Toman	1.196	0,0	1,2	20,0	340 €	350 €	320 €	1.010 €
44	607020	Glukove njive-Poglednik	3.246	0,4	2,8	0,0	0 €	0 €	0 €	0 €
45	607030	Makež-Mušja vas	1.124	0,3	0,8	0,0	0 €	0 €	0 €	0 €
46	607040	Šmiklavž-Krznar	226	0,2	0,0	0,0	0 €	0 €	0 €	0 €
47	607050	Podrižnik-Volovšek	518	0,5	0,0	0,0	0 €	0 €	0 €	0 €
48	607060	Zlato Polje - Slapnik	1.994	0,4	1,6	0,0	0 €	0 €	0 €	0 €
49	607070	Jakopi-Belin	1.702	1,7	0,0	0,0	0 €	0 €	0 €	0 €
50	607080	Kapela-Fale-Zajetje Studenec	884	0,7	0,2	0,0	0 €	0 €	0 €	0 €
51	607090	Dol-Pečovnik	903	0,0	0,9	0,0	0 €	0 €	0 €	0 €
52	607110	Kosov Brod-Ajnik	1.503	0,0	1,5	0,0	0 €	0 €	0 €	0 €
53	607120	Gmajner-Sv.Lenart (cerkev)	4.259	0,0	4,3	0,0	0 €	0 €	0 €	0 €
54	607130	Gmajner-Kokalj	4.318	0,0	4,3	0,0	0 €	0 €	0 €	0 €
55	607140	Šokat-Rore	1.229	0,0	1,2	0,0	0 €	0 €	0 €	0 €
56	607150	Drhnati-Brglez	1.895	0,0	1,9	0,0	0 €	0 €	0 €	0 €
57	607160	Štorgelj-Lepa Ravna	2.784	0,5	2,3	0,0	0 €	0 €	0 €	0 €
58	607170	Završnik-Petek	478	0,5	0,0	0,0	0 €	0 €	0 €	0 €
59	607180	Golob-Smoleti	483	0,0	0,5	0,0	0 €	0 €	0 €	0 €
60	607190	Gradišče-Strelišče	462	0,5	0,0	0,0	0 €	0 €	0 €	0 €
61	607201	Čeplje-Slatina	654	0,7	0,0	0,0	0 €	0 €	0 €	0 €
62	607202	Slatina - vodohran	161	0,2	0,0	0,0	0 €	0 €	0 €	0 €
63	607210	Otok-Hostnik	619	0,6	0,0	0,0	0 €	0 €	0 €	0 €
64	607220	Spomenik-Bočna-Pokop.-Bočna	308	0,3	0,0	0,0	0 €	0 €	0 €	0 €
65	607230	Bulk-Kapela	242	0,2	0,0	0,0	0 €	0 €	0 €	0 €
66	607240	Feržem-Čeblyn	260	0,3	0,0	0,0	0 €	0 €	0 €	0 €
67	607250	Sp.Pevc-Zg.Pevc	64	0,1	0,0	0,0	0 €	0 €	0 €	0 €
68	607260	Kuhar-Breger	88	0,1	0,0	0,0	0 €	0 €	0 €	0 €
69	607270	Kuhar-Mlin	215	0,0	0,2	0,0	0 €	0 €	0 €	0 €
70	607280	Kuhar-Mikek	114	0,1	0,0	0,0	0 €	0 €	0 €	0 €
71	607290	Jerc-Grič	94	0,1	0,0	0,0	0 €	0 €	0 €	0 €
72	607300	Pokopališče-Grič-Pavel	364	0,4	0,0	0,0	0 €	0 €	0 €	0 €
73	607310	Ob pokopališču	79	0,0	0,1	0,0	0 €	0 €	0 €	0 €
74	607320	Strojna uta-Presečnik	196	0,2	0,0	0,0	0 €	0 €	0 €	0 €
75	607330	Žehelj-Rop	486	0,5	0,0	0,0	0 €	0 €	0 €	0 €
76	607340	Levar-Slovinci	106	0,1	0,0	0,0	0 €	0 €	0 €	0 €
77	607350	Mačkin Kot - Požarnik	1.662	0,0	1,7	0,0	0 €	0 €	0 €	0 €
78	607461	Dečce - odlagališče jug	1.602	0,8	0,8	0,0	0 €	0 €	0 €	0 €
79	607462	Fedran - odlagališče sever	498	0,5	0,0	0,0	0 €	0 €	0 €	0 €
		SKUPAJ	102.173	43,4	58,7	95	1.615 €	1.663 €	1.520 €	4.798 €

Z DDV: 5.853 €

IZVEDBENI PROGRAM VZDRŽEVANJA OBČINSKIH CEST V OBČINI GORNJI GRAD V LETU 2018
Čiščenje jarkov, bankin in brežin (izkopi)

Št.	C_BCP	OPIS_ODLOK	Dolžina (m)	ASF	MAK	čišč.jarkov in bankin 0,25m3/m, III.-V.kat.		odvoz		SKUPAJ
						(ur)	(€)	(€)	(€)	
1	107010	Sluga-Nova Štifta-Čr. Rida	4.285	4,2	0,1	8,0	280 €	4,0	140 €	420 €
2	107020	Rogačnik-Lenart-M.Kot-Amer	8.249	6,2	2,0	8,0	280 €	4,0	140 €	420 €
3	107030	Gornji Grad-Lenart-K.Brod	3.875	1,4	2,5	0,0	0 €	0,0	0 €	0 €
4	107040	Gornji Grad-Šokat-Florjan	4.713	2,1	2,6	16,0	560 €	8,0	280 €	840 €
5	107050	Križ-Florjan-Krnica	10.194	6,2	4,0	0,0	0 €	0,0	0 €	0 €
6	107060	Kropa-Otok	1.758	1,8	0,0	0,0	0 €	0,0	0 €	0 €
7	107070	Bočna-Homce-Grušovlje	2.686	2,7	0,0	24,0	840 €	24,0	840 €	1.680 €
8	107080	Bočna-Menina-Golice	17.071	1,1	16,0	24,0	840 €	12,0	420 €	1.260 €
9	107090	Bočna-Letošč-Volog	1.264	1,3	0,0	0,0	0 €	0,0	0 €	0 €
10	161040	Podhruska-Poljana-Črnivec	1.540	0,1	1,4	15,0	525 €	0,0	0 €	525 €
11	221140	Kolovrat-Trbolca-Florjan	2.108	0,0	2,1	0,0	0 €	0,0	0 €	0 €
12	107200	RUP-Novo naselje-Jez	504	0,5	0,0	0,0	0 €	0,0	0 €	0 €
13	107210	Muhovec-Tlaka-Krznar	401	0,4	0,0	0,0	0 €	0,0	0 €	0 €
14	107220	Sp.trg-Prod-Pariš	979	1,0	0,0	0,0	0 €	0,0	0 €	0 €
15	607480	Tlaka-Mr.veža	97	0,1	0,0	0,0	0 €	0,0	0 €	0 €
16	607480	Prekštan-Poličnik	117	0,1	0,0	0,0	0 €	0,0	0 €	0 €
17	607442	RUP-Špeh	50	0,1	0,0	0,0	0 €	0,0	0 €	0 €
18	107320	Zadružni dom-Attemsov trg 4	95	0,1	0,0	0,0	0 €	0,0	0 €	0 €
19	107330	Novo naselje 6-10	132	0,1	0,0	0,0	0 €	0,0	0 €	0 €
20	107340	Novo naselje 15-19	116	0,1	0,0	0,0	0 €	0,0	0 €	0 €
21	107350	Novo naselje 34-43	171	0,2	0,0	0,0	0 €	0,0	0 €	0 €
22	107370	Novo naselje 47-45	53	0,1	0,0	0,0	0 €	0,0	0 €	0 €
23	107380	Novo naselje 25-28	77	0,1	0,0	0,0	0 €	0,0	0 €	0 €
24	107390	Novo naselje-Gasilski dom	293	0,3	0,0	0,0	0 €	0,0	0 €	0 €
25	107410	Kocbekova 15-17	50	0,1	0,0	0,0	0 €	0,0	0 €	0 €
26	107420	Kocbekova 19-Tlaka 9	174	0,2	0,0	0,0	0 €	0,0	0 €	0 €
27	107430	Tlaka 12-22	187	0,2	0,0	0,0	0 €	0,0	0 €	0 €
28	107440	Tičjek-Jakabci	190	0,2	0,0	0,0	0 €	0,0	0 €	0 €
29	107450	Tičjek-Vzhod	267	0,3	0,0	0,0	0 €	0,0	0 €	0 €
30	107460	Tičjek-srednja prečna	92	0,1	0,0	0,0	0 €	0,0	0 €	0 €
31	107470	Tičjek-spodnja prečna	54	0,1	0,0	0,0	0 €	0,0	0 €	0 €
32	607500	Slapnik-Slatinšek	96	0,1	0,0	0,0	0 €	0,0	0 €	0 €
33	607510	Firber-Zotler	79	0,1	0,0	0,0	0 €	0,0	0 €	0 €
34	107500	Marki-Dežman	111	0,1	0,0	0,0	0 €	0,0	0 €	0 €
35	607520	Mikel-Vikendi	120	0,0	0,1	0,0	0 €	0,0	0 €	0 €
36	107520	Podsmrečje-Attemsov trg	369	0,4	0,0	0,0	0 €	0,0	0 €	0 €
37	607450	Sp.trg-Kožlaker	432	0,4	0,0	0,0	0 €	0,0	0 €	0 €
38	607400	Brv-Pekarna Kramer	111	0,1	0,0	0,0	0 €	0,0	0 €	0 €
39	607410	Kolenc-Tlaka	45	0,0	0,0	0,0	0 €	0,0	0 €	0 €
40	607420	Šola-Brv-Prod	128	0,1	0,0	0,0	0 €	0,0	0 €	0 €
41	607430	Mikel-Sv.Florjan	1.590	0,0	1,6	0,0	0 €	0,0	0 €	0 €
42	607441	Park-Katedrala-AP	234	0,2	0,0	0,0	0 €	0,0	0 €	0 €
43	607010	Matjaž-Toman	1.196	0,0	1,2	15,0	525 €	5,0	175 €	700 €
44	607020	Glukove njive-Poglednik	3.246	0,4	2,8	0,0	0 €	0,0	0 €	0 €
45	607030	Makež-Mušja vas	1.124	0,3	0,8	15,0	525 €	15,0	525 €	1.050 €
46	607040	Šmiklavž-Krznar	226	0,2	0,0	0,0	0 €	0,0	0 €	0 €
47	607050	Podrižnik-Volovšek	518	0,5	0,0	0,0	0 €	0,0	0 €	0 €
48	607060	Zlato Polje - Slapnik	1.994	0,4	1,6	0,0	0 €	0,0	0 €	0 €
49	607070	Jakopi-Belin	1.702	1,7	0,0	0,0	0 €	0,0	0 €	0 €
50	607080	Kapela-Fale-Zajetje Studenec	884	0,7	0,2	0,0	0 €	0,0	0 €	0 €
51	607090	Dol-Pečovnik	903	0,0	0,9	5,0	175 €	5,0	175 €	350 €
52	607110	Kosov Brod-Ajnik	1.503	0,0	1,5	0,0	0 €	0,0	0 €	0 €
53	607120	Gmajner-Sv.Lenart (cerkev)	4.259	0,0	4,3	0,0	0 €	0,0	0 €	0 €
54	607130	Gmajner-Kokalj	4.318	0,0	4,3	0,0	0 €	0,0	0 €	0 €
55	607140	Šokat-Rore	1.229	0,0	1,2	0,0	0 €	0,0	0 €	0 €
56	607150	Drhnati-Brglez	1.895	0,0	1,9	0,0	0 €	0,0	0 €	0 €
57	607160	Štorgelj-Lepa Ravna	2.784	0,5	2,3	0,0	0 €	0,0	0 €	0 €
58	607170	Završnik-Petek	478	0,5	0,0	0,0	0 €	0,0	0 €	0 €
59	607180	Golob-Smoleti	483	0,0	0,5	0,0	0 €	0,0	0 €	0 €
60	607190	Gradišče-Strelišče	462	0,5	0,0	0,0	0 €	0,0	0 €	0 €
61	607201	Čeplje-Slatina	654	0,7	0,0	0,0	0 €	0,0	0 €	0 €
62	607202	Slatina - vodohran	161	0,2	0,0	0,0	0 €	0,0	0 €	0 €
63	607210	Otok-Hostnik	619	0,6	0,0	0,0	0 €	0,0	0 €	0 €
64	607220	Spomenik-Bočna-Pokop.-Bočna	308	0,3	0,0	0,0	0 €	0,0	0 €	0 €
65	607230	Bulk-Kapela	242	0,2	0,0	0,0	0 €	0,0	0 €	0 €
66	607240	Feržem-Čeblin	260	0,3	0,0	0,0	0 €	0,0	0 €	0 €
67	607250	Sp.Pevc-Zg.Pevc	64	0,1	0,0	0,0	0 €	0,0	0 €	0 €
68	607260	Kuhar-Breger	88	0,1	0,0	0,0	0 €	0,0	0 €	0 €
69	607270	Kuhar-Mlin	215	0,0	0,2	0,0	0 €	0,0	0 €	0 €
70	607280	Kuhar-Mikek	114	0,1	0,0	0,0	0 €	0,0	0 €	0 €
71	607290	Jerc-Grič	94	0,1	0,0	0,0	0 €	0,0	0 €	0 €
72	607300	Pokopališče-Grič-Pavel	364	0,4	0,0	0,0	0 €	0,0	0 €	0 €
73	607310	Ob pokopališču	79	0,0	0,1	0,0	0 €	0,0	0 €	0 €
74	607320	Strojna uta-Presečnik	196	0,2	0,0	0,0	0 €	0,0	0 €	0 €
75	607330	Žehelj-Rop	486	0,5	0,0	0,0	0 €	0,0	0 €	0 €
76	607340	Levar-Slovinci	106	0,1	0,0	0,0	0 €	0,0	0 €	0 €
77	607350	Mačkin Kot - Požarnik	1.662	0,0	1,7	8,0	280 €	5,0	175 €	455 €
78	607461	Delce - odlagališče jug	1.602	0,8	0,8	0,0	0 €	0,0	0 €	0 €
79	607462	Fedran - odlagališče sever	498	0,5	0,0	0,0	0 €	0,0	0 €	0 €
		SKUPAJ	102.173	43,4	58,7	138,0	4.830 €	82,0	2.870 €	7.700 €

Z DDV: 8.432 €

IZVEDBENI PROGRAM VZDRŽEVANJA OBČINSKIH CEST V OBČINI GORNJI GRAD V LETU 2018
Vzdrževanje makadama

Št.	C_BCP	OPIS_ODLOK	Dolžina (m)	ASF	MAK	gramoziranje		komprimiranje		profil. z jarkom		SKUPAJ
						(m3)	(€)	(km)	(€)	(km)	(€)	
1	107010	Sluga-Nova Štifta-Čr. Rida	4.285	4,2	0,1		0 €		0 €		0 €	0 €
2	107020	Rogačnik-Lenart-M.Kot-Amer	8.249	6,2	2,0	90	1.530 €	2,0	120 €	2,0	240 €	1.890 €
3	107030	Gornji Grad-Lenart-K.Brod	3.875	1,4	2,5	50	850 €	2,5	150 €	2,5	300 €	1.300 €
4	107040	Gornji Grad-Šokat-Florjan	4.713	2,1	2,6	120	2.040 €	2,6	156 €	2,6	312 €	2.508 €
5	107050	Križ-Florjan-Krnica	10.194	6,2	4,0	180	3.060 €	4,0	240 €	4,0	480 €	3.780 €
6	107060	Kropa-Otok	1.758	1,8	0,0		0 €		0 €		0 €	0 €
7	107070	Bočna-Homce-Grušovlje	2.686	2,7	0,0		0 €		0 €		0 €	0 €
8	107080	Bočna-Menina-Golice	17.071	1,1	16,0	400	6.800 €	16,0	960 €	16,0	1.920 €	9.680 €
9	107090	Bočna-Letošič-Volog	1.264	1,3	0,0		0 €		0 €		0 €	0 €
10	161040	Podhruska-Poljana-Črnivec	1.540	0,1	1,4	60	1.020 €	1,4	84 €	1,4	168 €	1.272 €
11	221140	Kolovrat-Trbolca-Florjan	2.108	0,0	2,1	30	510 €	0,6	36 €	0,6	72 €	618 €
12	107200	RUP-Novo naselje-Jez	504	0,5	0,0		0 €		0 €		0 €	0 €
13	107210	Muhovec-Tlaka-Krznar	401	0,4	0,0		0 €		0 €		0 €	0 €
14	107220	Sp.trg-Prod-Pariš	979	1,0	0,0		0 €		0 €		0 €	0 €
15	607480	Tlaka-Mr.veža	97	0,1	0,0		0 €		0 €		0 €	0 €
16	607480	Prekštan-Poličnik	117	0,1	0,0		0 €		0 €		0 €	0 €
17	607442	RUP-Špeh	50	0,1	0,0		0 €		0 €		0 €	0 €
18	107320	Zadružni dom-Attemsov trg 4	95	0,1	0,0		0 €		0 €		0 €	0 €
19	107330	Novo naselje 6-10	132	0,1	0,0		0 €		0 €		0 €	0 €
20	107340	Novo naselje 15-19	116	0,1	0,0		0 €		0 €		0 €	0 €
21	107350	Novo naselje 34-43	171	0,2	0,0		0 €		0 €		0 €	0 €
22	107370	Novo naselje 47-45	53	0,1	0,0		0 €		0 €		0 €	0 €
23	107380	Novo naselje 25-28	77	0,1	0,0		0 €		0 €		0 €	0 €
24	107390	Novo naselje-Gasilski dom	293	0,3	0,0		0 €		0 €		0 €	0 €
25	107410	Kocbekova 15-17	50	0,1	0,0		0 €		0 €		0 €	0 €
26	107420	Kocbekova 19-Tlaka 9	174	0,2	0,0		0 €		0 €		0 €	0 €
27	107430	Tlaka 12-22	187	0,2	0,0		0 €		0 €		0 €	0 €
28	107440	Tičjek-Jakabci	190	0,2	0,0		0 €		0 €		0 €	0 €
29	107450	Tičjek-Vzhod	267	0,3	0,0		0 €		0 €		0 €	0 €
30	107460	Tičjek-srednja prečna	92	0,1	0,0		0 €		0 €		0 €	0 €
31	107470	Tičjek-spodnja prečna	54	0,1	0,0		0 €		0 €		0 €	0 €
32	607500	Slapnik-Slatinšek	96	0,1	0,0		0 €		0 €		0 €	0 €
33	607510	Firber-Zotler	79	0,1	0,0		0 €		0 €		0 €	0 €
34	107500	Marki-Dežman	111	0,1	0,0		0 €		0 €		0 €	0 €
35	607520	Mikel-Vikendi	120	0,0	0,1		0 €		0 €		0 €	0 €
36	107520	Podsmrečje-Attemsov trg	369	0,4	0,0		0 €		0 €		0 €	0 €
37	607450	Sp.trg-Kožlaker	432	0,4	0,0		0 €		0 €		0 €	0 €
38	607400	Brv-Pekarna Kramer	111	0,1	0,0		0 €		0 €		0 €	0 €
39	607410	Kolenc-Tlaka	45	0,0	0,0		0 €		0 €		0 €	0 €
40	607420	Šola-Brv-Prod	128	0,1	0,0		0 €		0 €		0 €	0 €
41	607430	Mikel-Sv.Florjan	1.590	0,0	1,6		0 €		0 €		0 €	0 €
42	607441	Park-Katedrala-AP	234	0,2	0,0		0 €		0 €		0 €	0 €
43	607010	Matjaz-Toman	1.196	0,0	1,2	60	1.020 €	1,2	72 €	1,2	144 €	1.236 €
44	607020	Glukove njive-Poglednik	3.246	0,4	2,8	120	2.040 €	2,8	168 €	2,8	336 €	2.544 €
45	607030	Makež-Mušja vas	1.124	0,3	0,8	40	680 €	0,8	48 €	0,8	96 €	824 €
46	607040	Šmiklavž-Krznar	226	0,2	0,0		0 €		0 €		0 €	0 €
47	607050	Podrižnik-Volovšek	518	0,5	0,0		0 €		0 €		0 €	0 €
48	607060	Zlato Polje - Slapnik	1.994	0,4	1,6	70	1.190 €	1,6	96 €	1,6	192 €	1.478 €
49	607070	Jakopi-Belin	1.702	1,7	0,0		0 €		0 €		0 €	0 €
50	607080	Kapela-Fale-Zajetje Studenec	884	0,7	0,2		0 €		0 €		0 €	0 €
51	607090	Dol-Pečovnik	903	0,0	0,9	0	0 €	0,0	0 €	0,0	0 €	0 €
52	607110	Kosov Brod-Ajnik	1.503	0,0	1,5	60	1.020 €	0,0	2 €	0,0	2 €	1.023 €
53	607120	Gmajner-Sv.Lenart (cerkev)	4.259	0,0	4,3	150	2.550 €	4,3	258 €	4,3	516 €	3.324 €
54	607130	Gmajner-Kokalj	4.318	0,0	4,3	150	2.550 €	4,3	258 €	4,3	516 €	3.324 €
55	607140	Šokat-Rore	1.229	0,0	1,2	45	765 €	1,2	72 €	1,2	144 €	981 €
56	607150	Drhnati-Brglez	1.895	0,0	1,9	60	1.020 €	1,9	114 €	1,9	228 €	1.362 €
57	607160	Štorgelj-Lepa Ravna	2.784	0,5	2,3		0 €		0 €		0 €	0 €
58	607170	Završnik-Petek	478	0,5	0,0		0 €		0 €		0 €	0 €
59	607180	Golob-Smoleti	483	0,0	0,5	15	255 €	0,5	30 €	0,5	60 €	345 €
60	607190	Gradišče-Strelišče	462	0,5	0,0		0 €		0 €		0 €	0 €
61	607201	Čeplje-Slatina	654	0,7	0,0		0 €		0 €		0 €	0 €
62	607202	Slatina - vodohran	161	0,2	0,0		0 €		0 €		0 €	0 €
63	607210	Otok-Hostnik	619	0,6	0,0		0 €		0 €		0 €	0 €
64	607220	Spomenik-Bočna-Pokop.-Bočna	308	0,3	0,0		0 €		0 €		0 €	0 €
65	607230	Bulk-Kapela	242	0,2	0,0		0 €		0 €		0 €	0 €
66	607240	Feržem-Čeblyn	260	0,3	0,0		0 €		0 €		0 €	0 €
67	607250	Sp.Pevc-Zg.Pevc	64	0,1	0,0		0 €		0 €		0 €	0 €
68	607260	Kuhar-Breger	88	0,1	0,0		0 €		0 €		0 €	0 €
69	607270	Kuhar-Mlin	215	0,0	0,2		0 €		0 €		0 €	0 €
70	607280	Kuhar-Mikek	114	0,1	0,0		0 €		0 €		0 €	0 €
71	607290	Jerc-Grič	94	0,1	0,0		0 €		0 €		0 €	0 €
72	607300	Pokopališče-Grič-Pavel	364	0,4	0,0		0 €		0 €		0 €	0 €
73	607310	Ob pokopališču	79	0,0	0,1		0 €		0 €		0 €	0 €
74	607320	Strojna uta-Presečnik	196	0,2	0,0		0 €		0 €		0 €	0 €
75	607330	Žehelj-Rop	486	0,5	0,0		0 €		0 €		0 €	0 €
76	607340	Levar-Slovinci	106	0,1	0,0		0 €		0 €		0 €	0 €
77	607350	Mačkin Kot - Požarnik	1.662	0,0	1,7	60	1.020 €	1,7	102 €	1,7	204 €	1.326 €
78	607461	Deisce - odlagališče jug	1.602	0,8	0,8		0 €		0 €		0 €	0 €
79	607462	Fedran - odlagališče sever	498	0,5	0,0		0 €		0 €		0 €	0 €
		SKUPAJ	102.173	43,4	58,7	1.760	29.920 €	49	2.966 €	49	5.930 €	38.815 €

Z DDV: 47.354 €

Zdenko Purnat, 01.01.2018 - 10.04.2018.

IZVEDBENI PROGRAM VZDRŽEVANJA OBČINSKIH CEST V OBČINI GORNJI GRAD V LETU 2018

Ostala večja dela - potrebe in plan

Št.	C_BCP	OPIS_ODLOK	Dolžina (m)	ASF	MAK	Ostala večja dela	POTREBE	PLAN 2. 2018	PLAN 1. 2018
							(€)		(€)
1	107010	Sluga-Nova Štifta-Čr. Rida	4.285	4,2	0,1	Podbreški plaz (delne sprotne sanacije vozišča in jarkov)	1.750 €		500 €
						plaz pri Matjaži - izkop in odvoz, razširitev vozišča (delno)	2.400 €		
						drenaža na odcepu za Tomane (pozimi led)	1.500 €	1.500 €	
						propust Rosc	1.500 €	1.500 €	
						nov jašek z rešetko Slugov klanec	200 €		200 €
						Zložba kamen v betonu ob jarku pod Slugi	4.000 €		4.000 €
						sanacija asfalta Jerneji - Hišneki	5.500 €		
						sanacija parkirišča pri cerkvi Marije Zvezde	30.000 €		
						Zložba kamen v betonu ob potoku pri Vidati	5.000 €		5.000 €
						linijska rešetka pri POŠ Nova Štifta	1.100 €		1.100 €
2	107020	Rogačnik-Lenart-M.Kot-Amer	8.249	6,2	2,0	sanacija asfalta na Rogačiji	3.000 €	3.000 €	
						asfalt po dolini Rogačkega grabna mestoma v slabem stanju	20.000 €		
						poglobitev kanalet pri Hmelovci	1.500 €		
						zaplavna pregrada nad Hmelovci	2.000 €		
						zaplavna pregrada višje Preseke	2.000 €		
						zaplavna pregrada višje Hrastnikov	2.000 €		
						zaplavna pregrada Jakopi-Skrotje	7.000 €	7.000 €	
						asfaltiranje Suh Vrh - Jakopi (vloga)	100.000 €		
3	107030	Gornji Grad-Lenart-K.Brod	3.875	1,4	2,5	glave propustov ob asfaltu	2.500 €		
						podporni zid pri Ajnikovem travniku	3.000 €		
						asfalt po dolini Kanolščice mestoma v slabem stanju	20.000 €		
						kanalete + asfalt Podmirje	8.000 €		
4	107040	Gornji Grad-Šokat-Florjan	4.713	2,1	2,6	utrjevanje v dolžini cca. 30 m na Požegu	2.500 €	2.500 €	
						propust na odcepu vlake med Požegom in Zavolovljem	1.500 €	1.500 €	
						propust na odcepu vlake med Požegom in Zavolovljem	1.000 €	1.000 €	
5	107050	Križ-Florjan-Krnica	10.194	6,2	4,0	posedek Završnik-Droben , zložba kamen beton itd.	5.000 €	5.000 €	
						posedek Završnik-Droben , zložba kamen beton itd.	7.500 €	7.500 €	
						asfalt v Florjan mestoma v zelo slabem stanju	100.000 €		
						1 x ABC fi 500 podaljš.propusta Žačka lipa-Plazovje	300 €		
						1 x ABC fi 400 podaljš.propusta Žačka lipa-Plazovje	300 €		
						3 x ABC fi 400 propust uvoz travnik nad Matevži	1.000 €		
						meteorna kanalizacija Lepa Ravna	750 €		750 €

IZVEDBENI PROGRAM VZDRŽEVANJA OBČINSKIH CEST V OBČINI GORNJI GRAD V LETU 2018

Ostala večja dela - potrebe in plan

Št.	C_BCP	OPIS_ODLOK	Dolžina (m)	ASF	MAK	Ostala večja dela	POTREBE	PLAN 2. 2018	PLAN 1. 2018
							(€)		(€)
						asfalt na Budnovem (vloga)	5.000 €		
6	107060	Kropa-Otok	1.758	1,8	0,0	meteorna kanalizacija Ločičnik	1.500 €		1.500 €
7	107070	Bočna-Homce-Grušovlje	2.686	2,7	0,0	zaplavna pregrada Bnceti	2.500 €		
						menjava propusta Kolarjev graben	2.500 €		2.500 €
						asfalt Otok - Podhom mrežasto razpokan	50.000 €		
						podaljšanje propusta v Otoku (proti Dreti)	1.500 €		1.500 €
8	107080	Bočna-Menina-Golice	17.071	1,1	16,0	pikiranje jarkov, propusti v vršnem delu Menine	10.000 €		
						pikiranje ovinka Dom - Dol in nasutje (avtobusi)	1.500 €		
						asfalt, mulda, ograje Semprimoške njive	80.000 €		
						asfalt, mulda, ograje Nadbočna	50.000 €		
						glave propustov na vršnem delu Menine	4.000 €		
						poškodba asfaltnega vozišča tik nad Bočno	4.000 €	4.000 €	
9	107090	Bočna-Letošč-Volog	1.264	1,3	0,0	zamenjava propusta Mlakerji	2.000 €		
10	161040	Podhruška-Poljana-Črnivec	1.540	0,1	1,4	glava propusta v bližini GTC 902	500 €		
11	221140	Kolovrat-Trbolca-Florjan	2.108	0,0	2,1		0 €		
12	107200	RUP-Novo naselje-Jez	504	0,5	0,0	parkirišče za Posojilnico	25.000 €	25.000 €	
13	107210	Muhovec-Tlaka-Krznar	401	0,4	0,0	asfalt pri Urlepu	4.500 €	4.500 €	
						asfalt mimo Muhovcev naguban in razpokan	10.000 €		
14	107220	Sp.trg-Prod-Pariš	979	1,0	0,0				
15	607480	Tlaka-Mr.veža	97	0,1	0,0		0 €		
16	607480	Prekštan-Poličnik	117	0,1	0,0	asfalt Poličnik - Černevshek	15.000 €	15.000 €	
17	607442	RUP-Špeh	50	0,1	0,0		0 €		
18	107320	Zadružni dom-Attemsov trg 4	95	0,1	0,0		0 €		
19	107330	Novo naselje 6-10	132	0,1	0,0	celovita ureditev ulice	35.000 €		
20	107340	Novo naselje 15-19	116	0,1	0,0		0 €		
21	107350	Novo naselje 34-43	171	0,2	0,0	sanacija asfalta	15.000 €		
23	107370	Novo naselje 47-45	53	0,1	0,0	sanacija asfalta	10.000 €		
24	107380	Novo naselje 25-28	77	0,1	0,0		0 €		
26	107390	Novo naselje-Gasilski dom	293	0,3	0,0	ureditev več peš poti okrog Blagovnice	6.000 €	3.000 €	4.000 €
27	107410	Kocbekova 15-17	50	0,1	0,0		0 €		
28	107420	Kocbekova 19-Tlaka 9	174	0,2	0,0		0 €		
29	107430	Tlaka 12-22	187	0,2	0,0		0 €		

IZVEDBENI PROGRAM VZDRŽEVANJA OBČINSKIH CEST V OBČINI GORNJI GRAD V LETU 2018

Ostala večja dela - potrebe in plan

Št.	C_BCP	OPIS_ODLOK	Dolžina (m)	ASF	MAK	Ostala večja dela	POTREBE	PLAN 2. 2018	PLAN 1. 2018
							(€)		(€)
30	107440	Tičjek-Jakabci	190	0,2	0,0		0 €		
31	107450	Tičjek-Vzhod	267	0,3	0,0		0 €		
32	107460	Tičjek-srednja prečna	92	0,1	0,0		0 €		
33	107470	Tičjek-spodnja prečna	54	0,1	0,0		0 €		
34	607500	Slapnik-Slatinšek	96	0,1	0,0		0 €		
35	607510	Firber-Zotler	79	0,1	0,0		0 €		
36	107500	Marki-Dežman	111	0,1	0,0		0 €		
37	607520	Mikel-Vikendi	120	0,0	0,1		0 €		
38	107520	Podsmrečje-Attemsov trg	369	0,4	0,0		0 €		
39	607450	Sp.trg-Kožlaker	432	0,4	0,0		0 €		
40	607400	Brv-Pekarna Kramer	111	0,1	0,0	sanacija poti oziroma navezav na brv	1.000 €		1.000 €
41	607410	Kolenc-Tlaka	45	0,0	0,0		0 €		
42	607420	Šola-Brv-Prod	128	0,1	0,0	ureditev poti brv - šola	4.000 €		
43	607430	Mikel-Sv.Florjan	1.590	0,0	1,6		0 €		
44	607441	Park-Katedrala-AP	234	0,2	0,0	ureditev prostora pred katedralo in poti občina - graščina	20.000 €		
						odvodnjavanje in polaganje tlakovcev na poti v parku	8.000 €	80.000 €	
						sanacije posevkov asfalta na glavnem parkirišču in AP	6.000 €	6.000 €	
45	607010	Matjaž-Toman	1.196	0,0	1,2	širitev dvojnega ovinka	3.000 €	3.000 €	
46	607020	Glukove njive-Poglednik	3.246	0,4	2,8	iztok propusta v Vrtačah	500 €		
						iztok propusta pod Vrtačami	750 €		750 €
						2 x ABC fi 400 zamenjava propusta vlaka pod Vrtačami	650 €		
47	607030	Makež-Mušja vas	1.124	0,3	0,8	propust pri Brnčnici	500 €		
						dražnik pri Komarji	300 €		300 €
						most Cestnerji	10.000 €		
						most Brnčniki	25.000 €		
48	607040	Šmiklavž-Krznar	226	0,2	0,0	izdelava jaška meteorne kanalizacije	450 €		450 €
49	607050	Podrižnik-Volovšek	518	0,5	0,0		0 €		
50	607060	Zlato Polje - Slapnik	1.994	0,4	1,6	mulda Lomšek - Gmajner	2.000 €	2.000 €	
						rekonstrukcija Sluga - Lomšek (projekt) izvedba 2018	100.000 €		
						propust pri odcepu Gmajnerji + meteorna kanalizacija	1.500 €		750 €
						usad nad Gmajnerji	20.000 €		
51	607070	Jakopi-Belin	1.702	1,7	0,0	sanacija mostu pri Jakopi	5.000 €	5.000 €	

IZVEDBENI PROGRAM VZDRŽEVANJA OBČINSKIH CEST V OBČINI GORNJI GRAD V LETU 2018

Ostala večja dela - potrebe in plan

Št.	C_BCP	OPIS_ODLOK	Dolžina (m)	ASF	MAK	Ostala večja dela	POTREBE	PLAN 2. 2018	PLAN 1. 2018
							(€)		(€)
						drenaža Lešje (pozimi led)	750 €		
						podbeton.temelj.mostu, Mačkovec med Lešjem in Encni	2.500 €		
						mestoma sanacija asfalta	8.000 €		
52	607080	Kapela-Fale-Zajetje Studenec	884	0,7	0,2		0 €		
53	607090	Dol-Pečovnik	903	0,0	0,9	most preko Drete pri Bognerji, propust, jarek	6.000 €		6.000 €
54	607110	Kosov Brod-Ajnik	1.503	0,0	1,5	asfalt pri Grčniku	8.750 €	8.750 €	
						asfalt pri Ježiču	8.750 €		
55	607120	Gmajner-Sv.Lenart (cerkev)	4.259	0,0	4,3	zadrževalnik v potočku pod Roglji - kamen na suho	350 €	350 €	
						4 x ABC fi 400 nov propust + jarek na odcepu Knebote	1.500 €		1.500 €
						čiščenje plazine plaz pod Roglji - po potrebi	750 €	750 €	
						zajeda v podpornem zidu višje odcepa za Roglje	500 €		
						most višje odcepa za Roglje v beton	10.000 €	10.000 €	
						podporni zidovi, mostovi, širitve...	60.000 €		
56	607130	Gmajner-Kokalj	4.318	0,0	4,3	asfalt na začetku ceste 50 m	5.000 €		
						propust pri odcepu v Lamprečki pruh	1.500 €	1.500 €	
						asfalt pri Kokelu	5.000 €		
57	607140	Šokat-Rore	1.229	0,0	1,2	pikiranje ovinka pri dveh gabrih	900 €		
						3 x ABC fi 400 zamenjava propusta v grabnu pred Bobki	1.500 €		
						Poiškruhi	1.500 €		
58	607150	Drhnati-Brglez	1.895	0,0	1,9	most pri Dragotu v beton	25.000 €		
						most pri vikendih v beton	25.000 €		
						asfaltiranje (problematika udarnih jam)	80.000 €		
						zaplavna pregrada Globovšek	1.000 €		
						menjava propusta 3 x fi 600 ABC Globovšek	1.250 €		
						kanalete Voduska Ferija	1.500 €		1.500 €
						podporni zidovi Stenski travnik	5.000 €		
59	607160	Štorgelj-Lepa Ravna	2.784	0,5	2,3	1 x ABC fi 600 podaljš.propusta na ovinku v grabnu	900 €		
						med propustoma kamen v betonu 5 m	1.000 €		
						1 x ABC fi 400 podaljš. propusta v grabnu nad Štorglji	500 €		
						asfalt pri Leporavnsku	5.250 €		
						nižje Štorglja ob asfaltu zložba ob posedku	1.500 €		1.500 €
						nižje Štorglja ob asfaltu obzidanje propusta	920 €		

IZVEDBENI PROGRAM VZDRŽEVANJA OBČINSKIH CEST V OBČINI GORNJI GRAD V LETU 2018

Ostala večja dela - potrebe in plan

Št.	C_BCP	OPIS_ODLOK	Dolžina (m)	ASF	MAK	Ostala večja dela	POTREBE	PLAN 2. 2018	PLAN 1. 2018
							(€)		(€)
60	607170	Završnik-Petek	478	0,5	0,0				
61	607180	Golob-Smoleti	483	0,0	0,5	asfalt na začetku ceste 50 m	5.000 €		
62	607190	Gradišče-Strelišče	462	0,5	0,0		0 €		
63	607201	Čeplje-Slatina	654	0,7	0,0	asfaltne mulde	2.500 €		
						lokalno poškodbe asfaltnega vozišča	3.500 €		
64	607202	Slatina - vodohran	161	0,2	0,0		0 €		
65	607210	Otok-Hostnik	619	0,6	0,0		0 €		
66	607220	Spomenik-Bočna-Pokop.-Bočna	308	0,3	0,0		0 €		
67	607230	Bulk-Kapela	242	0,2	0,0		0 €		
68	607240	Feržem-Čeblin	260	0,3	0,0		0 €		
69	607250	Sp.Pevc-Zg.Pevc	64	0,1	0,0	sanacija asfalta	5.000 €		
70	607260	Kuhar-Breger	88	0,1	0,0	iztok meteorne kanalizacije, podporni zid	1.000 €		1.000 €
71	607270	Kuhar-Mlin	215	0,0	0,2	asfalt na začetku ceste do odcepa (do mosta)	5.000 €	5.000 €	
						podbetoniranje temeljev mosta v Mlinu	930 €		930 €
						odcep Golob, Žagar - rešetke in meteorna kanalizacija	2.200 €	2.200 €	
						odcep Golob, Žagar - ponovno gramoziranje	540 €	540 €	
						izogibališče	1.500 €	1.500 €	
72	607280	Kuhar-Mikek	114	0,1	0,0	asfaltna mulda	500 €	500 €	
73	607290	Jerc-Grič	94	0,1	0,0	sanacija asfalta in asfaltne mulde	4.500 €	4.500 €	
74	607300	Pokopališče-Grič-Pavel	364	0,4	0,0	sanacija asfalta do Mežnije	6.000 €	6.000 €	
75	607310	Ob pokopališču	79	0,0	0,1		0 €		
						odcep Zalaznik (Kropa)	1.250 €	1.250 €	
76	607320	Strojna uta-Presečnik	196	0,2	0,0	robni pri ekološkem otoku	4.000 €		
77	607330	Žehelj-Rop	486	0,5	0,0	celovita ureditev ulice (oporni zid ob Bočnici, asfalt)	60.000 €		
78	607340	Levar-Slovenci	106	0,1	0,0		0 €		
79	607350	Mačkin Kot - Požarnik	1.662	0,0	1,7	plaz nad Podlinom	15.000 €		
80	607461	Delce - odlagališče jug	1.602	0,8	0,8	sanacija asfalta na relaciji regionalna ceste - naselje Delce	20.000 €		
81	607462	Fedran - odlagališče sever	498	0,5	0,0	sanacija asfalta na relaciji Podhom - Fedran	5.000 €		
		SKUPAJ	102.173	43	59		1.303.440 €	220.840 €	36.730 €

Z DDV: 1.590.197 € 269.425 € 44.811 €

Zdenko Purnat, 01.01.2018 - 10.04.2018.

IZVEDBENI PROGRAM VZDRŽEVANJA OBČINSKIH CEST V OBČINI GORNJI GRAD V LETU 2018

Zbirna tabela

Št.	C_BCP	OPIS_ODLOK	Dolžina (m)	ASF	MAK	ograje	talne označbe	strojni pomlet	čiščenje vegetacije	vzdrževanje bankin	čišč. jarkov, bankin brežin (izkopi)	vzdrževanje makadama	ostala večja dela	Skupaj	EUR/km
40	607420	Šola-Brv-Prod	128	0,1	0,0	0 €	0 €	17 €	0 €	0 €	0 €	0 €	0 €	17 €	137 €
41	607430	Mikel-Sv.Florjan	1.590	0,0	1,6	0 €	0 €	0 €	0 €	0 €	0 €	0 €	0 €	0 €	0 €
42	607441	Park-Katedrala-AP	234	0,2	0,0	0 €	700 €	32 €	0 €	0 €	0 €	0 €	0 €	732 €	3.128 €
43	607010	Matjaž-Toman	1.196	0,0	1,2	0 €	0 €	0 €	0 €	1.010 €	700 €	1.236 €	0 €	2.946 €	2.463 €
44	607020	Glukove njive-Poglednik	3.246	0,4	2,8	0 €	500 €	0 €	0 €	0 €	0 €	2.544 €	750 €	3.794 €	1.169 €
45	607030	Makež-Mušja vas	1.124	0,3	0,8	0 €	300 €	0 €	0 €	0 €	1.050 €	824 €	300 €	2.474 €	2.201 €
46	607040	Šmiklavž-Krznar	226	0,2	0,0	0 €	0 €	0 €	0 €	0 €	0 €	0 €	450 €	450 €	1.991 €
47	607050	Podrižnik-Volovšek	518	0,5	0,0	0 €	300 €	0 €	0 €	0 €	0 €	0 €	0 €	300 €	579 €
48	607060	Zlato Polje - Slapnik	1.994	0,4	1,6	0 €	0 €	0 €	0 €	0 €	0 €	1.478 €	750 €	2.228 €	1.117 €
49	607070	Jakopi-Belin	1.702	1,7	0,0	0 €	0 €	0 €	0 €	0 €	0 €	0 €	0 €	0 €	0 €
50	607080	Kapela-Fale-Zajetje Studenec	884	0,7	0,2	0 €	0 €	0 €	0 €	0 €	0 €	0 €	6.000 €	6.000 €	6.787 €
51	607090	Dol-Pečovnik	903	0,0	0,9	0 €	0 €	0 €	160 €	0 €	350 €	0 €	0 €	510 €	565 €
52	607110	Kosov Brod-Ajnik	1.503	0,0	1,5	0 €	0 €	0 €	240 €	0 €	0 €	1.023 €	0 €	1.263 €	840 €
53	607120	Gmajner-Sv.Lenart (cerkev)	4.259	0,0	4,3	0 €	0 €	0 €	0 €	0 €	0 €	3.324 €	1.500 €	4.824 €	1.133 €
54	607130	Gmajner-Kokalj	4.318	0,0	4,3	0 €	0 €	0 €	0 €	0 €	0 €	3.324 €	0 €	3.324 €	770 €
55	607140	Šokat-Rore	1.229	0,0	1,2	0 €	0 €	0 €	0 €	0 €	0 €	981 €	0 €	981 €	798 €
56	607150	Drhnati-Brglez	1.895	0,0	1,9	0 €	0 €	0 €	0 €	0 €	0 €	1.362 €	1.500 €	2.862 €	1.510 €
57	607160	Štorgelj-Lepa Ravna	2.784	0,5	2,3	0 €	0 €	0 €	240 €	0 €	0 €	0 €	1.500 €	1.740 €	625 €
58	607170	Završnik-Petek	478	0,5	0,0	0 €	0 €	0 €	0 €	0 €	0 €	0 €	0 €	0 €	0 €
59	607180	Golob-Smoleti	483	0,0	0,5	0 €	0 €	0 €	0 €	0 €	0 €	345 €	0 €	345 €	714 €
60	607190	Gradišče-Strelišče	462	0,5	0,0	0 €	0 €	0 €	80 €	0 €	0 €	0 €	0 €	80 €	173 €
61	607201	Čeplje-Slatina	654	0,7	0,0	0 €	0 €	105 €	0 €	0 €	0 €	0 €	0 €	105 €	161 €
62	607202	Slatina - vodohran	161	0,2	0,0	0 €	0 €	22 €	0 €	0 €	0 €	0 €	0 €	22 €	137 €
63	607210	Otok-Hostnik	619	0,6	0,0	0 €	0 €	105 €	0 €	0 €	0 €	0 €	0 €	105 €	170 €
64	607220	Spomenik-Bočna-Pokop.-Bočna	308	0,3	0,0	0 €	0 €	42 €	0 €	0 €	0 €	0 €	0 €	42 €	137 €
65	607230	Bulk-Kapela	242	0,2	0,0	0 €	0 €	33 €	0 €	0 €	0 €	0 €	0 €	33 €	137 €
66	607240	Feržem-Čeblin	260	0,3	0,0	0 €	0 €	35 €	0 €	0 €	0 €	0 €	0 €	35 €	137 €
67	607250	Sp.Pevc-Zg.Pevc	64	0,1	0,0	0 €	0 €	9 €	0 €	0 €	0 €	0 €	0 €	9 €	137 €
68	607260	Kuhar-Breger	88	0,1	0,0	0 €	0 €	12 €	0 €	0 €	0 €	0 €	1.000 €	1.012 €	11.500 €
69	607270	Kuhar-Mlin	215	0,0	0,2	0 €	0 €	0 €	0 €	0 €	0 €	0 €	930 €	930 €	4.326 €
70	607280	Kuhar-Mikek	114	0,1	0,0	0 €	0 €	16 €	0 €	0 €	0 €	0 €	0 €	16 €	137 €
71	607290	Jerc-Grič	94	0,1	0,0	0 €	0 €	13 €	0 €	0 €	0 €	0 €	0 €	13 €	137 €
72	607300	Pokopališče-Grič-Pavel	364	0,4	0,0	0 €	600 €	50 €	0 €	0 €	0 €	0 €	0 €	650 €	1.785 €
73	607310	Ob pokopališču	79	0,0	0,1	0 €	0 €	0 €	0 €	0 €	0 €	0 €	0 €	0 €	0 €
74	607320	Strojna uta-Presečnik	196	0,2	0,0	0 €	0 €	27 €	0 €	0 €	0 €	0 €	0 €	27 €	137 €
75	607330	Žehelj-Rop	486	0,5	0,0	0 €	0 €	66 €	0 €	0 €	0 €	0 €	0 €	66 €	137 €
76	607340	Levar-Slovinci	106	0,1	0,0	0 €	0 €	14 €	0 €	0 €	0 €	0 €	0 €	14 €	137 €
77	607350	Mačkin Kot - Požarnik	1.662	0,0	1,7	0 €	0 €	0 €	0 €	0 €	455 €	1.326 €	0 €	1.781 €	1.072 €
78	607461	Delce - odlagališče jug	1.602	0,8	0,8	0 €	0 €	111 €	0 €	0 €	0 €	0 €	0 €	111 €	69 €

IZVEDBENI PROGRAM VZDRŽEVANJA OBČINSKIH CEST V OBČINI GORNJI GRAD V LETU 2018

Zbirna tabela

Št.	C_BCP	OPIS_ODLOK	Dolžina (m)	ASF	MAK	ograje	talne označbe	strojni pomet	čiščenje vegetacije	vzdrževanje bankin	čišč. jarkov, bankin brežin (izkopi)	vzdrževanje makadama	ostala večja dela	Skupaj	EUR/km
79	607462	Fedran - odlagališče sever	498	0,5	0,0	0 €	0 €	68 €	0 €	0 €	0 €	0 €	0 €	68 €	137 €
		SKUPAJ	102.173	43,4	58,7	2.100 €	6.450 €	3.233 €	2.720 €	4.798 €	7.700 €	38.815 €	36.730 €	102.545 €	1.004 €
		stopnja DDV				22,0%	22,0%	9,5%	9,5%	22,0%	9,5%	22,0%	22,0%		
		DDV				462 €	1.419 €	307 €	258 €	1.055 €	732 €	8.539 €	8.081 €	20.853 €	
		SKUPAJ Z DDV				2.562 €	7.869 €	3.540 €	2.978 €	5.853 €	8.432 €	47.354 €	44.811 €	123.399 €	

Nepredvidena in manjša dela (z DDV): **20.500 €**

Skupaj (z DDV): **143.899 €**

Zdenko Purnat, 01.01.2018 - 10.04.2018.