

Obrazec 1 (ZEN-A – 27. člen)
Številka: 119_197-1
Datum: 15.2.2019

Spremembe občinske meje

Ime občine, ki je poslala spremembe: Šentjernej
OB_ID občine, ki je poslala spremembe: 119
Datum prejema elektronskega sporočila s slojem sprememb: 30.1.2019

Občine, ki so uskladile spremembe medsebojne meje:

Ime občine	OB_ID občine
Šentjernej	119
Kostanjevica na Krki	197

Seznam parcel, ki se jih v celoti prenese v drugo občino:

Parcela		Prvotna občina		Nova občina	
K.O.	Štev. parcele	Ime	OB_ID	Ime	OB_ID
1336	2094/6	Šentjernej	119	Kostanjevica na Krki	197
1477	4502/12	Kostanjevica na Krki	197	Šentjernej	119
1336	2639/31	Kostanjevica na Krki	197	Šentjernej	119
1477	4508/3	Kostanjevica na Krki	197	Šentjernej	119

Seznam parcel, ki se jih deloma prenese v drugo občino:

Parcela		Prvotna občina		Nova občina	
K.O.	Štev. parcele	Ime	OB_ID	Ime	OB_ID
<i>Ni sprememb</i>					

Obrazec je pripravljen kot priloga k aktu, ki ga potrdijo pristojni organi udeleženih občin.

V nadaljevanju so podane pregledna skica in skice posameznih sprememb.

Pregledna skica sprememb

121 Škocjan

54 Krško

197 Kostanjevica na Krki

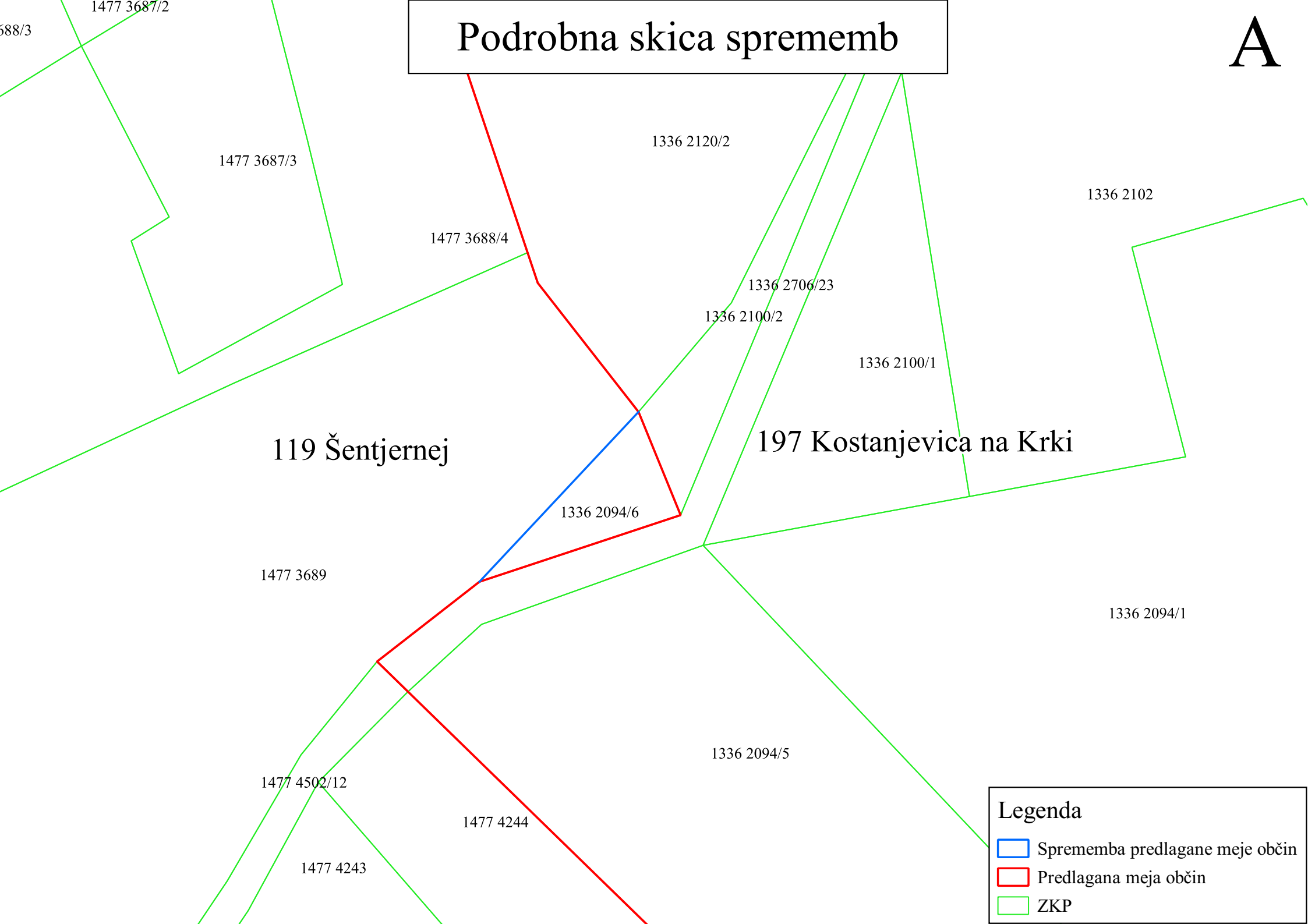
119 Šentjernej

A
B



Podrobna skica sprememb




A



119 Šentjernej

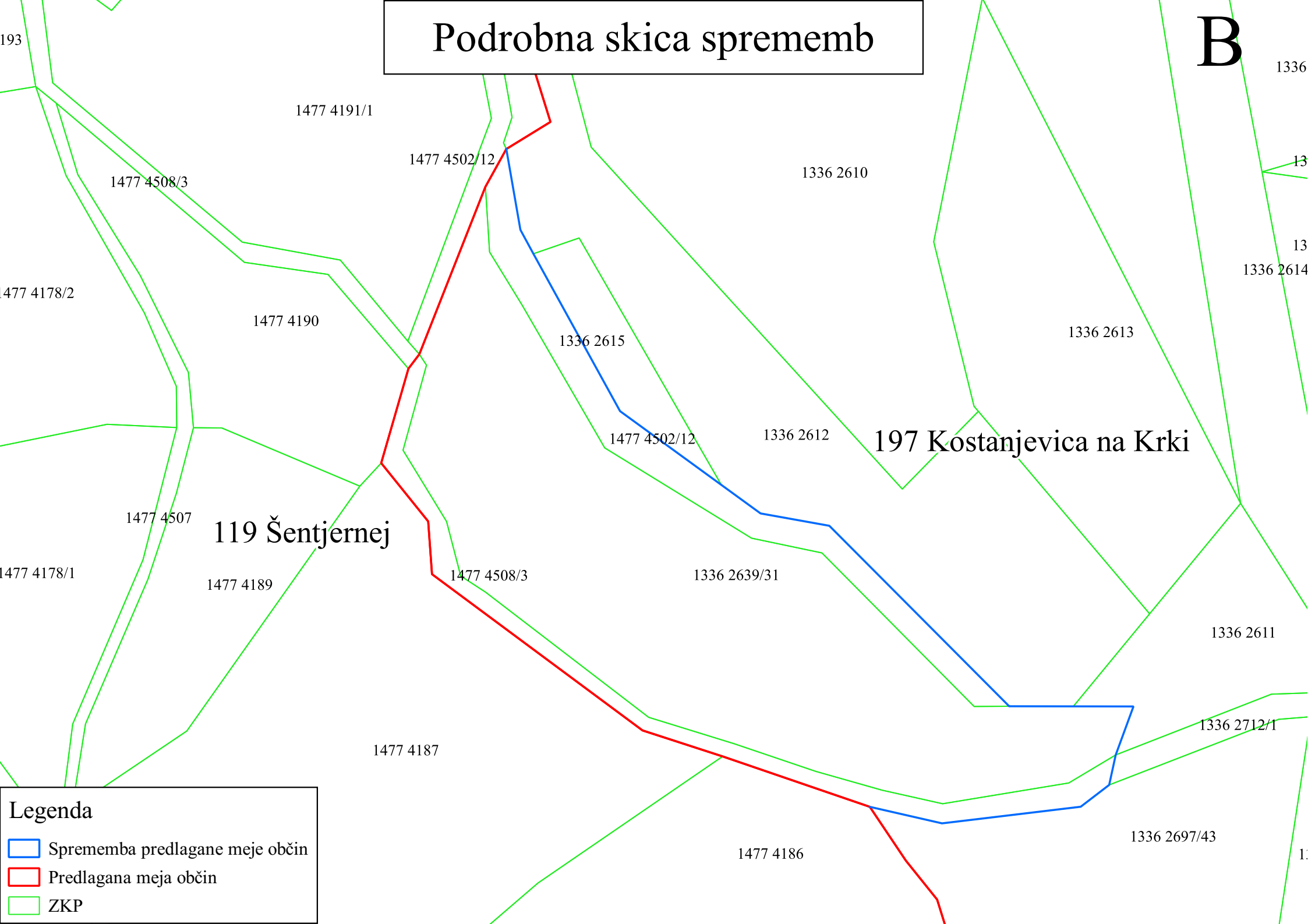
197 Kostanjevica na Krki

Legenda

-  Sprememba predlagane meje občin
-  Predlagana meja občin
-  ZKP

Podrobna skica sprememb




B



197 Kostanjevica na Krki

119 Šentjernej

Legenda

-  Sprememba predlagane meje občin
-  Predlagana meja občin
-  ZKP