






OBČINA GORNJI GRAD
OBČINSKI SVET
Attemsov trg 3,
3342 Gornji Grad

 **tel:** (03) 839-18-50
 **fax:** (03) 839-18-64
 **E-mail:** obcina@gornji-grad.si

Datum: 15.03.2016

10

Predlog sklepa:

Naziv gradiva: **Izvedbeni program vzdrževanja občinskih cest v Občini Gornji Grad v letu 2016**

Pravna podlaga: 16. člen Statuta Občine Gornji Grad (UG slovenskih občin, št. 08/16)

Predlagatelj: Stanko Ogradi, župan

Pripravil: Komunala d.o.o. Gornji Grad

Predlog sklepa:

Občinski svet Občine Gornji Grad potrdi Izvedbeni program vzdrževanja občinskih cest v Občini Gornji Grad za leto 2016 v obliki in vsebini kot je predložen.



IZVEDBENI PROGRAM VZDRŽEVANJA OBČINSKIH CEST

V OBČINI GORNJI GRAD


V LETU 2016

Gornji Grad, 29.02.2016

Žig:

Direktor:

Zdenko PURNAT
univ.dipl.inž.gozd.

**KOMUNALA d.o.o.**
2 **Gornji Grad**
Kocbekova c. 23, GORNJI GRAD

Izvedbeni program vzdrževanja občinskih cest v občini Gornji Grad v letu 2016

izdelan na podlagi Zakona o javnih cestah, Pravilnika o vrstah vzdrževalnih del na javnih cestah in nivoju rednega vzdrževanja javnih cest, Odloka o občinskih cestah v občini Gornji Grad, Odloka o ureditvi zimske službe v Občini Gornji Grad in pogodbe št.: 37102-001/2016 o rednem vzdrževanju občinskih cest občine Gornji Grad z dne 06.01.2016.

1. Seznam kategoriziranih občinskih cest in javnih poti:

LOKALNE CESTE - LC

Z.ŠT.	C_BCP	OPIS glede na odlok	Dolžina [m]
1	107010	Sluga-Nova Štifta-Čr. Rida	4.285
2	107020	Rogačnik-Lenart-Mačkin Kot-Amer	8.249
3	107030	Gornji Grad-Lenart-Kosov Brod	3.875
4	107040	Gornji Grad-Šokat-Florjan	4.713
5	107050	Križ-Florjan-Krnica	10.194
6	107060	Kropa-Otok	1.758
7	107070	Bočna-Homce-Grušovlje	2.686
8	107080	Bočna-Menina-Golice	17.071
9	107090	Bočna-Letošč-Volog	1.264
10	161040	Podhruška-Poljana-Črnivec	1.540
11	221140	Kolovrat-Trbolca-Florjan	2.108
SKUPAJ			57.743

ZBIRNE MESTNE IN IZBIRNE KRAJEVNE CESTE - LZ

Z.ŠT.	C_BCP	OPIS glede na odlok	Dolžina [m]
1	107210	Muhovec-Tlaka-Krznar	401
2	107220	Sp.trg-Prod-Pariš	979
SKUPAJ			1.380

MESTNE IN KRAJEVNE CESTE - LK

Z.ŠT.	C_BCP	OPIS glede na odlok	Dolžina [m]
1	107200	RUP-Novo naselje-Jez	504
2	107320	Zadružni dom-Attemsov trg 4	95
3	107330	Novo naselje 6-10	132
4	107340	Novo naselje 15-19	116
5	107350	Novo naselje 34-43	171
6	107370	Novo naselje 47-45	53
7	107380	Novo naselje 25-28	77
8	107390	Novo naselje - Gasilski dom	293
9	107420	Kocbekova 19-Tlaka 9	174
10	107430	Tlaka 12-22	187
11	107440	Tičjek-Jakabci	190
12	107450	Tičjek-Vzhod	267
13	107460	Tičjek-srednja prečna	92
14	107470	Tičjek-spodnja prečna	54
15	107500	Marki-Dežman	111
16	107520	Podsmrečje-Attemsov trg	369
SKUPAJ			2.885



JAVNE POTI - JP

Z.ŠT.	C BCP	OPIS glede na odlok	Dolžina [m]
1	607010	Matjaž-Toman	1.196
2	607020	Glukove njive-Poglednik	3.246
3	607030	Makež-Mušja vas	1.124
4	607040	Šmiklavž-Krznar	226
5	607050	Podrižnik-Volovšek	518
6	607060	Zlato Polje - Slapnik	1.994
7	607070	Jakopi-Belin	1.702
8	607080	Kapela-Fale-Zajetje Studenec	884
9	607090	Dol-Pečovnik	903
10	607110	Kosov Brod-Ajnik	1.503
11	607120	Gmajner-Sv.Lenart (cerkev)	4.259
12	607130	Gmajner-Kokalj	4.318
13	607140	Šokat-Rore	1.229
14	607150	Drhnati-Brglez	1.895
15	607160	Štorgelj-Lepa Ravna	2.784
16	607170	Završnik-Petek	478
17	607180	Golob-Smoleti	483
18	607190	Gradišče-Strelišče	462
19	607201	Čeplje-Slatina	654
20	607202	Slatina-vodohram	161
21	607210	Otok-Hostnik	619
22	607220	Spomenik-Bočna-Pokopališče-Bočna	308
23	607230	Bulk-Kapela	242
24	607240	Feržem-Čebelin	260
25	607250	Sp.Pevc-Zg.Pevc	64
26	607260	Kuhar-Breger	88
27	607270	Kuhar-Mlin	215
28	607280	Kuhar-Mikek	114
29	607290	Jerc-Grič	94
30	607300	Pokopališče-Grič-Pavel	364
31	607310	Ob pokopališču	79
32	607320	Strojna uta-Presečnik	196
33	607330	Žehelj-Rop	486
34	607340	Levar-Slovenci	106
35	607350	Mačkin Kot - Požarnik	1.662
36	607400	Brv-Pekarna Kramer	111
37	607410	Kolenc-Tlaka	45
38	607420	Šola-Brv-Prod	128
39	607430	Mikel-Sv.Florjan	1.590
40	607440	Park-Katedrala-AP	234
41	107310	RUP-Špeh	50
42	107530	Sp.trg-Kožlaker	432
43	607461	Delce - odlagališče jug	1.602
44	607462	Fedran - odlagališče sever	498
45	107410	Kocbekova 15-17	50
46	107110	Tlaka-Mr.veža	97
47	107300	Prekštan-Poličnik	117
48	107480	Slapnik-Slatinšek	96
49	107490	Firber-Zotler	79
50	107510	Mikel-Vikendi	120
SKUPAJ			40.165

VSE SKUPAJ: 102.173

2. Dela rednega vzdrževanja (Pravilnik o vrstah vzdrževalnih del na javnih cestah...)

Dela rednega vzdrževanja so:

1. pregledniška služba,
2. redno vzdrževanje prometnih površin,
3. redno vzdrževanje bankin,
4. redno vzdrževanje odvodnjavanja,
5. redno vzdrževanje brežin,
6. redno vzdrževanje prometne signalizacije in opreme,
7. redno vzdrževanje cestnih naprav in ureditev,
8. redno vzdrževanje vegetacije,
9. zagotavljanje preglednosti,
10. čiščenje cest,
11. redno vzdrževanje cestnih objektov,
12. nadzor osnih obremenitev, skupnih mas in dimenzij vozil,
13. intervencijski ukrepi,
14. zimska služba.

2.1 Opis del rednega vzdrževanja (Pravilnik o vrstah vzdrževalnih del na javnih cestah...)

2.1.1 Pregledniška služba

Pregledniška služba je dolžna nadzirati vsa dogajanja, ki lahko vplivajo na cesto in promet na njej, ter preverjati (vizualni pregled) stanje vseh sestavnih delov ceste. Pregledniška služba opravlja tudi manjša vzdrževalna ali zavarovalna dela na cesti, ki jih je možno opraviti s predpisano pregledniško opremo in sredstvi. Podatke o ugotovitvah s pregledov in opravljenih delih je dolžna zapisovati in hraniti na predpisani način ter jih posredovati strokovni službi.

O posegih ali uporabi ceste in varovalnega pasu, ki so v nasprotju z določili predpisov o cestah in varnosti cestnega prometa, je pregledniška služba dolžna opozoriti povzročitelja in obvestiti strokovno službo, pri večjih kršitvah pa tudi policijo ali inšpekcijo za ceste.

Pregledniška služba opravlja preglede cest najmanj enkrat tedensko na lokalnih cestah, mestnih ali krajevnih cestah.

Na cestah nižjih kategorij in cestah, ki so prometno obremenjene le v omejenih časovnih obdobjih (na primer: kolesarske poti, turistične ceste, ceste, ki so v zimskem obdobju zaprte), pogostost pregledov določi strokovna služba glede na pomen ceste, prometne obremenitve, geografsko-klimatske razmere ter druge posebne razmere.

V obdobjih neugodnih vremenskih razmer in v drugih primerih, ki lahko ogrožajo cesto ali promet na njej, je treba pogostost in obseg pregledov prilagoditi razmeram. Pregled se opravi takoj, ko to omogočajo vremenske razmere ali ko preneha nevarnost, zaradi katere je lahko ogrožena varnost preglednika.

Pregledniška služba je dolžna najmanj enkrat mesečno pregledati cestne objekte, pri čemer je treba preveriti zlasti elemente, ki so bistvenega pomena za stabilnost, funkcionalnost in trajnost objekta ter varnost prometa.

2.1.2 Redno vzdrževanje prometnih površin

Redno vzdrževanje prometnih površin, ki so sestavni del javne ceste obsega čiščenje teh površin ter popravila lokalnih poškodb, kot so krpanje udarnih jam in mrežastih razpok oziroma polaganje asfaltne prevleke, kjer je to racionalnejše, zalivanje posameznih razpok, stikov in reg, rezkanje zglajenih asfaltnih površin ali posipanje s peskom ter popravila drugih podobnih poškodb.

Prometne površine morajo biti vzdrževane tako, da je omogočen varen in neoviran promet. Poškodbe prometnih površin se praviloma popravljajo z enakim materialom, iz katerega je obstoječa konstrukcija. Izjemoma, kadar zaradi neugodnih vremenskih ali drugih okoliščin to ni možno, se lahko poškodbe začasno popravijo tudi z drugim primernim materialom.

2.1.3 Redno vzdrževanje bankin

Kota bankine ne sme biti višja od kote roba vozišča, niti ne nižja več kot 3 cm. Prečni naklon bankine mora omogočati odtok vode z vozišča in ne sme biti manjši kot 4% in ne večji kot 10%. Bankina mora biti poravnana in utrjena. Vidne in dostopne morajo biti prometna signalizacija in oprema ter cestne naprave in ureditve na bankinah.

2.1.4 Redno vzdrževanje odvodnjavanja

Z območja ceste mora biti omogočen odtok površinskih in talnih voda. Preprečeno mora biti pritekanje vode in nanašanje naplavin z brežin in cestnih priključkov na vozišče. Naprave za odvodnjavanje je treba vzdrževati in čistiti tako, da ne puščajo, da na njih ali v njih voda ne zastaja in da je z vseh sestavnih delov ceste zagotovljeno regulirano odvajanje vode.

2.1.5 Redno vzdrževanje brežin

Brežine usekov, zasekov in nasipov morajo biti vzdrževane tako, da sta zagotovljena določen nagib in oblika, da se na njih stalno utrjuje ali odstranjuje nestabilni material ter da so tehnične in biološke zaščitne ureditve (zaščitna vegetacija, zaščitne mreže ter

druge naprave in ureditve za zadrževanje nestabilnega materiala) v takšnem stanju, da je zagotovljeno učinkovito zavarovanje brežin in ceste.

2.1.6 Redno vzdrževanje prometne signalizacije in opreme

Redno vzdrževanje prometne signalizacije in opreme obsega čiščenje ter dopolnitve, nadomestitve ali popravila dotrajane, poškodovane, pomanjkljive ali izginule prometne signalizacije in opreme ter njihovih nosilnih konstrukcij. Prometna signalizacija in oprema na cestah morata biti redno vzdrževani tako, da je zagotovljeno njuno brezhibno delovanje in vidnost.

2.1.7 Redno vzdrževanje cestnih naprav in ureditev

Cestne naprave in ureditve morajo biti vzdrževane tako, da je zagotovljeno njihovo brezhibno delovanje in omogočena normalna uporaba. Vzroke, ki to preprečujejo, je treba nemudoma odpraviti, če to ni mogoče, pa izvesti ustrezne začasne rešitve in ustrezne zavarovalne ukrepe.

2.1.8 Redno vzdrževanje vegetacije

Na površinah, ki so sestavni del ceste, se vegetacijo kosi, obrezuje in seka najmanj v takem obsegu, da sta zagotovljena prost profil ceste in predpisana preglednost, da sta omogočena pregled in dostop do cestnih objektov, da so vidne in dostopne prometna signalizacija, prometna oprema ter cestne naprave in ureditve. Vzdrževati je treba tudi cesti bližnja drevesa, ki lahko ogrožajo cesto in promet na njej. Na cestnih površinah izven območja cestišča se kosi najmanj enkrat letno.

Vegetacijo se mora vzdrževati v skladu s pravili stroke. Okolju neprijaznih sredstev za zatiranje rasti vegetacije ni dovoljeno uporabljati.

2.1.9 Zagotavljanje preglednosti

Polja preglednosti morajo biti vzdrževana tako, da je zagotovljena s predpisom določena preglednost, izjemoma, če to ni mogoče, pa tako, da je glede na terenske razmere zagotovljena največja možna preglednost.

2.1.10 Čiščenje cest

Vsi sestavni deli ceste se čistijo tako, da se odstrani vse, kar lahko negativno vpliva na varnost prometa, funkcionalnost in urejen videz ceste ter varovanje okolja.

2.1.11 Redno vzdrževanje cestnih objektov

Cestni objekti se redno vzdržujejo tako, da se na objektu in prostoru okoli objekta pravočasno ugotovijo in odpravijo vzroki, ki lahko negativno vplivajo na stabilnost, funkcionalnost in trajnost objekta ter varnost prometa.

Med dela rednega vzdrževanja cestnih objektov sodi zlasti čiščenje:

- prometnih površin in prometne opreme na objektu,
- prostora neposredno okoli objekta,
- ležišč, dilatacij, členkov in drugih dostopnih delov objekta,
- naprav za odvodnjavanje,
- naplavin, nanosov in drugega materiala, ki lahko ogroža objekt ali promet, in manjša popravila:
 - poškodb prometnih površin (krpanje udarnih jam, zalivanje razpok, rezkanje neravnin),
 - posameznih manjših poškodb na konstrukcijskih delih objekta (krpanje odkruškov, zapolnjevanje fug, popravila zaščitne plasti armature itd.),
 - protikorozijske zaščite,
 - hidroizolacije in odvodnjavanja,
 - izpodjedenih delov stebrov, opornih in podpornih konstrukcij.

2.1.12 Nadzor osnih obremenitev, skupnih mas in dimenzij vozil

Največje dovoljene osne obremenitve ter skupne mase in dimenzije vozil opravlja izvajalec rednega vzdrževanja s sodelovanjem policije.

2.1.13 Intervencijski ukrepi

Izvajalec rednega vzdrževanja je dolžan organizirati dežurno službo in delovne skupine za izvajanje intervencijskih ukrepov zaradi izrednih dogodkov na cesti. O izvajanju intervencijskega ukrepa in vzrokih zanj je dolžan takoj obvestiti strokovno službo, kadar je ogrožen ali oviran promet, pa tudi policijo.

Pri naravnih nesrečah, kot so neurje, poplava, plaz, potres, žled in podobno, pri težjih prometnih nesrečah in drugih izrednih dogodkih ali pa na zahtevo policije, je izvajalec rednega vzdrževanja dolžan nemudoma odpraviti vzroke (poškodbe ceste, ovire na cesti), zaradi katerih je oviran ali ogrožen promet ali zaradi katerih lahko pride do hujših poškodb ceste in večje materialne škode.

Če to ni mogoče, je dolžan:

- označiti ovire in zavarovati promet s predpisano prometno signalizacijo,
- izvesti nujne ukrepe za zavarovanje ceste,
- vzpostaviti prevoznost ceste, če je to možno.



2.1.14 Zimska služba

Zimska služba obsega sklop dejavnosti in opravil, potrebnih za omogočanje prevoznosti cest in varnega prometa v zimskih razmerah. Zimske razmere nastopijo takrat, ko je zaradi zimskih pojavov (sneg, poledica in drugo) lahko ogroženo normalno odvijanje prometa.

3. NAČRT ZIMSKE SLUŽBE 2016/2017

Po opisu del rednega vzdrževanja, poglavje 2.1.14.

1. Organizacijska shema vodenja ter pristojnosti in odgovornosti izvajalcev zimske službe

Naslov podjetja:	Komunala d.o.o. Gornji Grad Kocbekova cesta 23 3342 Gornji Grad
Telefon uprave:	03/ 838-30-10
Dežurni vzdrževalec:	041-390-145
Telefax:	03/838-30-11

ODGOVORNE OSEBE ZA ZIMSKO SLUŽBO:

Zdenko PURNAT	direktor in vodja cestne dejavnosti
Boris PURNAT	cestni preglednik
Matjaž UGOVŠEK	cestni preglednik
Janko ČASL	cestni preglednik
Rafko REPENŠEK	cestni preglednik
Vinko ZAGRADIŠNIK	cestni preglednik

Čas trajanja zimske službe

pripravljalna dela	01. do 15. november
zimska služba	15. november do 15. marec
kasnejše aktivnosti	15. marec do 01. maj

1.1. Pripravljalna dela

Pripravljalna dela se izvajajo pred obdobjem zimskega obdobja z namenom, da se omogoči učinkovito delo zimske službe.

Pripravljalna dela zajemajo:

- pripravo mehanizacije, prometne signalizacije in posipnega materiala,
- pripravo cest in njihove okolice (snežni koli, dopolnilna prometna signalizacija),
- sestanek s pogodbenimi podizvajalci.

Zaloge posipnih materialov

Pred pričetkom zimske sezone se na dogovorjena deponijska mesta navozi zadostne začetne količine posipnih materialov (pesek 4-8 mm in 8-16 mm, sol). V nadaljevanju zimske sezone se materiali sprotno in po potrebi dovažajo v času stabilnih vremenskih razmer.

1.2 Zimska služba - organizacija zimskega vzdrževanja, izrednih razmer in nadzora prevoznosti

Podjetje izvaja javno službo vzdrževanja kategoriziranih občinskih cest in javnih poti na območju Občine Gornji Grad. Podjetje z lastnimi kapacitetami v okviru zimske službe izvaja pluženje na območju KS Bočna ter pluženje in posip na pločnikih in nekaterih javnih poteh v Gornjem Gradu. Na ostalih območjih opravila zimske službe zagotavlja več pogodbenih podizvajalcev, ki so registrirani kot samostojni podjetniki ali imajo registrirano ustrezno dopolnilno dejavnost na kmetiji.

Za koordinacijo vzdrževalnih del zimske službe so odgovorni dežurni vzdrževalci po vsakokratnem seznamu dežurstva oziroma vodja cestne dejavnosti.

V primeru slabih prevoznih razmer lahko izvajalec rednega vzdrževanja s pogodbenimi podizvajalci zagotovi poleg posipanja s peskom tudi soljenje asfaltnih odsekov cest.

V primeru nastopa izrednih razmer, izredne višine snežnih padavin, okvare in izpada večjega števila plužnih sredstev župan samostojno ali na predlog izvajalca rednega vzdrževanja aktivira štab CZ ter druge službe oziroma operativne sestave za zaščito reševanje in pomoč v Občini Gornji Grad. V tem primeru nadzor nad izvajanjem zimske službe v Občini Gornji Grad prevzame štab CZ

Nadzor nad stanjem prevoznosti je organiziran:

1. v okviru pogodbenih podizvajalcev za pluženje in posipanje posameznih cest in cestnih odsekov,
2. v okviru pregledniške službe.

Nadzor nad izvedenimi deli je organiziran:

1. za traktor v lasti komunale preko sledilne naprave,
2. za traktorje v lasti podizvajalcev glede na pisno poročilo posameznega podizvajalca.

Seznam pogodbenih podizvajalcev zadolženih za izvajanje zimske službe (pluženje, posipanje) po cestnih odsekih s seznamom prioritete bo do 15.10.2015 predložen v prilogi:

IZVEDBENI PROGRAM VZDRŽEVANJA OBČINSKIH CEST V OBČINI GORNJI GRAD V LETU 2016 – TABELA NAČRTA ZIMSKE SLUŽBE 2016/2017.

4. PREGLEDNIŠKA SLUŽBA 2016

Pregledniška služba se bo izvajala v skladu s predpisi (glej opis del rednega vzdrževanja, poglavje 2.1.1).

ODGOVORNE OSEBE ZA PREGLEDNIŠKO SLUŽBO:

Zdenko PURNAT	direktor in vodja cestne dejavnosti
Boris PURNAT	cestni preglednik
Matjaž UGOVŠEK	cestni preglednik
Janko ČASL	cestni preglednik
Rafko REPENŠEK	cestni preglednik
Vinko ZAGRADIŠNIK	cestni preglednik

5. DRUGA DELA REDNEGA VZDRŽEVANJA 2016

Druga dela obsegajo dela od vključno poglavja 2.1.2 do vključno poglavja 2.1.13 iz opisa del rednega vzdrževanja.

Priloga:

IZVEDBENI PROGRAM VZDRŽEVANJA OBČINSKIH CEST V OBČINI GORNJI GRAD V LETU 2016
(brez pregledniške in zimske službe) – tabele in zbirna tabela plana del za leto 2016

Razlaga k tabelam

V tabelah so po nekaterih večjih sklopih vzdrževalnih del navedene količine in vrednosti načrtovanih del po posameznih cestah in poteh.

Tabela: Obcestne ograje

Potreb po obcestnih ograjah je ogromno, zato vsako leto iz naslova rednega vzdrževanja poskušamo realizirati del teh potreb, čeprav je postavitve nove ograje nesporno investicijsko vzdrževanje ceste. Pri odločitvah glede prioritete postavitve se opiramo na lastne ugotovitve, predloge Sveta za preventivo in vzgojo v cestnem prometu, pripombe uporabnikov cest (občani, šolski prevozi) ter morebitne primere prometnih nezgod.

Tabela: Talne označbe

Talnih označb ne obnavljamo vsako leto, ampak po potrebi. V letni plan rednega vzdrževanja pridejo tiste talne označbe, ki so že najbolj obrabljene.

Tabela: Strojni pomet

Strojni pomet vozišča asfaltnih cest se izvaja v spomladanskem času, po končani zimski sezoni, ponavadi v obdobju pred Cvetno nedeljo ali pred Veliko nočjo. Zaradi racionalnosti (stroškov) strojni pomet ne izvajamo na vseh asfaltnih cestah. Strojni pomet je planiran na večini cest, pločnikov in parkirišč v centru Gornjega Grada in Bočne ter na nekaterih bolj frekventnih cestah, ki se odcepijo od regionalne ceste.

Tabela: Čiščenje vegetacije

Strojno čiščenje brežin

Strojno čiščenje brežin zaradi racionalnosti (stroškov) ne izvajamo na vseh cestah vsako leto. Je pa strojno čiščenje zelo učinkovito tam kjer stanje terena to dopušča (učinkovitejše kot ročno čiščenje). Priporočljivo je vsakoletno izvajanje, vsekakor pa najmanj vsako tretje leto – v tem primeru zarast še ne doseže takšne debeline, da bi ne bilo mogoče strojno čiščenje. Od cest na katerih je potrebno čiščenje brežin pridejo tiste bolj frekventne v plan pogosteje. Zaradi omejenih sredstev v letu 2016 strojnega čiščenja brežin nismo predvideli.

Ročno čiščenje brežin

Predvideli pa smo ročno čiščenje brežin z motorno žago ali motorno koso na predelih, kjer strojno čiščenje ni mogoče. To so posamezni npr. preveč kamniti odseki cest, odseki cest kjer se čiščenje ni izvajalo in so brežine preveč zarasle za strojno čiščenje, odseki cest kjer je potrebno še urediti stanje brežin po žledolomu 2014 ipd.

Tabela: Nasipanje bankin

Nasipanje bankin je poleg zagotavljanja varnega prometa izrednega pomena predvsem za očuvanje asfaltnih vozišč, saj se na mestih neurejenih bankin asfalt prične lomiti in je v tem primeru potrebno poleg ureditve bankine sanirati tudi asfaltno vozišče.

Tabela: Čiščenje jarkov, bankin in brežin (izkopi)

Ustrezno usposobljeni občestni jarki so vitalnega pomena za stanje tako asfaltnih kot makadamskih vozišč. Z rednim izvajanjem tovrstnega dela na odvodnjavanju lahko veliko prihranimo pri gramoziranju makadamskih vozišč, sanacijah bankin ter sanacijah asfaltnih vozišč. Komunala Gornji Grad je redno vzdrževanje cest prevzela v letu 2008. Do takrat se je tej vrsti dela posvečalo bistveno premalo pozornosti (sredstev) zato so bila tovrstna dela potrebna na večini naših cest. V obdobju 2008-2015 smo ob veliko cestah uredili jarke v primerno stanje, jarki so v dobrem stanju tudi na večini makadamskih cest (s tem da so potrebni vsakoletnega vzdrževanja), predvsem pa še nismo prišli »na čisto« pri čiščenju jarkov ali izkopu novih ob asfaltnih cestah.

Prav tako je pomembno čiščenje bankin saj se na nekaterih cestah ob vozišču z leti pojavi dvignjen rob, ki preprečuje točkovno odtekanje vode z vozišča, le ta pa povzroča poškodbe na bankinah in na mestih kjer se v večji količini izlije z vozišča.

Glede na vse omenjeno je v tem sklopu del zajeto tako čiščenje jarkov kot bankin in po potrebi brežin.

Tabela: Vzdrževanje makadama

Celovito vzdrževanje makadamskih cest zajema gramoziranje (dovoz in razgrinjanje gramoza), profiliranje (grederiranje) ter komprimiranje (valjanje). Z izvedbo tega sklopa del na makadamskih cestah lahko dolgoročno dosežemo znižanje stroškov rednega vzdrževanja saj na ta način vzdrževana cesta bolje prestopi morebitna intenzivna deževja – je manj poškodovana in ne zahteva dodatnih sanacijskih del, predvsem ne dodatne dobave večjih količin gramoza, ker ga voda na ustrezno vzdrževani cesti ne odnaša prekomerno.

Ceste so po temeljitem in kakovostnem vzdrževanju v letu 2014 (kljub neugodnim vremenskim razmeram v letu 2014) ter po vzdrževanju v letu 2015 (sanacijska sredstva po žledu 2014) v dokaj dobri kondiciji. Glede na omejena sredstva v letu 2016 na tem sklopu ne predlagamo celovite izvedbe vzdrževanja razen nekaj malega na nekaterih bolj obremenjenih cestah.

Tabela: Ostala večja dela – potrebe in plan

Tu so zajeta dela, ki ne sodijo v zgoraj navedene sklope. Imajo več elementov investicijskega kot rednega vzdrževanja in tako trajneje prispevajo k izboljšanju stanja cest. Potreb po teh delih je veliko. Podajamo kratke obrazložitve po posameznih cestah.

Sluga-Nova Štifta-Čr. Rida

1. Podbreški plaz

Problematika Podbreškega plazu presega zmožnosti občine in je na Ministrstvu za okolje prijavljena v sanacijski program odprave posledic naravnih nesreč. Do pristopa k celoviti sanaciji je potrebno zaradi zagotavljanja minimalne ustrezne prevoznosti območje plazu nekako dvakrat letno urediti z dovozom dodatnega gramoza, strojnim razgrinjanjem in valjanjem ter ureditvijo odvodnjavanja.

2. Plaz pri Matjaži

Isto kot pri Podbreškem plazu, le da je obseg plazu bistveno manjši.

Zaradi dolgotrajnosti reševanja problematike želimo v letu 2016 izvesti vsaj izkop in odvoz dela plazine nad cesto tako, da začasno zagotovimo razširitev vozišča, ki sedaj že skoraj onemogoča prevoz večjim vozilom.

3. Propust Rose

V Šmiklavžu je potrebno urediti propust na mestu odcepa ceste Šmiklavž – Krznar. Gre za star propust pod asfaltnim voziščem, ki ne funkcioniira več zato voda ob dežju teče naprej po cesti in povzroča škodo z odnašanjem bankin ter na nižje ležečih stanovanjskih objektih (Zg. Muza). Zarez asfalta, menjava propusta, ureditev vtočne glave, priklop na meteorno kanalizacijo Šmiklavž – Krznar ter ponovno asfaltiranje prekopa.

4. Nov jašek z rešetko Slugov klanec

Izvedba obstoječega jaška, ki je sedaj pokrit z betonskim pokrovom v jašek z rešetko (betonski pokrov je pogosto povežen in posledično premaknjen).

5. Lesena kašta ob jarku pod Slugi

Obstoječa lesena kašta, ki drži brežino nad cesto je dotrajana in obstaja nevarnost, da del brega zasuje cesto (obstoječi jarek je že povsem utesnjen). Potreba je po novi kašti ali izvedbi opornega zida kamen v betonu (z zaledno drenažo).

5. Sanacija asfalta Jerneji – Hišneki

Asfalt se na več mestih pogreza in poka. Potrebno bi bilo sanirati omenjene poškodbe (zarez, izkop, nasutje, utrditev, ponovno asfaltiranje).

6. Sanacija parkirišča pri cerkvi Marije Zvezde

Asfalt se na več mestih pogreza in poka. Potrebno bi bilo sanirati omenjene poškodbe (zarez, izkop, nasutje, utrditev, ponovno asfaltiranje). Zaradi centralne lokacije (šola, župnišče, cerkev, verski turizem) bi bila smiselna celovita ureditev.

7. Sanacija obračališča na dvorišču Sp. Sluga

Omenjeno dvorišče služi krajanom Nove Štifte kot parkirišče ob večjih prireditvah, kot obračališče za avtobuse, na njem pa poleg tega zaradi neustreznih izvozov iz dveh bližnjih občinskih cest obračajo tovornjaki. Asfalt na tem dvorišču je dotrajan, potrebna je celovita sanacija (podlaga + asfalt + odvodnjavanje).

X. Propust ABC fi 800 pri Doniki – že izvedeno 2015

V času trajanja »obvoza« po cesti mimo Donikov (ob gradnji Franclnovega mosta) je popustil obstoječi propust in je potrebna zamenjava.

X. Gramoziranje Donik – že izvedeno 2015

V času trajanja »obvoza« po cesti mimo Donikov (ob gradnji Franclnovega mosta) se je obvozna cesta predhodno nasula, sledilo je večkratno dodatno nasipanje, planiranje, valjanje ter krpanje udarnih jam, glede na predhodni dogovor z lastnikom pa je v letu 2015 makadamsko cesto še celovito urediti (gramoziranje, profiliranje, valjanje).

Rogačnik-Lenart-M.Kot-Amer

1. Most Bremzer

Obstoječi leseni most brez ograje je bil v letu 2015 rekonstruiran v betonski most. V letu 2016 še montaža ograje in asfaltiranje ter sanacija bližnje poškodbe na asfaltnem vozišču

2. Pikiranje skale pod mostom Bremzer

Delno pikiranje ene skale, ki neustrezno preusmerja tok vode.

3. Poglobitev kanalet Hmelovci

V letu 2015 »najdene« kanalete niso v funkciji, ker so bile ob izgradnji ceste pred več desetletji položene previsoko. Potrebna je delan poglobitev kanalet.

4. Zaplavna pregrada višje Hmelovcev

Ob morebitnem dogovoru z lastnikom zemljišča izgradnja enostavne zaplavne pregrade na potoku višje Hmelovcev. S tem bi se preprečil nanos materiala do propusta, zamašitev propusta ter posledično nanos materiala na cesto ter uničenje bankim v primeru visokih voda.

5. Zaplavna pregrada višje Preseke

Ob morebitnem dogovoru z lastnikom zemljišča izgradnja enostavne zaplavne pregrade na potoku višje Preseke. S tem bi se preprečil nanos materiala do propusta, zamašitev propusta ter posledično nanos materiala na (regionalno) cesto ter uničenje bankim v primeru visokih voda.

6. Zaplavna pregrada višje Hrastnikov

Ob morebitnem dogovoru z lastnikom zemljišča izgradnja enostavne zaplavne pregrade na potoku višje Hrastnikov. S tem bi se preprečil nanos materiala do propusta (pri Nežinem Tonatu), zamašitev propusta ter posledično nanos materiala na (regionalno) cesto ter uničenje bankim v primeru visokih voda.

7. Asfalt Sp. Kos – Kosov Brod

Obstoječi asfalt je bil pred več leti na poškodovanih odsekih odstranjen in izvedena priprava terena (drenaža, nasutje, utrditev). Obravnavane odseke je potrebno ponovno asfaltirati. Obravnavano je predmet investicije iz proračuna 2016.

8. Rekonstrukcija ceste Sp. Kos – Suh Vrh

Občina razpolaga s projektom za celovito rekonstrukcijo obravnavanega cestnega odseka. Predvideno v letu 2017.

Gornji Grad-Lenart-K.Brod

1. Glave propustov ob asfaltu

V dolini Kanloščice bi bilo potrebno pozidati glave propustov ob asfaltu. Glave propustov je načel zob časa, poškodovale so jih poplave. V kolikor se glave propustov ne sanirajo se pričnejo pojavljati poškodbe na asfaltu.

3. Zamenjava propusta vlaka most nad Gmajnerji – Ferija.

Zamenjava starega propusta iz navadnih dotrajanih betonskih cevi.

4. Propust vlaka Sp. Bezovšek

Zaradi vzpostavitve jarka je potrebna vgradnja propusta na obstoječo vlako.

5. Zamenjava počenega propusta Ugoški travnik

Zamenjava propusta iz navadnih dotrajanih betonskih cevi.

6. Pikiranje jarka

V dolžini cca. 200 m na relaciji Ferija – Kosov Brod bi bilo smiselno spikirati jarek za odvodnjavanje. Na nekaterih predelih je namreč podlaga trdi lapor in izkop jarkov ni bil mogoč. V teh predelih prihaja stalno do poškodb makadamskega vozišča zaradi nekontroliranega odtoka meteorne in zaledne vode.

7. Asfalt po dolini Kanloščice

Asfalt je mestoma v zelo slabem stanju, deloma zaradi premalo utrjene podlage, deloma zaradi neustrezne ureditve boka ceste (jarki, drenaža), deloma zaradi dotrajanosti asfalta.

8. Kanalete in asfalt Podmirje

Del jarka ob cesti po dolini Kanolščice na začetnem odseku proti Podmirju je opremljen s kanaletami, del pa ne. Smiselna bi bila opremljenost s kanaletami vsaj do odcepa za Podmirje, pri čemer bi bilo potrebno urediti celotno širino profila tega dela ceste (jarek s kanaletno in bankino) vključno z že zelo načeto polovico vozišča.

Gornji Grad-Šokat-Florjan

1. Utrditev 100 m odseka ceste za odcepom za Bobke

Utrditev ekstremno mehkega odseka makadamske ceste v izvedbi: izkop, filc, nasutje, utrđitev.

2. Sanacija usada

Sanacija enega usada, ki se je pojavil že pred nekaj leti v začetku leta 2016 pa napredoval do te mere, da je cesta le še delno oz. pogojno prevozna. Neizogibna sanacija v letu 2016.

Križ-Florjan-Krnica

1. Sanacija asfalta Matevži – Vodohran Križ

Ta del ceste je v zelo slabem stanju ter v klancu. Ureditev bi obsegala izkope, nasutje, utrđitev ter ponovno asfaltiranje vključno z asfaltno muldo.

2. Sanacija asfalta Sp. Jame

Asfalt se na več mestih pogreza in poka. Potrebno bi bilo sanirati omenjene poškodbe (zarec, izkop, nasutje, utrđitev, ponovno asfaltiranje).

3. Asfalt mestoma v zelo slabem stanju

Poleg zgoraj omenjenih dveh predelov je asfalt mestoma v zelo slabem stanju, deloma zaradi premalo utrjene podlage, deloma zaradi dotrajanosti asfalta.

4. Podaljšanje propusta Žačka lipa - Plazovje

Podaljšanje obstoječega propusta zaradi varnosti (ožina oz. zajeda v sicer širokem vozišču).

5. Podaljšanje propusta Žačka lipa - Plazovje

Podaljšanje obstoječega propusta zaradi varnosti (ožina oz. zajeda v sicer širokem vozišču).

6. Podaljšanje propusta Plazovje - Budni

Podaljšanje obstoječega propusta zaradi varnosti (ožina oz. zajeda v sicer širokem vozišču).

7. Nov propust vlaka Završki travnik

Zaradi vzpostavitve jarka je potrebna vgradnja propusta na obstoječo vlako.

8. Pikiranje jarka (na posameznih plitkih delih)

Pikiranje jarka tam kjer je bolj plitek za omogočanje odtoka vode in posledično očuvanje vozišča.

9. Drenaža Zavrh – Drobni (pozimi led)

Na eni lokaciji pozimi ob mrazu zateka na vozišče voda in tam »kipi« led. Predlagana je izvedba drenaže.

X. Kašta Sp. Jame – že izvedeno 2015

V tem predelu je na enem mestu pod cesto večja lesena kašta, ki jo je načel zob časa – teren se useda, nevarnost splavitve ceste. Potrebna bi bila stabilizacija terena npr. z izdelavo zložbe kamen v betonu s kontroliranim odvodom (drenaža) zaledne vode.

Kropa-Otok

Stanje: Cesta pred leti (2011, triletna izvedba) celovito sanirana. Ni večjih potreb po vzdrževanju.

Bočna-Homce-Grušovlje

1. Zaplavna pregrada pri Bnceti

Ob morebitnem dogovoru z lastnikom zemljišča izgradnja enostavne zaplavne pregrade na potoku mimo Bncetov. S tem bi se preprečil nanos materiala do propusta, zamašitev propusta ter posledično nanos materiala na cesto ter uničenje bankim v primeru visokih voda.

2. Asfalt Otok-Podhom mrežasto razpokan.

Opozarjamo na stanje tega odseka ceste, ki bo lahko zdržala še nekaj let, bodo pa poškodbe napredovale in sanacijo (tudi zaradi velike frekventnosti ceste) ne bo možno odlagati v nedogled. podobna zgodba na tej cesti se nadaljuje v občino Rečica.

3. Podaljšanje propusta v Otoku (proti Dreti)

Podaljšanje propusta in ureditev občestnega terena, da se na ta način izognemo globokemu odprtemu jarku tik ob cesti.

X. Sanacija asfalta Otok pri Bžonki – že izvedeno v letu 2015

Na mestu odcepa ceste Otok-Hostnik je globoka ugreznina ter razpokan asfalt. Potrebno bi bilo sanirati omenjeno poškodbo (zarec, izkop, nasutje, utrđitev, ponovno asfaltiranje).

Bočna-Menina-Golice

1. Pikiranje jarkov, propusti v vršnem delu Menine

Cesto proti Menini postopno opremljamo z elementi za odvodnjavanje. Na več odsekih še manjkajo jarki in propusti. Z izvedbo tega sklopa del na makadamskih cestah lahko dolgoročno dosežemo znižanje stroškov rednega vzdrževanja saj na ta način vzdrževana cesta bolje prestopi morebitna intenzivna deževja – je manj poškodovana in ne zahteva dodatnih sanacijskih del, predvsem ne dodatne dobave večjih količin gramoza, ker ga voda na ustrezno vzdrževani cesti ne odnaša prekomerno.

2. Pikiranje jarka pod skalami nad Nadbočno

Z izvedbo tega bomo dolgoročno znižali stroške rednega vzdrževanja saj do sedaj cesto na tem delu zaradi pomanjkanja jarka redno »odnese«.

3. Asfalt, mulda, ograje Semprimoške njive

Celovita ureditev tega mehkega (pogosto vzdrževanje) in nevarnega (ni ograj) odseka.

4. Asfalt, mulda, ograje Nadbočna

Celovita ureditev tega mehkega (pogosto vzdrževanje) in nevarnega (ni ograj) odseka.

5. Glave propustov

Smiselna bi bila obzidava glav propustov.

6. Poškodba asfaltnega vozišča tik nad Bočno

X. Pikiranje 700 m jarka – že izvedeno v letu 2015

Cesto proti Menini postopno opremljamo z elementi za odvodnjavanje. V sklopu sanacijskih del po žledu 2014 se je tako npr. med drugim izvedlo 1000 m novega jarka. Na trasi Ringlšpil – Zelena ostane še za 700 m novega jarka.

Bočna-Letošče-Volog

Stanje: Cesta relativno malo obremenjena. Asfalt je sicer mestoma razpokan, a večjih vzdrževalnih del ne planiramo.

Podhruška-Poljana-Črnivec

1. Glava propusta v bližini GTC 902

Potrebno podaljšanje propusta ter obbetoniranje glave propusta zaradi nevarne zožitve ceste.

Kolovrat-Trbolca-Florjan

Stanje: Cesta relativno malo obremenjena. Večja vzdrževalna dela niso planirana.

RUP-Novo naselje-Jez

Stanje: Prvi del ceste rekonstruiran v sklopu ureditve okolice občinske stavbe 2014. Asfalt na nekaj prekopih na odseku Vajda – jez pogreznjen, cona 30, večja vzdrževalna dela niso planirana.

Muhovec-Tlaka-Krznar

1. Asfalt pri Urlepu

Manjkajoči del asfalta (cca. 40 m) mimo Urlepa. Ker je cesta na tem odseku zelo frekventna tudi s pešci (bližina centra starejših), zaradi izgleda naselja ter ker je potrebno nenehno krpanje udarnih jam predlagamo asfaltiranje.

2. Asfalt mimo Muhovcev naguban in razpokan

Predvidevamo da zaradi dolgotrajnega izpiranja podlage zaradi zgoraj navedene talne vode (drenažni jašek pri pokopališču) je asfalt na tem odseku naguban in razpokan. Dokler se stanje bistveno ne poslabša ne predlagamo obnove.

X. Drenažni jašek pri pokopališču – že izvedeno v letu 2015

Zajem talne vode, ki ob večjih deževjih izvira pri pokopališču ter odnaša bankine.

Sp.trg-Prod-Pariš

1. Firberjev most

Projekt je izdelan. Občina računa na sanacijska sredstva po poplavi. Most je v kritičnem stanju, trenutno je prepoved prometa za kolesarje (nevarna obrabna plast mostu) ter omejitev teže na 3,5 t (dotrajana konstrukcija mostu). V kolikor ne bo hitro prišlo do celovite rekonstrukcije bo potrebna delna sanacija ali popolna prepoved prometa preko mostu.

2. Prestavitev ceste pri Bernardi - dokončanje

Vloga lastnika, da se cesta odmakne od stanovanjskega objekta z zamenjavo zemljišč, v zameno lastnik dovoli izvedbo izogibališča. V letu 2015 izvedena priprava podlage (izkop, odvoz, drenaže, kanalizacija za javno razsvetljavo...) v 2016 robničenje in asfaltiranje.

Tlaka-Mr.veža

Stanje: Ni predvidenih večjih vzdrževalnih del.



Prekštan-Poličnik

Stanje: Ni predvidenih večjih vzdrževalnih del.

RUP-Štekl

Stanje: Cesta rekonstruirana v sklopu ureditve okolice občinske stavbe 2014. Ni potrebnih večjih vzdrževalnih del (razen odseka, ki se nadaljuje proti vhodu v katedralo).

Zadružni dom-Attemsov trg 4

Stanje: Cesta rekonstruirana v sklopu ureditve okolice občinske stavbe 2014. Ni predvidenih večjih vzdrževalnih del.

Novo naselje 6-10

1. Celovita ureditev ulice

Potrebna je celovita ureditev ulice, asfalt je ožji od prvotnega zaradi izgradnje toplovoda, več je prekopov ulice. Vzporedno z ureditvijo je potrebna ureditev ostale komunalne infrastrukture.

Novo naselje 15-19

Stanje: Ulica je bila urejena v letu 2009 zato večja vzdrževalna dela niso potrebna.

Novo naselje 34-43

1. Sanacija asfalta

Sanacija asfalta zaradi posedanja po izgradnji toplovoda...

Predhodno ureditev vse ostale komunalne infrastrukture.

Novo naselje 47-45

1. Sanacija asfalta

Sanacija asfalta zaradi posedanja po izgradnji toplovoda...

Predhodno ureditev vse ostale komunalne infrastrukture.

Novo naselje 25-28

Stanje: Ni predvidenih večjih vzdrževalnih del.

Novo naselje – Gasilski dom

Stanje: Del urejen leta 2009, del v sklopu ureditve okolice občinske stavbe leta 2014. Trenutno se večja vzdrževalna dela na cesti ne načrtujejo.

1. Ureditev več pešpoti za Blagovnico

Glede na visoko frekvenco pešcev po zelenicah na relaciji večstanovanjski objekti – trgovina predlagamo urediti nekaj pešpoti v izvedbi robniki in talne plošče. V letu 2015 že izvedena pot Gasilski dom – Pošta.

Kocbekova 13-15

Stanje: Trenutno se večja vzdrževalna dela ne načrtujejo.

Kocbekova 19-Tlaka 9

Stanje: Trenutno se večja vzdrževalna dela ne načrtujejo.

Tlaka 12-22

Trenutno se večja vzdrževalna dela ne načrtujejo.

Tičjek-Jakabci

Stanje: Trenutno se večja vzdrževalna dela ne načrtujejo.

Tičjek-Vzhod

Stanje: Trenutno se večja vzdrževalna dela ne načrtujejo.

Tičjek-srednja prečna

Stanje: Trenutno se večja vzdrževalna dela ne načrtujejo.

Tičjek-spodnja prečna

Stanje: Trenutno se večja vzdrževalna dela ne načrtujejo.

Slapnik-Slatinšek

Trenutno se večja vzdrževalna dela ne načrtujejo.

Firber-Zotler

Stanje: Trenutno se večja vzdrževalna dela ne načrtujejo.

Marki-Dežman

Stanje: Cesta rekonstruirana v sklopu ureditve naselja Prod v letu 2013. Trenutno se večja vzdrževalna dela ne načrtujejo.

Mikel-Vikendi

Stanje: Cesta je v izvedbi makadam z betoniranimi kolesnicami... Trenutno se večja vzdrževalna dela ne načrtujejo.

Podsmrečje-Attemsov trg

1. Odcep Slatinšek – sanacija asfalta
Sanacija asfalta, ki je bil odrezan ob izgradnji javne razsvetljave Prod.

Sp.trg-Kožlaker

Stanje: Cesta asfaltirana leta 2010. Trenutno se večja vzdrževalna dela ne načrtujejo.

Brv-Pekarna Kramer

1. Sanacija poti oziroma navezav na brv
Predlagamo izdelavo navezav na brv v izvedbi robniki in talne plošče. V letu 2015 že izveden prehod na brv iz smeri Žmavcev.

Kolenc-Tlaka

Stanje: Trenutno se večja vzdrževalna dela ne načrtujejo.

Šola-Brv-Prod

1. Ureditev poti brv – šola
Predlagamo izvedbo asfaltne izvedbe tega dela poti.

Mikel-Sv.Florjan

Stanje: Gre za pešpot na Menino v delu Gornji Grad – Semprimož... Trenutno se večja vzdrževalna dela ne načrtujejo.

Park-Katedrala-AP

1. Ureditev prostora pred katedralo in poti občina – graščina
Potrebna je celovita obravnava in ureditev območja okrog katedrale.
2. Odvodnjavanje in polaganje tlakovcev na poti v parku
Pot preko parka pred Posojilnico na kateri pogosto zastaja voda...

Matjaž-Toman

1. Asfalt pri domačiji Toman
Vloga domačije Toman za izvedbo asfaltiranja ceste mimo objektov domačije.

Glukove njive-Poglednik

1. Iztok propusta v Vrtačah
Potrebna je ureditev iztoka propusta Vrtačah kjer izlivna voda povzroča poškodbe na elektroomarici .
2. Iztok propusta pod Vrtačmi
Potrebna je ureditev iztoka propusta pod Vrtačmi je cesta nevarno zožana.
3. Zamenjava propusta vlaka pod Vrtačami
Zamenjava starega propusta iz navadnih dotrajanih betonskih cevi.

Makež-Mušja vas

1. Propust pri Brnčnici
Na koncu ceste zamenjava propusta z bolj pretočnim zaradi premajhne sposobnosti odvodnje obstoječega.
2. Most Cestnerji

Most preko potoka ne prevaja vode v primeru visokih vodostajev, posledično je cesta večkrat poškodovana.

3. Most Brnčniki

Most preko Drete ne prevaja vode v primeru visokih vodostajev, posledično je cesta večkrat poškodovana.

Šmiklavž-Krznar

Stanje: Trenutno se večja vzdrževalna dela ne načrtujejo.

Podrižnik-Volovšek

Stanje: Cesta leta 2010 celovito rekonstruirana.

X. Ureditev grabna Poličnik-Bitenc – že izvedeno v letu 2015

Voda, ki se delno odvaja s ceste delno pa izvira na pobočju pod cesto nizvodno povzroča veliko erozijo in ogroža nekaj stanovanjskih objektov.

Zlato Polje - Slapnik

1. Mulda Lomšek – Gmajner

Smiselna izdelava mulde ob obstoječem asfaltu zaradi ohranitve le tega (klanec, bankino odnaša).

3. Rekonstrukcija Sluga – Lomšek (projekt)

Občina ima izdelan projekt. Cesta je v zelo slabem stanju.

X. Sanacije ceste Sluga – Lomšek (asfalt) – že izvedeno v letu 2015

Na relaciji Lomšek – Gmajner sta potrebni dve sanaciji asfalta zaradi posedanja.

Jakopi-Belin

1. Sanacija mostu pri Jakopi

Poplava 2012 poškodovala most preko Mačkovca in asfalt na mostu. Škoda je prijavljena na ministrstvo. Če ne bo državnih sredstev bo potrebna sanacija iz lastnih sredstev.

2. Drenaža Lešje

Izdelava drenaže ob cesti v Lešju zaradi pozitivnega učinka na trajnost ceste ter zaradi varnosti ker izvirna voda pozimi na tem delu zmrzuje na vozišču in led »kipi«.

3. Podbetoniranje temeljev mostu na Mačkovcu med Lešjem in Encni

Temelji mostiča v preteklosti že nekajkrat podbetonirani. Potrebna izvedba dolgoročnega temeljenja, ker so temelji deloma »v zraku«.

4. Mestoma sanacija asfalta

Asfalt mestoma v zelo slabem stanju, deloma zaradi premalo utrjene podlage, deloma zaradi dotrajanosti asfalta.

Kapela-Fale-Zajetje Studenec

Stanje: Trenutno se večja vzdrževalna dela ne načrtujejo.

Dol-Pečovnik

1. Kanalete Repenšek – Šinkovec

Večkratni vdor zaledne vode iz travnikov preko jarka in ceste v stanovanjske objekte (tudi v 2014) narekuje izvedbo kanalet, ki bi to preprečevale.

X. Celovita obnova mostu preko Drete – že izvedeno v letu 2015

Obstoječa lesenina iz leta 1991 je dotrajana, zato je na mostu že omejitev na 3,5 t. Obnova nujna.

Kosov Brod-Ajnik

1. Asfalt pri Grčniku

Vloga domačije Grčnik za izvedbo asfaltiranja ceste mimo objektov domačije.

2. Asfalt pri Ježiču

Ustna vloga domačije Ježič za izvedbo asfaltiranja ceste mimo objektov domačije.

Gmajner-Sv.Lenart (cerkev)

1. Podaljšanje propusta Sv. Lenart

Podaljšanje propusta z izvedbo iztočne glave (strmina) zaradi nevarne zožitve vozišča tik za ovinkom.

2. Podaljšanje propusta pri odcepu Knebote.

Zaradi nevarne zožitve vozišča.

3. Nov propust za iztok jarka ovinek Knebote

Izvedba novega propusta, ki bo služil kot iztok jarka. Obstoječi odprti jarek vsako večjo deževje zapolni (položna niveleta) in je potrebno čiščenje večkrat letno ali pa voda poškoduje vozišče.

4. Čiščenje plazine plaz pod Roglji

Pred leti se je nasproti Rogljev v povirnem pobočju utrgal plaz in zasul vozišče, plazina se je takrat odstranila. Občasno deli pobočja še zdrsejo do vozišča in zasujejo jarek in propust.

5. Zajeda v podpornem zidu višje odcepa za Roglje

Ena od bolj izrazitih zajed (delno porušen podporni zid) v dolini Kanolščice ob že sicer ozkem vozišču.

6. Most višje odcepa za Roglje v beton

Most je lesen, lesenina zasilno obnovljena leta 2012 ob sanaciji po poplavih. Podporni zidovi so stari a OK, vozišče leseno in slabo, brez ograje...

4. Podporni zidovi, mostovi, širitve...

Cesta že sicer sploh pa po poplavih 2012 v zelo slabem stanju. Prijavljena v program sanacije...

X. Podbetoniranje zgornjega mosta preko Kanolščice – že izvedeno v letu 2015.

Most spodkopan v poplavih 2012, nosilnost vprašljiva, izvedba nujna.

X. Podporni zidovi (najbolj nujno) – že izvedeno v letu 2015

Na treh takrat najbolj kritičnih mestih sanacija že izvedena v letu 2015.

Gmajner-Kokalj

1. Asfalt na začetku ceste 50 m

Zaradi preprečevanja nanosa gramoza na cesto G. Grad – Lenart – Kosov Brod.

2. Prestavitev ceste pri Sp. Bezovšek

Vloga domačije Sp. Bezovšek za izvedbo prestavitve ceste mimo osrednjega dvorišča domačije.

3. Asfalt pri Lamprečniku

Vloga domačije Lamprečnik za izvedbo asfaltiranja ceste mimo objektov domačije. Predlog domačije, da pripravi podlago na svoje stroške.

Šokat-Rore

1. Pikiranje ovinka pri dveh gabrih

Pikiranje ostrega ovinka, ki delno onemogoča transport daljšega tovora.

2. Zamenjava propusta v grabnu pred Bobki

Zamenjava dotrajanega propusta iz navadnih betonskih cevi.

Drhnati-Brglez

1. Most pri Dragotu v beton

Most z lesenim voziščem. Zaradi dolgoročno cenejšega vzdrževanja se predlaga izvedba v betonu.

2. Most pri vikendih v beton

Most z lesenim voziščem. Zaradi dolgoročno cenejšega vzdrževanja se predlaga izvedba v betonu.

3. Pikiranje skale Dolinški

Pikiranje skale, ki nevarno zožuje še sicer ozko vozišče.

4. Asfaltiranje (problematika udarnih jam)

Z vidika rednega vzdrževanja najbolj potratna cesta kar se tiče problematike udarnih jam.

5. Zaplavna pregrada

Ob morebitnem dogovoru z lastnikom zemljišča izgradnja enostavne zaplavne pregrade na potoku višje prvega mostu (most pri Dragotu). S tem bi se preprečil nanos materiala do propusta, zamašitev propusta ter posledično poškodovanje ceste v primeru visokih voda (neprevoznost ceste).

6. Podporni zidovi Stenski travnik

Dotrajani podporni zidovi ob Šokatnici.

Štorgelj-Lepa Ravna

1. Pikiranje ovinka v grabnu

Potrebno pikiranje ovinka zaradi zagotavljanja prometa večjih tovornjakov (les).

2. Podaljšanje propusta na ovinku v grabnu

Potrebno podaljšanje zaradi nevarne zožitve vozišča.

3. Med propustoma kamen v betonu 5 m

Med propustoma na ovinku v grabnu bi bilo smiselno izvesti oblogo kamen v betonu za namen preprečevanja erozije oziroma boljšega transporta erodiranega materiala iz višjih leg in s tem preprečevanja zamašitve propustov.

4. Pikiranje (poglobitve) jarkov

Potrebno pikiranje jarkov zaradi možnosti zagotavljanja ustreznega odvodnjavanja. Z izvedbo tega sklopa del na makadamskih cestah lahko dolgoročno dosežemo znižanje stroškov rednega vzdrževanja saj na ta način vzdrževana cesta bolje prene morebitna intenzivna deževja – je manj poškodovana in ne zahteva dodatnih sanacijskih del, predvsem ne dodatne dobave večjih količin gramoza, ker ga voda na ustrezno vzdrževani cesti ne odnaša prekomerno.

5. Pikiranje skale pri Vršniku

Pikiranje skalnega predela, ki štrli v vozišče.

6. Asfalt pri Leporavenšku

Ustna vloga domačije Leporavenšek za izvedbo asfaltiranja ceste mimo objektov domačije.

7. Nižje Štorglja ob asfaltu obzidanje dveh propustov

Zaradi erozije in nevarnosti padca v globino oziroma poškodovanja asfaltne vozišča je potrebno obzidanje iztočnih glav dveh propustov.

Završnik-Petek

Stanje: Trenutno se večja vzdrževalna dela ne načrtujejo.

Golob-Smoleti

1. Asfalt na začetku ceste 50 m

Zaradi stalne problematike udarnih jam ter povzročanja škode na objektih domačije Golob.

Gradišče-Strelišče

Stanje: Trenutno se večja vzdrževalna dela ne načrtujejo.

Čeplje-Slatina

1. Asfaltne mulde

Smiselna izdelava mulde ob obstoječem asfaltu zaradi ohranitve le tega (klanec, bankino odnaša).

2. Lokalno poškodbe asfaltne vozišča

Nekaj poškodb asfaltne vozišča (ugreznine, lom asfalta).

Slatina - vodohran

Stanje: Trenutno se večja vzdrževalna dela ne načrtujejo.

Otok-Hostnik

Stanje: Trenutno se večja vzdrževalna dela ne načrtujejo.

Spomenik-Bočna-Pokop.-Bočna

Stanje: Cesta obnovljena v sklopu izgradnje kanalizacije 2012. Trenutno se večja vzdrževalna dela ne načrtujejo.

Bulk-Kapela

Stanje: Cesta obnovljena v sklopu izgradnje kanalizacije 2012. Trenutno se večja vzdrževalna dela ne načrtujejo.

Feržem-Čebelin

Stanje: Cesta obnovljena v sklopu izgradnje kanalizacije 2012.

X. Sanacija odcepa – že izvedeno v letu 2015

Sanacija odcepa s ceste – dovoz za 5 stanovanjskih objektov ter lastnike zemljišč.

Sp.Pevc-Zg.Pevc

1. Sanacija asfalta

Ustna vloga domačije Zg. Pevc. Ena redkih cest v Bočni, ki ni obnovljena. Predhodno potrebna obnova ostale komunalne infrastrukture.

Kuhar-Breger

Stanje: Cesta obnovljena v sklopu izgradnje kanalizacije 2012. Trenutno se večja vzdrževalna dela ne načrtujejo.

Kuhar-Mlin

1. Asfalt na začetku ceste od odcepa do mosta

Prvi, bolj obremenjen ceste v dolžini cca. 40m (raven del ceste, zastajanje vode, udarne jame).

2. Podbetoniranje temeljev mosta v Mlinu.

Zaledne vode delno načele podporno steno mosta.

3. Odcep Golob, Žagar – rešetke in meteorna kanalizacija

Zalednim vodam s travnikov bi bilo potrebno onemogočiti prelivanje na cesto »odcep Golob, Žagar«, sicer problematika ne bo ustrezno rešena. Predhodno urediti lastništvo.

4. Odcep Golob, Žagar – ponovno gramoziranje (odcep saniran že konec leta 2014)

Gramoziranje ceste »odcep Golob,Žagar« ker so zgornji ustroj ponovno odplaknile zaledne vode (močna erozija).

5. Izogibališče

Izdelava izogibaljšča oziroma obračališča zaradi možnosti izvajanja zimske službe, intervencij ipd.

Kuhar-Mikek

1. Asfaltna mulda

Obstoječa asfaltna mulda dotrajana. Potrebna obnova.

Jerc-Grič

1. Asfaltna mulda

Obstoječa asfaltna mulda dotrajana. Potrebna obnova.

Pokopališče-Grič-Pavel

1. Sanacija asfalta do Mežnije

Asfalt dotrajan, cesta je veliko v uporabi pešcev (pokopališče – cerkev) in predstavlja enega od centrov kraja.

Ob pokopališču

Stanje: Trenutno se večja vzdrževalna dela ne načrtujejo.

1. Odcep Zalaznik (Kropa)

Ureditev obstoječega odseka (javno dobro) – izkopi jarkov, izkopi »bankin« in »grebena« ceste, nasip gramoza, planiranje utrjevanje.

Strojna uta-Presečnik

Stanje: Večji del ceste obnovljen v sklopu izgradnje kanalizacije 2012. Trenutno se večja vzdrževalna dela ne načrtujejo.

Žehelj-Rop

1. Celovita ureditev ulice (oporni zid ob Bočnici, asfalt)

Cesta je nestandardno ozka, dotrajana (razpokan in dotrajan asfalt), zelo obremenjena (izvoz gramoza iz Drete ob izlivu Bočnice), oporni zidovi ob Bočnici niso povsod ustrezno urejeni, ni ograje...

X. Izdelava propusta nižje Ropov

Zaradi zagotovitve odvajanja meteornih vod s ceste v Bočnico.

Levar-Slovenci

Stanje: Cesta obnovljena v sklopu izgradnje kanalizacije 2012. Trenutno se večja vzdrževalna dela ne načrtujejo.

Mačkin Kot - Požarnik

1. Plaz nad Podlinom

Plaz kot posledica poplav 2012 je prijavljen v sanacijski program. Če ne bo državnih sredstev bo potrebna sanacija z lastnimi sredstvi kljub temu da je cesta relativno malo obremenjena (dve domačiji), a je veliko transporta lesa.

Delce - odlagališče jug

Stanje: Most preko Drete nov v letu 2013. Cesta od Gmajne do odlagališča je neprimerno ozka a služi le kot transportna pot za les...

1. Asfalt na relaciji regionalna cesta – naselje Delce

Asfalt je v slabem stanju.

Podhom - odlagališče sever

1. Asfalt na relaciji Podhom – Fedran

Asfalt mestoma v slabem stanju. Cesta obremenjena s smetarskimi vozili.

Tabela: Zbirna tabela

V zbirni tabeli so združeni vsi zgoraj navedeni sklopi po posameznih cestah...

Nepredvidena in manjša dela so npr. dela na odvodnjavanju (čiščenje dražnikov, propustov, peskolovov), krpanje udarnih jam na makadamu (delo in gramož) krpanje udarnih jam na asfaltu (delo in hladna asfaltna masa – HAZ), prometna signalizacija (prometni znaki), razna popravila, ročni pomet, itd. V navedenem znesku je zajet tudi DDV.

6. REALIZACIJA DRUGIH DEL REDNEGA VZDRŽEVANJA V LETU 2015

Druga dela obsegajo dela od vključno poglavja 2.1.2 do vključno poglavja 2.1.13 iz opisa del rednega vzdrževanja.

Pregled realizacije po sklopih vzdrževalnih del:

Realizacija	Plan	Odstotek	Vrsta dela
4.491,20 €	4.240,00 €	106%	obcestne ograje
9.395,34 €	16.620,00 €	57%	čiščenje jarkov, bankin in brežin (izkopi)
1.624,15 €	1.410,00 €	115%	celovito vzdrževanje makadama (gramoziranje, grederiranje, komprimiranje)
18.927,71 €	8.000,00 €	237%	nepredvidena in razna manjša dela
44.926,33 €	36.600,00 €	123%	ostala dela (večja dela)
3.165,25 €	1.999,00 €	158%	strojni pomet
3.491,11 €	6.600,00 €	53%	nasipanje bankin
6.459,25 €	6.660,00 €	97%	vzdrževanje vegetacije
0,00 €	2.250,00 €	0%	talne označbe
92.480,34 €	84.379,00 €	124%	skupaj

Komentar:

Obcestne ograje

Realizacijo pri klasičnih obcestnih ograjah smo presegli zaradi dosežene ugodne cene dobave in montaže, tako da se je izvedlo količinsko več ograj od planiranih (glede na predloge svetnikov), ni pa bila realizirana ena mostna ograja v Bočni (cesta Kuhar – Breger), ker lokalni izvajalec ograje kljub dogovoru ni izvedel. Neizvedena ograja je (poleg novo predlaganih ograj) v planu za 2016.

Talne označbe

Realizacija 0%. Označevanje smo želeli prvič izvesti v lastni režiji (ne naročiti zunanjega izvajalca), a nam je zmanjkalo primernega vremena (jeseni zaradi nizkih temperatur vozišč nismo »tiščali z glavo skozi zid«). Neizvedeno je v planu za 2016.

Strojni pomet

Realizacija strojnega pometa je bila bistveno presežena. Vzrok je prenizek plan glede na potrebe na terenu. V planu za 2016 planirano cca. realizacija 2015.

Čiščenje vegetacije

Realizirano v okviru planiranega.
Podoben plan tudi v letu 2016.

Nasipanje bankin

Realizirano samo 53%, ker se je tekom izvedbe vzdrževanja jarkov v veliki meri popravilo tudi bankine in ni bilo potreb po večji realizaciji.
V letu 2016 nekoliko nižji plan.

Čiščenje jarkov, bankin in brežin (izkopi)

Realizirano samo 57%, ker se je na štirih najbolj potrebnih cestah izvajala sanacija po žledu v sklopu katere so se tudi čistili jarki.
Plan za 2016 primerljiv s planom 2015.

**Vzdrževanje makadama**

Realizirano. Plan je bil izrazito nizek in bi ob tako nizkem planu težko prebrodili leto, če nebi dobili sredstev za sanacijo po žledu v sklopu katere se je izvajalo tudi vzdrževanje makadamskih vozišč.

Plan za leto 2016 višji od tistega za leto 2015, vendar še vedno zelo nizek.

Ostala dela (večja dela)

Realizirana več od plana kar je dobro, saj gre za dela ki imajo izrazit investicijski (dolgoročni) značaj.

V letu 2016 planirana podobna količina ostalih del kot v letu 2015.

Nepredvidena in razna manjša dela

Tolikšno preseganje plana je odraz prenizkega plana oziroma želje, v planu zajeti čim več konkretnih del, zaradi omejenih sredstev pa postavko nepredvidena dela znižati do meje, ki ustreza razpoložljivim proračunskim sredstvom. Zaradi velikega obsega cest (preko 100 km) in njihovega stanja (mnogo kritičnih oziroma neustrezno urejenih odsekov) pa tekom leta tej vrsti del ni mogoče ubežati in tudi ne bi bilo smiselno.

Glede na zgornje ugotovitve v letu 2016 planirana večja vrednost teh del.

IZVEDBENI PROGRAM VZDRŽEVANJA OBČINSKIH CEST V OBČINI GORNJI GRAD V LETU 2016
Obcestne ograje

Št.	C_BCP	OPIS_ODLOK	Dolžina (m)	ASF	MAK	Lesena ograja		Palična ograja (mostovi, ipd.)		Jeklena varnostna ograja - telo		SKUPAJ (€)
						(m)	(€)	(m)	(€)	(m)	(€)	
1	107010	Sluga-Nova Štifta-Čr. Rida	4.285	4,2	0,1							0 €
2	107020	Rogačnik-Lenart-M.Kot-Amer	8.249	3,2	5,0					30,0	900 €	900 €
3	107030	Gornji Grad-Lenart-K.Brod	3.875	1,4	2,5							0 €
4	107040	Gornji Grad-Šokat-Florjan	4.713	2,1	2,6							0 €
5	107050	Križ-Florjan-Krnica	10.194	6,2	4,0							0 €
6	107060	Kropa-Otok	1.758	1,8	0,0							0 €
7	107070	Bočna-Homce-Grušovlje	2.686	2,7	0,0							0 €
8	107080	Bočna-Menina-Golice	17.071	1,1	16,0					0,0	0 €	0 €
9	107090	Bočna-Letošč-Volog	1.264	1,3	0,0							0 €
10	161040	Podhruška-Poljana-Črnivec	1.540	0,1	1,4							0 €
11	221140	Kolovrat-Trbolca-Florjan	2.108	0,0	2,1							0 €
12	107200	RUP-Novo naselje-Jez	504	0,5	0,0							0 €
13	107210	Muhovec-Tlaka-Krznar	401	0,4	0,0							0 €
14	107220	Sp.trg-Prod-Pariš	979	1,0	0,0							0 €
15	607480	Tlaka-Mr.veža	97	0,1	0,0							0 €
16	607480	Prekštan-Poličnik	117	0,1	0,0							0 €
17	607442	RUP-Špeh	50	0,1	0,0							0 €
18	107320	Zadružni dom-Attemsov trg 4	95	0,1	0,0							0 €
19	107330	Novo naselje 6-10	132	0,1	0,0							0 €
20	107340	Novo naselje 15-19	116	0,1	0,0							0 €
21	107350	Novo naselje 34-43	171	0,2	0,0							0 €
22	107370	Novo naselje 47-45	53	0,1	0,0							0 €
23	107380	Novo naselje 25-28	77	0,1	0,0							0 €
24	107390	Novo naselje-Gasilski dom	293	0,3	0,0							0 €
25	107410	Kocbekova 15-17	50	0,1	0,0							0 €
26	107420	Kocbekova 19-Tlaka 9	174	0,2	0,0							0 €
27	107430	Tlaka 12-22	187	0,2	0,0							0 €
28	107440	Tičjek-Jakabci	190	0,2	0,0							0 €
29	107450	Tičjek-Vzhod	267	0,3	0,0							0 €
30	107460	Tičjek-srednja prečna	92	0,1	0,0							0 €
31	107470	Tičjek-spodnja prečna	54	0,1	0,0							0 €
32	607500	Slapnik-Slatinšek	96	0,1	0,0							0 €
33	607510	Firber-Zotler	79	0,1	0,0							0 €
34	107500	Marki-Dežman	111	0,1	0,0							0 €
35	607520	Mikel-Vikendi	120	0,0	0,1							0 €
36	107520	Podsmrečje-Attemsov trg	369	0,4	0,0							0 €
37	607450	Sp.trg-Kožlaker	432	0,4	0,0							0 €
38	607400	Brv-Pekarna Kramer	111	0,1	0,0							0 €
39	607410	Kolenc-Tlaka	45	0,0	0,0							0 €
40	607420	Šola-Brv-Prod	128	0,1	0,0							0 €
41	607430	Mikel-Sv.Florjan	1.590	0,0	1,6							0 €
42	607441	Park-Katedrala-AP	234	0,2	0,0							0 €
43	607010	Matjaž-Toman	1.196	0,0	1,2							0 €

IZVEDBENI PROGRAM VZDRŽEVANJA OBČINSKIH CEST V OBČINI GORNJI GRAD V LETU 2016
Obcestne ograje

Št.	C_BCP	OPIS_ODLOK	Dolžina (m)	ASF	MAK	Lesena ograja		Palična ograja (mostovi, ipd.)		Jeklena varnostna ograja - telo		SKUPAJ
						(m)	(€)	(m)	(€)	(m)	(€)	
44	607020	Glukove njive-Poglednik	3.246	0,4	2,8							0 €
45	607030	Makež-Mušja vas	1.124	0,3	0,8							0 €
46	607040	Šmiklavž-Krznar	226	0,2	0,0							0 €
47	607050	Podrižnik-Volovšek	518	0,5	0,0							0 €
48	607060	Zlato Polje - Slapnik	1.994	0,4	1,6					72,0	2.160 €	2.160 €
49	607070	Jakopi-Belin	1.702	1,7	0,0					88,0	2.640 €	2.640 €
50	607080	Kapela-Fale-Zajetje Studenec	884	0,7	0,2					0,0	0 €	0 €
51	607090	Dol-Pečovnik	903	0,0	0,9							0 €
52	607110	Kosov Brod-Ajnik	1.503	0,0	1,5							0 €
53	607120	Gmajner-Sv.Lenart (cerkev)	4.259	0,0	4,3							0 €
54	607130	Gmajner-Kokalj	4.318	0,0	4,3							0 €
55	607140	Šokat-Rore	1.229	0,0	1,2							0 €
56	607150	Drhnati-Brglez	1.895	0,0	1,9							0 €
57	607160	Štorgelj-Lepa Ravna	2.784	0,5	2,3							0 €
58	607170	Završnik-Petek	478	0,5	0,0							0 €
59	607180	Golob-Smoleti	483	0,0	0,5							0 €
60	607190	Gradišče-Strelišče	462	0,5	0,0							0 €
61	607201	Čeplje-Slatina	654	0,7	0,0							0 €
62	607202	Slatina - vodohran	161	0,2	0,0							0 €
63	607210	Otok-Hostnik	619	0,6	0,0							0 €
64	607220	Spomenik-Bočna-Pokop.-Bočna	308	0,3	0,0							0 €
65	607230	Bulk-Kapela	242	0,2	0,0							0 €
66	607240	Feržem-Čebelin	260	0,3	0,0							0 €
67	607250	Sp.Pevc-Zg.Pevc	64	0,1	0,0							0 €
68	607260	Kuhar-Breger	88	0,1	0,0			8,0	1.600 €			1.600 €
69	607270	Kuhar-Mlin	215	0,0	0,2							0 €
70	607280	Kuhar-Mikek	114	0,1	0,0							0 €
71	607290	Jerc-Grič	94	0,1	0,0							0 €
72	607300	Pokopališče-Grič-Pavel	364	0,4	0,0							0 €
73	607310	Ob pokopališču	79	0,0	0,1							0 €
74	607320	Strojna uta-Presečnik	196	0,2	0,0							0 €
75	607330	Žehelj-Rop	486	0,5	0,0							0 €
76	607340	Levar-Slovenci	106	0,1	0,0							0 €
77	607350	Mačkin Kot - Požarnik	1.662	0,0	1,7							0 €
78	607461	Delce - odlagališče jug	1.602	0,8	0,8							0 €
79	607462	Fedran - odlagališče sever	498	0,5	0,0							0 €
		SKUPAJ	102.173	40,4	61,7			8,0	1.600 €	190,0	5.700 €	7.300 €

Z DDV: 7.994 €

Zdenko Purnat, 01.01.2016 - 04.03.2016.

IZVEDBENI PROGRAM VZDRŽEVANJA OBČINSKIH CEST V OBČINI GORNJI GRAD V LETU 2016
Talne označbe

Št.	C_BCP	OPIS_ODLOK	Dolžina (m)	ASF	MAK	Robna ali sredinska črta		Prehodi za pešce		Parkirišča		Šola in X		SKUPAJ (€)
						(m)	(€)	(m2)	(€)	(€)	(€)	(kom)	(€)	
44	607020	Glukove njive-Poglednik	3.246	0,4	2,8		0 €						0 €	0 €
45	607030	Makež-Mušja vas	1.124	0,3	0,8		0 €						0 €	0 €
46	607040	Šmiklavž-Krznar	226	0,2	0,0		0 €						0 €	0 €
47	607050	Podrižnik-Volovšek	518	0,5	0,0	200,0	300 €						0 €	300 €
48	607060	Zlato Polje - Slapnik	1.994	0,4	1,6		0 €						0 €	0 €
49	607070	Jakopi-Belin	1.702	1,7	0,0		0 €						0 €	0 €
50	607080	Kapela-Fale-Zajetje Studenec	884	0,7	0,2		0 €						0 €	0 €
51	607090	Dol-Pečovnik	903	0,0	0,9		0 €						0 €	0 €
52	607110	Kosov Brod-Ajnik	1.503	0,0	1,5		0 €						0 €	0 €
53	607120	Gmajner-Sv.Lenart (cerkev)	4.259	0,0	4,3		0 €						0 €	0 €
54	607130	Gmajner-Kokalj	4.318	0,0	4,3		0 €						0 €	0 €
55	607140	Šokat-Rore	1.229	0,0	1,2		0 €						0 €	0 €
56	607150	Drhnati-Brglez	1.895	0,0	1,9		0 €						0 €	0 €
57	607160	Štorgelj-Lepa Ravna	2.784	0,5	2,3		0 €						0 €	0 €
58	607170	Završnik-Petek	478	0,5	0,0		0 €						0 €	0 €
59	607180	Golob-Smoleti	483	0,0	0,5		0 €						0 €	0 €
60	607190	Gradišče-Strelišče	462	0,5	0,0		0 €						0 €	0 €
61	607201	Čeplje-Slatina	654	0,7	0,0		0 €						0 €	0 €
62	607202	Slatina - vodohran	161	0,2	0,0		0 €						0 €	0 €
63	607210	Otok-Hostnik	619	0,6	0,0		0 €						0 €	0 €
64	607220	Spomenik-Bočna-Pokop.-Bočna	308	0,3	0,0		0 €						0 €	0 €
65	607230	Bulk-Kapela	242	0,2	0,0		0 €						0 €	0 €
66	607240	Feržem-Čeblin	260	0,3	0,0		0 €						0 €	0 €
67	607250	Sp.Pevc-Zg.Pevc	64	0,1	0,0		0 €						0 €	0 €
68	607260	Kuhar-Breger	88	0,1	0,0		0 €						0 €	0 €
69	607270	Kuhar-Mlin	215	0,0	0,2		0 €						0 €	0 €
70	607280	Kuhar-Mikek	114	0,1	0,0		0 €						0 €	0 €
71	607290	Jerc-Grič	94	0,1	0,0		0 €						0 €	0 €
72	607300	Pokopališče-Grič-Pavel	364	0,4	0,0		0 €					2,0	600 €	600 €
73	607310	Ob pokopališču	79	0,0	0,1		0 €						0 €	0 €
74	607320	Strojna uta-Presečnik	196	0,2	0,0		0 €						0 €	0 €
75	607330	Žehelj-Rop	486	0,5	0,0		0 €						0 €	0 €
76	607340	Levar-Slovenci	106	0,1	0,0		0 €						0 €	0 €
77	607350	Mačkin Kot - Požarnik	1.662	0,0	1,7		0 €						0 €	0 €
78	607461	Delce - odlagališče jug	1.602	0,8	0,8		0 €						0 €	0 €
79	607462	Fedran - odlagališče sever	498	0,5	0,0		0 €						0 €	0 €
		SKUPAJ	102.173	40,4	61,7	300,0	450 €	50,0	875 €	0,0	0 €	4,0	1.200 €	2.525 €

Z DDV: 3.081 €

Zdenko Purnat, 01.01.2016 - 04.03.2016.

IZVEDBENI PROGRAM VZDRŽEVANJA OBČINSKIH CEST V OBČINI GORNJI GRAD V LETU 2016

Strojni pomet

Št.	C_BCP	OPIS_ODLOK	Dolžina (m)	ASF	MAK	strojni pomet		SKUPAJ
						(ur)	(€)	(€)
1	107010	Sluga-Nova Štifta-Čr. Rida	4.285	4,2	0,1	5,02	326 €	326 €
2	107020	Rogačnik-Lenart-M.Kot-Amer	8.249	3,2	5,0	3,90	253 €	253 €
3	107030	Gornji Grad-Lenart-K.Brod	3.875	1,4	2,5	1,65	107 €	107 €
4	107040	Gornji Grad-Šokat-Florjan	4.713	2,1	2,6	2,54	165 €	165 €
5	107050	Križ-Florjan-Krnica	10.194	6,2	4,0	7,43	483 €	483 €
6	107060	Kropa-Otok	1.758	1,8	0,0	2,11	137 €	137 €
7	107070	Bočna-Homce-Grušovlje	2.686	2,7	0,0	3,22	210 €	210 €
8	107080	Bočna-Menina-Golice	17.071	1,1	16,0	1,29	84 €	84 €
9	107090	Bočna-Letošč-Volog	1.264	1,3	0,0	1,52	99 €	99 €
10	161040	Podhruška-Poljana-Črnivec	1.540	0,1	1,4		0 €	0 €
11	221140	Kolovrat-Trbolca-Florjan	2.108	0,0	2,1	0,00	0 €	0 €
12	107200	RUP-Novo naselje-Jez	504	0,5	0,0	0,60	39 €	39 €
13	107210	Muhovec-Tlaka-Krznar	401	0,4	0,0	0,48	31 €	31 €
14	107220	Sp.trg-Prod-Pariš	979	1,0	0,0	1,17	76 €	76 €
15	607480	Tlaka-Mr.veža	97	0,1	0,0	0,12	8 €	8 €
16	607480	Prekštan-Poličnik	117	0,1	0,0	0,14	9 €	9 €
17	607442	RUP-Špeh	50	0,1	0,0	0,06	4 €	4 €
18	107320	Zadružni dom-Attemsov trg 4	95	0,1	0,0	0,11	7 €	7 €
19	107330	Novo naselje 6-10	132	0,1	0,0	0,16	10 €	10 €
20	107340	Novo naselje 15-19	116	0,1	0,0	0,14	9 €	9 €
21	107350	Novo naselje 34-43	171	0,2	0,0	0,21	13 €	13 €
22	107370	Novo naselje 47-45	53	0,1	0,0	0,06	4 €	4 €
23	107380	Novo naselje 25-28	77	0,1	0,0	0,09	6 €	6 €
24	107390	Novo naselje-Gasilski dom	293	0,3	0,0	0,35	23 €	23 €
25	107410	Kocbekova 15-17	50	0,1	0,0	0,06	4 €	4 €
26	107420	Kocbekova 19-Tlaka 9	174	0,2	0,0	0,21	14 €	14 €
27	107430	Tlaka 12-22	187	0,2	0,0	0,22	15 €	15 €
28	107440	Tičjek-Jakabci	190	0,2	0,0	0,23	15 €	15 €
29	107450	Tičjek-Vzhod	267	0,3	0,0	0,32	21 €	21 €
30	107460	Tičjek-srednja prečna	92	0,1	0,0	0,11	7 €	7 €
31	107470	Tičjek-spodnja prečna	54	0,1	0,0	0,06	4 €	4 €
32	607500	Slapnik-Slatinšek	96	0,1	0,0	0,12	7 €	7 €
33	607510	Firber-Zotler	79	0,1	0,0	0,09	6 €	6 €
34	107500	Marki-Dežman	111	0,1	0,0	0,13	9 €	9 €
35	607520	Mikel-Vikendi	120	0,0	0,1	0,00	0 €	0 €
36	107520	Podsmrečje-Attemsov trg	369	0,4	0,0	0,44	29 €	29 €
37	607450	Sp.trg-Kožlaker	432	0,4	0,0	0,52	34 €	34 €
38	607400	Brv-Pekarna Kramer	111	0,1	0,0	0,13	9 €	9 €
39	607410	Kolenc-Tlaka	45	0,0	0,0	0,00	0 €	0 €
40	607420	Šola-Brv-Prod	128	0,1	0,0	0,15	10 €	10 €
41	607430	Mikel-Sv.Florjan	1.590	0,0	1,6	0,00	0 €	0 €
42	607441	Park-Katedrala-AP	234	0,2	0,0	0,28	18 €	18 €

IZVEDBENI PROGRAM VZDRŽEVANJA OBČINSKIH CEST V OBČINI GORNJI GRAD V LETU 2016

Strojni pomet

43	607010	Matjaž-Toman	1.196	0,0	1,2	0,00	0 €	0 €
44	607020	Glukove njive-Poglednik	3.246	0,4	2,8	0,54	35 €	35 €
45	607030	Makež-Mušja vas	1.124	0,3	0,8	0,39	25 €	25 €
46	607040	Šmiklavž-Krznar	226	0,2	0,0	0,27	18 €	18 €
47	607050	Podrižnik-Volovšek	518	0,5	0,0	0,62	40 €	40 €
48	607060	Zlato Polje - Slapnik	1.994	0,4	1,6	0,47	31 €	31 €
49	607070	Jakopi-Belin	1.702	1,7	0,0	2,04	133 €	133 €
50	607080	Kapela-Fale-Zajetje Studenec	884	0,7	0,2	0,82	53 €	53 €
51	607090	Dol-Pečovnik	903	0,0	0,9	0,00	0 €	0 €
52	607110	Kosov Brod-Ajnik	1.503	0,0	1,5	0,00	0 €	0 €
53	607120	Gmajner-Sv.Lenart (cerkev)	4.259	0,0	4,3	0,00	0 €	0 €
54	607130	Gmajner-Kokalj	4.318	0,0	4,3	0,00	0 €	0 €
55	607140	Šokat-Rore	1.229	0,0	1,2	0,00	0 €	0 €
56	607150	Drhnati-Brglez	1.895	0,0	1,9	0,00	0 €	0 €
57	607160	Štorgelj-Lepa Ravna	2.784	0,5	2,3	0,56	37 €	37 €
58	607170	Završnik-Petek	478	0,5	0,0	0,57	37 €	37 €
59	607180	Golob-Smoleti	483	0,0	0,5	0,00	0 €	0 €
60	607190	Gradišče-Strelišče	462	0,5	0,0	0,55	36 €	36 €
61	607201	Čeplje-Slatina	654	0,7	0,0	0,78	51 €	51 €
62	607202	Slatina - vodohran	161	0,2	0,0	0,19	13 €	13 €
63	607210	Otok-Hostnik	619	0,6	0,0	0,74	48 €	48 €
64	607220	Spomenik-Bočna-Pokop.-Bočna	308	0,3	0,0	0,37	24 €	24 €
65	607230	Bulk-Kapela	242	0,2	0,0	0,29	19 €	19 €
66	607240	Feržem-Čebelin	260	0,3	0,0	0,31	20 €	20 €
67	607250	Sp.Pevc-Zg.Pevc	64	0,1	0,0	0,08	5 €	5 €
68	607260	Kuhar-Breger	88	0,1	0,0	0,11	7 €	7 €
69	607270	Kuhar-Mlin	215	0,0	0,2	0,00	0 €	0 €
70	607280	Kuhar-Mikek	114	0,1	0,0	0,14	9 €	9 €
71	607290	Jerc-Grič	94	0,1	0,0	0,11	7 €	7 €
72	607300	Pokopališče-Grič-Pavel	364	0,4	0,0	0,44	28 €	28 €
73	607310	Ob pokopališču	79	0,0	0,1	0,00	0 €	0 €
74	607320	Strojna uta-Presecnik	196	0,2	0,0	0,24	15 €	15 €
75	607330	Žehelj-Rop	486	0,5	0,0	0,58	38 €	38 €
76	607340	Levar-Slovenci	106	0,1	0,0	0,13	8 €	8 €
77	607350	Mačkin Kot - Požarnik	1.662	0,0	1,7	0,00	0 €	0 €
78	607461	Delce - odlagališče jug	1.602	0,8	0,8	0,97	63 €	63 €
79	607462	Fedran - odlagališče sever	498	0,5	0,0	0,60	39 €	39 €
		SKUPAJ	102.173	40,4	61,7	48,4	3.145 €	3.145 €

3.444 €

Zdenko Purnat, 01.01.2016 - 04.03.2016.

IZVEDBENI PROGRAM VZDRŽEVANJA OBČINSKIH CEST V OBČINI GORNJI GRAD V LETU 2016

Čiščenje vegetacije

Št.	C_BCP	OPIS_ODLOK	Dolžina (m)	ASF	MAK	strojno čišč. brežin		ročna dela (čišč. brežin)		SKUPAJ (€)
						(ur)	(€)	(ur)	(€)	
1	107010	Sluga-Nova Štifta-Čr. Rida	4.285	4,2	0,1		0 €	24,0	444 €	444 €
2	107020	Rogačnik-Lenart-M.Kot-Amer	8.249	3,2	5,0		0 €	0,0	0 €	0 €
3	107030	Gornji Grad-Lenart-K.Brod	3.875	1,4	2,5		0 €	16,0	296 €	296 €
4	107040	Gornji Grad-Šokat-Florjan	4.713	2,1	2,6		0 €	32,0	592 €	592 €
5	107050	Križ-Florjan-Krnica	10.194	6,2	4,0		0 €	0,0	0 €	0 €
6	107060	Kropa-Otok	1.758	1,8	0,0		0 €	32,0	592 €	592 €
7	107070	Bočna-Homce-Grušovlje	2.686	2,7	0,0		0 €		0 €	0 €
8	107080	Bočna-Menina-Golice	17.071	1,1	16,0		0 €	32,0	592 €	592 €
9	107090	Bočna-Letošič-Volog	1.264	1,3	0,0		0 €		0 €	0 €
10	161040	Podhruška-Poljana-Črnivec	1.540	0,1	1,4		0 €		0 €	0 €
11	221140	Kolovrat-Trbolca-Florjan	2.108	0,0	2,1		0 €		0 €	0 €
12	107200	RUP-Novo naselje-Jez	504	0,5	0,0		0 €		0 €	0 €
13	107210	Muhovec-Tlaka-Krznar	401	0,4	0,0		0 €		0 €	0 €
14	107220	Sp.trg-Prod-Pariš	979	1,0	0,0		0 €		0 €	0 €
15	607480	Tlaka-Mr.veža	97	0,1	0,0		0 €		0 €	0 €
16	607480	Prekštan-Poličnik	117	0,1	0,0		0 €		0 €	0 €
17	607442	RUP-Špeh	50	0,1	0,0		0 €		0 €	0 €
18	107320	Zadružni dom-Attemsov trg 4	95	0,1	0,0		0 €		0 €	0 €
19	107330	Novo naselje 6-10	132	0,1	0,0		0 €		0 €	0 €
20	107340	Novo naselje 15-19	116	0,1	0,0		0 €		0 €	0 €
21	107350	Novo naselje 34-43	171	0,2	0,0		0 €		0 €	0 €
22	107370	Novo naselje 47-45	53	0,1	0,0		0 €		0 €	0 €
23	107380	Novo naselje 25-28	77	0,1	0,0		0 €		0 €	0 €
24	107390	Novo naselje-Gasilski dom	293	0,3	0,0		0 €		0 €	0 €
25	107410	Kocbekova 15-17	50	0,1	0,0		0 €		0 €	0 €
26	107420	Kocbekova 19-Tlaka 9	174	0,2	0,0		0 €		0 €	0 €
27	107430	Tlaka 12-22	187	0,2	0,0		0 €		0 €	0 €
28	107440	Tičjek-Jakabci	190	0,2	0,0		0 €		0 €	0 €
29	107450	Tičjek-Vzhod	267	0,3	0,0		0 €		0 €	0 €
30	107460	Tičjek-srednja prečna	92	0,1	0,0		0 €		0 €	0 €
31	107470	Tičjek-spodnja prečna	54	0,1	0,0		0 €		0 €	0 €
32	607500	Slapnik-Slatinšek	96	0,1	0,0		0 €		0 €	0 €
33	607510	Firber-Zotler	79	0,1	0,0		0 €		0 €	0 €
34	107500	Marki-Dežman	111	0,1	0,0		0 €		0 €	0 €
35	607520	Mikel-Vikendi	120	0,0	0,1		0 €		0 €	0 €
36	107520	Podsmrečje-Attemsov trg	369	0,4	0,0		0 €		0 €	0 €
37	607450	Sp.trg-Kožlaker	432	0,4	0,0		0 €		0 €	0 €
38	607400	Brv-Pekarna Kramer	111	0,1	0,0		0 €		0 €	0 €
39	607410	Kolenc-Tlaka	45	0,0	0,0		0 €		0 €	0 €
40	607420	Šola-Brv-Prod	128	0,1	0,0		0 €		0 €	0 €
41	607430	Mikel-Sv.Florjan	1.590	0,0	1,6		0 €		0 €	0 €
42	607441	Park-Katedrala-AP	234	0,2	0,0		0 €		0 €	0 €
43	607010	Matjaž-Toman	1.196	0,0	1,2		0 €	0,0	0 €	0 €
44	607020	Glukove njive-Poglednik	3.246	0,4	2,8		0 €	0,0	0 €	0 €

IZVEDBENI PROGRAM VZDRŽEVANJA OBČINSKIH CEST V OBČINI GORNJI GRAD V LETU 2016
Čiščenje vegetacije

Št.	C_BCP	OPIS_ODLOK	Dolžina (m)	ASF	MAK	strojno čišč. brežin		ročna dela (čišč. brežin)		SKUPAJ (€)
						(ur)	(€)	(ur)	(€)	
45	607030	Makež-Mušja vas	1.124	0,3	0,8		0 €		0 €	0 €
46	607040	Šmiklavž-Krznar	226	0,2	0,0		0 €		0 €	0 €
47	607050	Podrižnik-Volovšek	518	0,5	0,0		0 €	0,0	0 €	0 €
48	607060	Zlato Polje - Slapnik	1.994	0,4	1,6		0 €	16,0	296 €	296 €
49	607070	Jakopi-Belin	1.702	1,7	0,0		0 €		0 €	0 €
50	607080	Kapela-Fale-Zajetje Studenec	884	0,7	0,2		0 €		0 €	0 €
51	607090	Dol-Pečovnik	903	0,0	0,9		0 €		0 €	0 €
52	607110	Kosov Brod-Ajnik	1.503	0,0	1,5		0 €		0 €	0 €
53	607120	Gmajner-Sv.Lenart (cerkev)	4.259	0,0	4,3		0 €	160,0	2.960 €	2.960 €
54	607130	Gmajner-Kokalj	4.318	0,0	4,3		0 €	64,0	1.184 €	1.184 €
55	607140	Šokat-Rore	1.229	0,0	1,2		0 €	16,0	296 €	296 €
56	607150	Drhnati-Brglez	1.895	0,0	1,9		0 €	0,0	0 €	0 €
57	607160	Štorgelj-Lepa Ravna	2.784	0,5	2,3		0 €	16,0	296 €	296 €
58	607170	Završnik-Petek	478	0,5	0,0		0 €		0 €	0 €
59	607180	Golob-Smoleti	483	0,0	0,5		0 €		0 €	0 €
60	607190	Gradišče-Strelišče	462	0,5	0,0		0 €	8,0	148 €	148 €
61	607201	Čeplje-Slatina	654	0,7	0,0		0 €		0 €	0 €
62	607202	Slatina - vodohran	161	0,2	0,0		0 €		0 €	0 €
63	607210	Otok-Hostnik	619	0,6	0,0		0 €		0 €	0 €
64	607220	Spomenik-Bočna-Pokop.-Bočna	308	0,3	0,0		0 €		0 €	0 €
65	607230	Bulk-Kapela	242	0,2	0,0		0 €		0 €	0 €
66	607240	Feržem-Čeblyn	260	0,3	0,0		0 €		0 €	0 €
67	607250	Sp.Pevc-Zg.Pevc	64	0,1	0,0		0 €		0 €	0 €
68	607260	Kuhar-Breger	88	0,1	0,0		0 €		0 €	0 €
69	607270	Kuhar-Mlin	215	0,0	0,2		0 €		0 €	0 €
70	607280	Kuhar-Mikek	114	0,1	0,0		0 €		0 €	0 €
71	607290	Jerc-Grič	94	0,1	0,0		0 €		0 €	0 €
72	607300	Pokopališče-Grič-Pavel	364	0,4	0,0		0 €		0 €	0 €
73	607310	Ob pokopališču	79	0,0	0,1		0 €		0 €	0 €
74	607320	Strojna uta-Presečnik	196	0,2	0,0		0 €		0 €	0 €
75	607330	Žehelj-Rop	486	0,5	0,0		0 €		0 €	0 €
76	607340	Levar-Slovenci	106	0,1	0,0		0 €		0 €	0 €
77	607350	Mačkin Kot - Požarnik	1.662	0,0	1,7		0 €		0 €	0 €
78	607461	Delce - odlagališče jug	1.602	0,8	0,8		0 €		0 €	0 €
79	607462	Fedran - odlagališče sever	498	0,5	0,0		0 €		0 €	0 €
		SKUPAJ	102.173	40,4	61,7	0,0	0 €	416,0	7.696 €	7.696 €

Z DDV: 8.427 €

Zdenko Purnat, 01.01.2016 - 04.03.2016.

IZVEDBENI PROGRAM VZDRŽEVANJA OBČINSKIH CEST V OBČINI GORNJI GRAD V LETU 2016
Nasipanje bankin

Št.	C_BCP	OPIS_ODLOK	Dolžina (m)	ASF	MAK	gramoziranje		bankine-strojno	bankine-ročno	SKUPAJ
						(m3)	(€)	(€)	(€)	(€)
1	107010	Sluga-Nova Štifta-Čr. Rida	4.285	4,2	0,1	5,0	85 €	75 €	60 €	220 €
2	107020	Rogačnik-Lenart-M.Kot-Amer	8.249	3,2	5,0	5,0	85 €	75 €	60 €	220 €
3	107030	Gornji Grad-Lenart-K.Brod	3.875	1,4	2,5	5,0	85 €	75 €	60 €	220 €
4	107040	Gornji Grad-Šokat-Florjan	4.713	2,1	2,6	5,0	85 €	75 €	60 €	220 €
5	107050	Križ-Florjan-Krnica	10.194	6,2	4,0	10,0	170 €	150 €	120 €	440 €
6	107060	Kropa-Otok	1.758	1,8	0,0	0,0	0 €	0 €	0 €	0 €
7	107070	Bočna-Homce-Grušovlje	2.686	2,7	0,0	30,0	510 €	450 €	360 €	1.320 €
8	107080	Bočna-Menina-Golice	17.071	1,1	16,0	10,0	170 €	150 €	120 €	440 €
9	107090	Bočna-Letošč-Volog	1.264	1,3	0,0	0,0	0 €	0 €	0 €	0 €
10	161040	Podhruška-Poljana-Črnivec	1.540	0,1	1,4	0,0	0 €	0 €	0 €	0 €
11	221140	Kolovrat-Trbolca-Florjan	2.108	0,0	2,1	0,0	0 €	0 €	0 €	0 €
12	107200	RUP-Novo naselje-Jez	504	0,5	0,0	0,0	0 €	0 €	0 €	0 €
13	107210	Muhovec-Tlaka-Krznar	401	0,4	0,0	0,0	0 €	0 €	0 €	0 €
14	107220	Sp.trg-Prod-Pariš	979	1,0	0,0	0,0	0 €	0 €	0 €	0 €
15	607480	Tlaka-Mr.veža	97	0,1	0,0	0,0	0 €	0 €	0 €	0 €
16	607480	Prekštan-Poličnik	117	0,1	0,0	0,0	0 €	0 €	0 €	0 €
17	607442	RUP-Špeh	50	0,1	0,0	0,0	0 €	0 €	0 €	0 €
18	107320	Zadružni dom-Attemsov trg 4	95	0,1	0,0	0,0	0 €	0 €	0 €	0 €
19	107330	Novo naselje 6-10	132	0,1	0,0	0,0	0 €	0 €	0 €	0 €
20	107340	Novo naselje 15-19	116	0,1	0,0	0,0	0 €	0 €	0 €	0 €
21	107350	Novo naselje 34-43	171	0,2	0,0	0,0	0 €	0 €	0 €	0 €
22	107370	Novo naselje 47-45	53	0,1	0,0	0,0	0 €	0 €	0 €	0 €
23	107380	Novo naselje 25-28	77	0,1	0,0	0,0	0 €	0 €	0 €	0 €
24	107390	Novo naselje-Gasilski dom	293	0,3	0,0	0,0	0 €	0 €	0 €	0 €
25	107410	Kocbekova 15-17	50	0,1	0,0	0,0	0 €	0 €	0 €	0 €
26	107420	Kocbekova 19-Tlaka 9	174	0,2	0,0	0,0	0 €	0 €	0 €	0 €
27	107430	Tlaka 12-22	187	0,2	0,0	0,0	0 €	0 €	0 €	0 €
28	107440	Tičjek-Jakabci	190	0,2	0,0	0,0	0 €	0 €	0 €	0 €
29	107450	Tičjek-Vzhod	267	0,3	0,0	0,0	0 €	0 €	0 €	0 €
30	107460	Tičjek-srednja prečna	92	0,1	0,0	0,0	0 €	0 €	0 €	0 €
31	107470	Tičjek-spodnja prečna	54	0,1	0,0	0,0	0 €	0 €	0 €	0 €
32	607500	Slapnik-Slatinšek	96	0,1	0,0	0,0	0 €	0 €	0 €	0 €
33	607510	Firber-Zotler	79	0,1	0,0	0,0	0 €	0 €	0 €	0 €
34	107500	Marki-Dežman	111	0,1	0,0	0,0	0 €	0 €	0 €	0 €
35	607520	Mikel-Vikendi	120	0,0	0,1	0,0	0 €	0 €	0 €	0 €
36	107520	Podsmrečje-Attemsov trg	369	0,4	0,0	0,0	0 €	0 €	0 €	0 €
37	607450	Sp.trg-Kožlaker	432	0,4	0,0	0,0	0 €	0 €	0 €	0 €
38	607400	Brv-Pekarna Kramer	111	0,1	0,0	0,0	0 €	0 €	0 €	0 €
39	607410	Kolenc-Tlaka	45	0,0	0,0	0,0	0 €	0 €	0 €	0 €
40	607420	Šola-Brv-Prod	128	0,1	0,0	0,0	0 €	0 €	0 €	0 €
41	607430	Mikel-Sv.Florjan	1.590	0,0	1,6	0,0	0 €	0 €	0 €	0 €
42	607441	Park-Katedrala-AP	234	0,2	0,0	0,0	0 €	0 €	0 €	0 €
43	607010	Matjaž-Toman	1.196	0,0	1,2	0,0	0 €	0 €	0 €	0 €

IZVEDBENI PROGRAM VZDRŽEVANJA OBČINSKIH CEST V OBČINI GORNJI GRAD V LETU 2016
Nasipanje bankin

Št.	C_BCP	OPIS_ODLOK	Dolžina (m)	ASF	MAK	gramoziranje		bankine-strojno	bankine-ročno	SKUPAJ
						(m3)	(€)	(€)	(€)	(€)
44	607020	Glukove njive-Poglednik	3.246	0,4	2,8	0,0	0 €	0 €	0 €	0 €
45	607030	Makež-Mušja vas	1.124	0,3	0,8	0,0	0 €	0 €	0 €	0 €
46	607040	Šmiklavž-Krznar	226	0,2	0,0	0,0	0 €	0 €	0 €	0 €
47	607050	Podrižnik-Volovšek	518	0,5	0,0	0,0	0 €	0 €	0 €	0 €
48	607060	Zlato Polje - Slapnik	1.994	0,4	1,6	0,0	0 €	0 €	0 €	0 €
49	607070	Jakopi-Belin	1.702	1,7	0,0	5,0	85 €	75 €	60 €	220 €
50	607080	Kapela-Fale-Zajetje Studenec	884	0,7	0,2	0,0	0 €	0 €	0 €	0 €
51	607090	Dol-Pečovnik	903	0,0	0,9	0,0	0 €	0 €	0 €	0 €
52	607110	Kosov Brod-Ajnik	1.503	0,0	1,5	0,0	0 €	0 €	0 €	0 €
53	607120	Gmajner-Sv.Lenart (cerkev)	4.259	0,0	4,3	0,0	0 €	0 €	0 €	0 €
54	607130	Gmajner-Kokalj	4.318	0,0	4,3	0,0	0 €	0 €	0 €	0 €
55	607140	Šokat-Rore	1.229	0,0	1,2	0,0	0 €	0 €	0 €	0 €
56	607150	Drhnati-Brglez	1.895	0,0	1,9	0,0	0 €	0 €	0 €	0 €
57	607160	Štorgelj-Lepa Ravna	2.784	0,5	2,3	0,0	0 €	0 €	0 €	0 €
58	607170	Završnik-Petek	478	0,5	0,0	0,0	0 €	0 €	0 €	0 €
59	607180	Golob-Smoleti	483	0,0	0,5	0,0	0 €	0 €	0 €	0 €
60	607190	Gradišče-Strelišče	462	0,5	0,0	0,0	0 €	0 €	0 €	0 €
61	607201	Čeplje-Slatina	654	0,7	0,0	0,0	0 €	0 €	0 €	0 €
62	607202	Slatina - vodohran	161	0,2	0,0	0,0	0 €	0 €	0 €	0 €
63	607210	Otok-Hostnik	619	0,6	0,0	0,0	0 €	0 €	0 €	0 €
64	607220	Spomenik-Bočna-Pokop.-Bočna	308	0,3	0,0	0,0	0 €	0 €	0 €	0 €
65	607230	Bulk-Kapela	242	0,2	0,0	0,0	0 €	0 €	0 €	0 €
66	607240	Feržem-Čeblyn	260	0,3	0,0	0,0	0 €	0 €	0 €	0 €
67	607250	Sp.Pevc-Zg.Pevc	64	0,1	0,0	0,0	0 €	0 €	0 €	0 €
68	607260	Kuhar-Breger	88	0,1	0,0	0,0	0 €	0 €	0 €	0 €
69	607270	Kuhar-Mlin	215	0,0	0,2	0,0	0 €	0 €	0 €	0 €
70	607280	Kuhar-Mikek	114	0,1	0,0	0,0	0 €	0 €	0 €	0 €
71	607290	Jerc-Grič	94	0,1	0,0	0,0	0 €	0 €	0 €	0 €
72	607300	Pokopališče-Grič-Pavel	364	0,4	0,0	0,0	0 €	0 €	0 €	0 €
73	607310	Ob pokopališču	79	0,0	0,1	0,0	0 €	0 €	0 €	0 €
74	607320	Strojna uta-Presečnik	196	0,2	0,0	0,0	0 €	0 €	0 €	0 €
75	607330	Žehelj-Rop	486	0,5	0,0	0,0	0 €	0 €	0 €	0 €
76	607340	Levar-Slovenci	106	0,1	0,0	0,0	0 €	0 €	0 €	0 €
77	607350	Mačkin Kot - Požarnik	1.662	0,0	1,7	0,0	0 €	0 €	0 €	0 €
78	607461	Delce - odlagališče jug	1.602	0,8	0,8	0,0	0 €	0 €	0 €	0 €
79	607462	Fedran - odlagališče sever	498	0,5	0,0	0,0	0 €	0 €	0 €	0 €
		SKUPAJ	102.173	40,4	61,7	75	1.275 €	1.125 €	900 €	3.300 €

Z DDV: 4.026 €

Zdenko Purnat, 01.01.2016 - 04.03.2016.

IZVEDBENI PROGRAM VZDRŽEVANJA OBČINSKIH CEST V OBČINI GORNJI GRAD V LETU 2016
Čiščenje jarkov, bankin in brežin (izkopi)

Št.	C_BCP	OPIS_ODLOK	Dolžina (m)	ASF	MAK	čišč.jarkov in bankin 0,25m3/m, III.-V.kat.		odvoz		SKUPAJ
						(ur)	(€)		(€)	(€)
1	107010	Sluga-Nova Štifta-Čr. Rida	4.285	4,2	0,1	6,0	180 €	6,0	180 €	360 €
2	107020	Rogačnik-Lenart-M.Kot-Amer	8.249	3,2	5,0	0,0	0 €	8,0	240 €	240 €
3	107030	Gornji Grad-Lenart-K.Brod	3.875	1,4	2,5	50,0	1.500 €	40,0	1.200 €	2.700 €
4	107040	Gornji Grad-Šokat-Florjan	4.713	2,1	2,6	10,0	300 €	4,0	120 €	420 €
5	107050	Križ-Florjan-Krnica	10.194	6,2	4,0	10,0	300 €	8,0	240 €	540 €
6	107060	Kropa-Otok	1.758	1,8	0,0	0,0	0 €	0,0	0 €	0 €
7	107070	Bočna-Homce-Grušovlje	2.686	2,7	0,0	30,0	900 €	20,0	600 €	1.500 €
8	107080	Bočna-Menina-Golice	17.071	1,1	16,0	50,0	1.500 €	35,0	1.050 €	2.550 €
9	107090	Bočna-Letošč-Volog	1.264	1,3	0,0	8,0	240 €	8,0	240 €	480 €
10	161040	Podhruška-Poljana-Črnivec	1.540	0,1	1,4	0,0	0 €	0,0	0 €	0 €
11	221140	Kolovrat-Trbolca-Florjan	2.108	0,0	2,1	8,0	240 €	8,0	240 €	480 €
12	107200	RUP-Novo naselje-Jez	504	0,5	0,0	0,0	0 €	0,0	0 €	0 €
13	107210	Muhovec-Tlaka-Krznar	401	0,4	0,0	0,0	0 €	0,0	0 €	0 €
14	107220	Sp.trg-Prod-Pariš	979	1,0	0,0	0,0	0 €	0,0	0 €	0 €
15	607480	Tlaka-Mr.veža	97	0,1	0,0	0,0	0 €	0,0	0 €	0 €
16	607480	Prekštan-Poličnik	117	0,1	0,0	0,0	0 €	0,0	0 €	0 €
17	607442	RUP-Špeh	50	0,1	0,0	0,0	0 €	0,0	0 €	0 €
18	107320	Zadružni dom-Attemsov trg 4	95	0,1	0,0	0,0	0 €	0,0	0 €	0 €
19	107330	Novo naselje 6-10	132	0,1	0,0	0,0	0 €	0,0	0 €	0 €
20	107340	Novo naselje 15-19	116	0,1	0,0	0,0	0 €	0,0	0 €	0 €
21	107350	Novo naselje 34-43	171	0,2	0,0	0,0	0 €	0,0	0 €	0 €
22	107370	Novo naselje 47-45	53	0,1	0,0	0,0	0 €	0,0	0 €	0 €
23	107380	Novo naselje 25-28	77	0,1	0,0	0,0	0 €	0,0	0 €	0 €
24	107390	Novo naselje-Gasilski dom	293	0,3	0,0	0,0	0 €	0,0	0 €	0 €
25	107410	Kocbekova 15-17	50	0,1	0,0	0,0	0 €	0,0	0 €	0 €
26	107420	Kocbekova 19-Tlaka 9	174	0,2	0,0	0,0	0 €	0,0	0 €	0 €
27	107430	Tlaka 12-22	187	0,2	0,0	0,0	0 €	0,0	0 €	0 €
28	107440	Tičjek-Jakabci	190	0,2	0,0	0,0	0 €	0,0	0 €	0 €
29	107450	Tičjek-Vzhod	267	0,3	0,0	0,0	0 €	0,0	0 €	0 €
30	107460	Tičjek-srednja prečna	92	0,1	0,0	0,0	0 €	0,0	0 €	0 €
31	107470	Tičjek-spodnja prečna	54	0,1	0,0	0,0	0 €	0,0	0 €	0 €
32	607500	Slapnik-Slatinšek	96	0,1	0,0	0,0	0 €	0,0	0 €	0 €
33	607510	Firber-Zotler	79	0,1	0,0	0,0	0 €	0,0	0 €	0 €
34	107500	Marki-Dežman	111	0,1	0,0	0,0	0 €	0,0	0 €	0 €
35	607520	Mikel-Vikendi	120	0,0	0,1	0,0	0 €	0,0	0 €	0 €
36	107520	Podsmrečje-Attemsov trg	369	0,4	0,0	0,0	0 €	0,0	0 €	0 €
37	607450	Sp.trg-Kožlaker	432	0,4	0,0	0,0	0 €	0,0	0 €	0 €
38	607400	Brv-Pekarna Kramer	111	0,1	0,0	0,0	0 €	0,0	0 €	0 €
39	607410	Kolenc-Tlaka	45	0,0	0,0	0,0	0 €	0,0	0 €	0 €
40	607420	Šola-Brv-Prod	128	0,1	0,0	2,0	60 €	2,0	60 €	120 €
41	607430	Mikel-Sv.Florjan	1.590	0,0	1,6	0,0	0 €	0,0	0 €	0 €
42	607441	Park-Katedrala-AP	234	0,2	0,0	0,0	0 €	0,0	0 €	0 €
43	607010	Matjaž-Toman	1.196	0,0	1,2	8,0	240 €	6,0	180 €	420 €

IZVEDBENI PROGRAM VZDRŽEVANJA OBČINSKIH CEST V OBČINI GORNJI GRAD V LETU 2016
Čiščenje jarkov, bankin in brežin (izkopi)

Št.	C_BCP	OPIS_ODLOK	Dolžina (m)	ASF	MAK	čišč.jarkov in bankin 0,25m3/m, III.-V.kat.		odvoz		SKUPAJ
						(ur)	(€)		(€)	(€)
44	607020	Glukove njive-Poglednik	3.246	0,4	2,8	10,0	300 €	5,0	150 €	450 €
45	607030	Makež-Mušja vas	1.124	0,3	0,8	0,0	0 €	0,0	0 €	0 €
46	607040	Šmiklavž-Krznar	226	0,2	0,0	0,0	0 €	0,0	0 €	0 €
47	607050	Podrižnik-Volovšek	518	0,5	0,0	0,0	0 €	0,0	0 €	0 €
48	607060	Zlato Polje - Slapnik	1.994	0,4	1,6	6,0	180 €	0,0	0 €	180 €
49	607070	Jakopi-Belin	1.702	1,7	0,0	40,0	1.200 €	25,0	750 €	1.950 €
50	607080	Kapela-Fale-Zajetje Studenec	884	0,7	0,2	0,0	0 €	0,0	0 €	0 €
51	607090	Dol-Pečovnik	903	0,0	0,9	0,0	0 €	0,0	0 €	0 €
52	607110	Kosov Brod-Ajnik	1.503	0,0	1,5	0,0	0 €	0,0	0 €	0 €
53	607120	Gmajner-Sv.Lenart (cerkev)	4.259	0,0	4,3	8,0	240 €	0,0	0 €	240 €
54	607130	Gmajner-Kokalj	4.318	0,0	4,3	0,0	0 €	0,0	0 €	0 €
55	607140	Šokat-Rore	1.229	0,0	1,2	8,0	240 €	8,0	240 €	480 €
56	607150	Drhnati-Brglez	1.895	0,0	1,9	0,0	0 €	0,0	0 €	0 €
57	607160	Štorgelj-Lepa Ravna	2.784	0,5	2,3	50,0	1.500 €	10,0	300 €	1.800 €
58	607170	Završnik-Petek	478	0,5	0,0	0,0	0 €	0,0	0 €	0 €
59	607180	Golob-Smoleti	483	0,0	0,5	0,0	0 €	0,0	0 €	0 €
60	607190	Gradišče-Strelišče	462	0,5	0,0	0,0	0 €	0,0	0 €	0 €
61	607201	Čeplje-Slatina	654	0,7	0,0	5,0	150 €	5,0	150 €	300 €
62	607202	Slatina - vodohran	161	0,2	0,0	0,0	0 €	0,0	0 €	0 €
63	607210	Otok-Hostnik	619	0,6	0,0	0,0	0 €	0,0	0 €	0 €
64	607220	Spomenik-Bočna-Pokop.-Bočna	308	0,3	0,0	0,0	0 €	0,0	0 €	0 €
65	607230	Bulk-Kapela	242	0,2	0,0	0,0	0 €	0,0	0 €	0 €
66	607240	Feržem-Čeblyn	260	0,3	0,0	0,0	0 €	0,0	0 €	0 €
67	607250	Sp.Pevc-Zg.Pevc	64	0,1	0,0	0,0	0 €	0,0	0 €	0 €
68	607260	Kuhar-Breger	88	0,1	0,0	0,0	0 €	0,0	0 €	0 €
69	607270	Kuhar-Mlin	215	0,0	0,2	0,0	0 €	0,0	0 €	0 €
70	607280	Kuhar-Mikek	114	0,1	0,0	0,0	0 €	0,0	0 €	0 €
71	607290	Jerc-Grič	94	0,1	0,0	0,0	0 €	0,0	0 €	0 €
72	607300	Pokopališče-Grič-Pavel	364	0,4	0,0	0,0	0 €	0,0	0 €	0 €
73	607310	Ob pokopališču	79	0,0	0,1	0,0	0 €	0,0	0 €	0 €
74	607320	Strojna uta-Presečnik	196	0,2	0,0	0,0	0 €	0,0	0 €	0 €
75	607330	Žehelj-Rop	486	0,5	0,0	0,0	0 €	0,0	0 €	0 €
76	607340	Levar-Slovenci	106	0,1	0,0	0,0	0 €	0,0	0 €	0 €
77	607350	Mačkin Kot - Požarnik	1.662	0,0	1,7	0,0	0 €	0,0	0 €	0 €
78	607461	Delce - odlagališče jug	1.602	0,8	0,8	0,0	0 €	0,0	0 €	0 €
79	607462	Fedran - odlagališče sever	498	0,5	0,0	0,0	0 €	0,0	0 €	0 €
		SKUPAJ	102.173	40,4	61,7	309,0	9.270 €	198,0	5.940 €	15.210 €

Z DDV: 16.655 €

Zdenko Purnat, 01.01.2016 - 04.03.2016.

IZVEDBENI PROGRAM VZDRŽEVANJA OBČINSKIH CEST V OBČINI GORNJI GRAD V LETU 2016
Vzdrževanje makadama

Št.	C_BCP	OPIS_ODLOK	Dolžina (m)	ASF	MAK	gramoziranje		komprimiranje		profil. z jarkom		SKUPAJ (€)
						(m3)	(€)	(km)	(€)	(km)	(€)	
1	107010	Sluga-Nova Štifta-Čr. Rida	4.285	4,2	0,1		0 €		0 €		0 €	0 €
2	107020	Rogačnik-Lenart-M.Kot-Amer	8.249	3,2	5,0		0 €		0 €		0 €	0 €
3	107030	Gornji Grad-Lenart-K.Brod	3.875	1,4	2,5	0	0 €	0,0	0 €	0,0	0 €	0 €
4	107040	Gornji Grad-Šokat-Florjan	4.713	2,1	2,6	0	0 €	0,0	0 €	0,0	0 €	0 €
5	107050	Križ-Florjan-Krnica	10.194	6,2	4,0		0 €		0 €		0 €	0 €
6	107060	Kropa-Otok	1.758	1,8	0,0		0 €		0 €		0 €	0 €
7	107070	Bočna-Homce-Grušovlje	2.686	2,7	0,0		0 €		0 €		0 €	0 €
8	107080	Bočna-Menina-Golice	17.071	1,1	16,0	160	2.880 €	16,0	1.120 €	16,0	2.080 €	6.080 €
9	107090	Bočna-Letošč-Volog	1.264	1,3	0,0		0 €		0 €		0 €	0 €
10	161040	Podhruška-Poljana-Črnivec	1.540	0,1	1,4	0	0 €	0,0	0 €	0,0	0 €	0 €
11	221140	Kolovrat-Trbolca-Florjan	2.108	0,0	2,1		0 €		0 €		0 €	0 €
12	107200	RUP-Novo naselje-Jez	504	0,5	0,0		0 €		0 €		0 €	0 €
13	107210	Muhovec-Tlaka-Krznar	401	0,4	0,0		0 €		0 €		0 €	0 €
14	107220	Sp.trg-Prod-Pariš	979	1,0	0,0		0 €		0 €		0 €	0 €
15	607480	Tlaka-Mr.veža	97	0,1	0,0		0 €		0 €		0 €	0 €
16	607480	Prekštan-Poličnik	117	0,1	0,0		0 €		0 €		0 €	0 €
17	607442	RUP-Špeh	50	0,1	0,0		0 €		0 €		0 €	0 €
18	107320	Zadružni dom-Attemsov trg 4	95	0,1	0,0		0 €		0 €		0 €	0 €
19	107330	Novo naselje 6-10	132	0,1	0,0		0 €		0 €		0 €	0 €
20	107340	Novo naselje 15-19	116	0,1	0,0		0 €		0 €		0 €	0 €
21	107350	Novo naselje 34-43	171	0,2	0,0		0 €		0 €		0 €	0 €
22	107370	Novo naselje 47-45	53	0,1	0,0		0 €		0 €		0 €	0 €
23	107380	Novo naselje 25-28	77	0,1	0,0		0 €		0 €		0 €	0 €
24	107390	Novo naselje-Gasilski dom	293	0,3	0,0		0 €		0 €		0 €	0 €
25	107410	Kocbekova 15-17	50	0,1	0,0		0 €		0 €		0 €	0 €
26	107420	Kocbekova 19-Tlaka 9	174	0,2	0,0		0 €		0 €		0 €	0 €
27	107430	Tlaka 12-22	187	0,2	0,0		0 €		0 €		0 €	0 €
28	107440	Tičjek-Jakabci	190	0,2	0,0		0 €		0 €		0 €	0 €
29	107450	Tičjek-Vzhod	267	0,3	0,0		0 €		0 €		0 €	0 €
30	107460	Tičjek-srednja prečna	92	0,1	0,0		0 €		0 €		0 €	0 €
31	107470	Tičjek-spodnja prečna	54	0,1	0,0		0 €		0 €		0 €	0 €
32	607500	Slapnik-Slatinšek	96	0,1	0,0		0 €		0 €		0 €	0 €
33	607510	Firber-Zotler	79	0,1	0,0		0 €		0 €		0 €	0 €
34	107500	Marki-Dežman	111	0,1	0,0		0 €		0 €		0 €	0 €
35	607520	Mikel-Vikendi	120	0,0	0,1		0 €		0 €		0 €	0 €
36	107520	Podsmrečje-Attemsov trg	369	0,4	0,0		0 €		0 €		0 €	0 €
37	607450	Sp.trg-Kožlaker	432	0,4	0,0		0 €		0 €		0 €	0 €
38	607400	Brv-Pekarna Kramer	111	0,1	0,0		0 €		0 €		0 €	0 €
39	607410	Kolenc-Tlaka	45	0,0	0,0		0 €		0 €		0 €	0 €
40	607420	Šola-Brv-Prod	128	0,1	0,0		0 €		0 €		0 €	0 €
41	607430	Mikel-Sv.Florjan	1.590	0,0	1,6		0 €		0 €		0 €	0 €
42	607441	Park-Katedrala-AP	234	0,2	0,0		0 €		0 €		0 €	0 €
43	607010	Matjaž-Toman	1.196	0,0	1,2	50	900 €	1,2	84 €	1,2	156 €	1.140 €

IZVEDBENI PROGRAM VZDRŽEVANJA OBČINSKIH CEST V OBČINI GORNJI GRAD V LETU 2016
Vzdrževanje makadama

Št.	C_BCP	OPIS_ODLOK	Dolžina (m)	ASF	MAK	gramoziranje		komprimiranje		profil. z jarkom		SKUPAJ (€)
						(m3)	(€)	(km)	(€)	(km)	(€)	
44	607020	Glukove njive-Poglednik	3.246	0,4	2,8	60	1.080 €	2,8	196 €	2,8	364 €	1.640 €
45	607030	Makež-Mušja vas	1.124	0,3	0,8		0 €		0 €		0 €	0 €
46	607040	Šmiklavž-Krznar	226	0,2	0,0		0 €		0 €		0 €	0 €
47	607050	Podrižnik-Volovšek	518	0,5	0,0		0 €		0 €		0 €	0 €
48	607060	Zlato Polje - Slapnik	1.994	0,4	1,6	0	0 €	0,0	0 €	0,0	0 €	0 €
49	607070	Jakopi-Belin	1.702	1,7	0,0		0 €		0 €		0 €	0 €
50	607080	Kapela-Fale-Zajetje Studenec	884	0,7	0,2		0 €		0 €		0 €	0 €
51	607090	Dol-Pečovnik	903	0,0	0,9	0	0 €	0,0	0 €	0,0	0 €	0 €
52	607110	Kosov Brod-Ajnik	1.503	0,0	1,5	0	0 €	0,0	0 €	0,0	0 €	0 €
53	607120	Gmajner-Sv.Lenart (cerkev)	4.259	0,0	4,3	60	1.080 €	4,1	287 €	4,1	533 €	1.900 €
54	607130	Gmajner-Kokalj	4.318	0,0	4,3	0	0 €	0,0	0 €	0,0	0 €	0 €
55	607140	Šokat-Rore	1.229	0,0	1,2		0 €		0 €		0 €	0 €
56	607150	Drhnati-Brglez	1.895	0,0	1,9	0	0 €	0,0	0 €	0,0	0 €	0 €
57	607160	Štorgelj-Lepa Ravna	2.784	0,5	2,3	0	0 €	0,0	0 €	0,0	0 €	0 €
58	607170	Završnik-Petek	478	0,5	0,0		0 €		0 €		0 €	0 €
59	607180	Golob-Smoleti	483	0,0	0,5		0 €		0 €		0 €	0 €
60	607190	Gradišče-Strelišče	462	0,5	0,0		0 €		0 €		0 €	0 €
61	607201	Čeplje-Slatina	654	0,7	0,0		0 €		0 €		0 €	0 €
62	607202	Slatina - vodohran	161	0,2	0,0		0 €		0 €		0 €	0 €
63	607210	Otok-Hostnik	619	0,6	0,0		0 €		0 €		0 €	0 €
64	607220	Spomenik-Bočna-Pokop.-Bočna	308	0,3	0,0		0 €		0 €		0 €	0 €
65	607230	Bulk-Kapela	242	0,2	0,0		0 €		0 €		0 €	0 €
66	607240	Feržem-Čeblin	260	0,3	0,0		0 €		0 €		0 €	0 €
67	607250	Sp.Pevc-Zg.Pevc	64	0,1	0,0		0 €		0 €		0 €	0 €
68	607260	Kuhar-Breger	88	0,1	0,0		0 €		0 €		0 €	0 €
69	607270	Kuhar-Mlin	215	0,0	0,2		0 €		0 €		0 €	0 €
70	607280	Kuhar-Mikek	114	0,1	0,0		0 €		0 €		0 €	0 €
71	607290	Jerc-Grič	94	0,1	0,0		0 €		0 €		0 €	0 €
72	607300	Pokopališče-Grič-Pavel	364	0,4	0,0		0 €		0 €		0 €	0 €
73	607310	Ob pokopališču	79	0,0	0,1		0 €		0 €		0 €	0 €
74	607320	Strojna uta-Presečnik	196	0,2	0,0		0 €		0 €		0 €	0 €
75	607330	Žehelj-Rop	486	0,5	0,0		0 €		0 €		0 €	0 €
76	607340	Levar-Slovenci	106	0,1	0,0		0 €		0 €		0 €	0 €
77	607350	Mačkin Kot - Požarnik	1.662	0,0	1,7	0	0 €	0,0	0 €	0,0	0 €	0 €
78	607461	Delce - odlagališče jug	1.602	0,8	0,8		0 €		0 €		0 €	0 €
79	607462	Fedran - odlagališče sever	498	0,5	0,0		0 €		0 €		0 €	0 €
		SKUPAJ	102.173	40,4	61,7	330	5.940 €	24	1.687 €	24	3.133 €	10.760 €

Z DDV: 13.127 €

Zdenko Purnat, 01.01.2016 - 04.03.2016.

IZVEDBENI PROGRAM VZDRŽEVANJA OBČINSKIH CEST V OBČINI GORNJI GRAD V LETU 2016

Ostala večja dela - potrebe in plan

Št.	C_BCP	OPIS_ODLOK	Dolžina (m)	ASF	MAK	Ostala večja dela	POTREBE	PLAN 2. 2016	PLAN 1. 2016
							(€)		(€)
1	107010	Sluga-Nova Štifta-Čr. Rida	4.285	4,2	0,1	Podbreški plaz (delno)	1.000 €	500 €	
						plaz pri Matjaži - izkop in odvoz, razširitev vozišča (delno)	1.450 €		1.450 €
						propust Rosc	1.500 €		
						nov jašek z rešetko Slugov klanec	335 €		
						lesena kašta ob jarku pod Slugi	2.500 €		
						sanacija asfalta Jerneji - Hišneki	5.500 €		
						sanacija parkirišča pri cerkvi Marije Zvezde	30.000 €		
						sanacija obračališča na dvorišču Sp. Sluga	15.000 €	15.000 €	
2	107020	Rogačnik-Lenart-M.Kot-Amer	8.249	3,2	5,0	most Bremzer (asfalt)	2.900 €		2.900 €
						pikiranje skale pod mostom Bremzer	120 €		120 €
						poglobitev kanalet pri Hmelovci	1.500 €		
						zaplavna pregrada nad Hmelovci	2.000 €		
						zaplavna pregrada višje Preseke	2.000 €		
						zaplavna pregrada višje Hrastnikov	2.000 €		
						asfalt Sp.Kos - Kosov Brod (projekt)	15.000 €		
						rekonstrukcija Sp. Kos - Suh Vrh (projekt)	150.000 €		
3	107030	Gornji Grad-Lenart-K.Brod	3.875	1,4	2,5	glave propustov ob asfaltu	2.500 €		
						2 x ABC fi 400 zamen. prop. vlaka most nad Gmajnerji-Ferija	450 €		450 €
						2 x ABC fi 400 propust vlaka Sp.Bezovšek	450 €		450 €
						3 x ABC fi 400 zamen. počenega propusta Ugoški travnik	650 €		650 €
						pikiranje jarka Ferija - Ugoški travnik (cca. 200 m)	600 €		600 €
						asfalt po dolini Kanolščice mestoma v slabem stanju	20.000 €		
						kanalete + asfalt Podmirje	8.000 €		
4	107040	Gornji Grad-Šokat-Florjan	4.713	2,1	2,6	utrditev 100 m makadama nad odcepom za Bobke	4.000 €		
						sanacija usada	5.000 €		9.000 €
5	107050	Križ-Florjan-Krnica	10.194	6,2	4,0	sanacija asfalta Matevži - Vodohran Križ	15.000 €	5.000 €	
						sanacija asfalta Sp. Jame	5.000 €	5.000 €	
						asfalt mestoma v slabem stanju	10.000 €		
						1 x ABC fi 500 podaljš.propusta Žačka lipa-Plazovje	300 €		
						1 x ABC fi 400 podaljš.propusta Žačka lipa-Plazovje	300 €		
						1 x ABC fi 400 podaljš.propusta Plazovje-Budni	300 €		
						3 x ABC fi 400 nov propust vlaka Završki travnik	650 €		
						pikiranje jarka (na posameznih plitkih mestih)	320 €		320 €
						drenaža Zavrh-Drobni (pozimi led)	750 €		
6	107060	Kropa-Otok	1.758	1,8	0,0		0 €		
7	107070	Bočna-Homece-Grušovlje	2.686	2,7	0,0	zaplavna pregrada Bnceti	2.500 €		
						asfalt Otok - Podhom mrežasto razpokan	20.000 €		
						podaljšanje propusta v Otoku (proti Dreti)	1.500 €	1.500 €	
8	107080	Bočna-Menina-Golice	17.071	1,1	16,0	pikiranje jarkov, propusti v vršnem delu Menine	10.000 €		
						pikiranje jarka pod skalami nad Nadbočno	700 €		700 €
						asfalt, mulda, ograje Semprimožke njive	80.000 €		
						asfalt, mulda, ograje Nadbočna	50.000 €		
						glave propustov na vršnem delu Menine	3.000 €		
						poškodba asfaltnege vozišča tik nad Bočno	3.500 €		
9	107090	Bočna-Letošč-Volog	1.264	1,3	0,0		0 €		
10	161040	Podhruška-Pojana-Črnivec	1.540	0,1	1,4	glava propusta v bližini GTC 902	500 €	500 €	
11	221140	Kolovrat-Trbolca-Florjan	2.108	0,0	2,1		0 €		
12	107200	RUP-Novo naselje-Jez	504	0,5	0,0		0 €		
13	107210	Muhovec-Tlaka-Krznar	401	0,4	0,0	asfalt pri Urlepu	4.500 €		
						asfalt mimo Muhovcev naguban in razpokan	9.000 €		
14	107220	Sp.trg-Prod-Pariš	979	1,0	0,0	Firberjev most	180.000 €		
						prestavitev ceste pri Bernardi (dokončanje)	7.000 €		7.000 €
15	607480	Tlaka-Mr.veža	97	0,1	0,0		0 €		

IZVEDBENI PROGRAM VZDRŽEVANJA OBČINSKIH CEST V OBČINI GORNJI GRAD V LETU 2016

Ostala večja dela - potrebe in plan

Št.	C_BCP	OPIS_ODLOK	Dolžina (m)	ASF	MAK	Ostala večja dela	POTREBE	PLAN 2. 2016	PLAN 1. 2016
							(€)		(€)
16	607480	Prekštan-Poličnik	117	0,1	0,0		0 €		
17	607442	RUP-Špeh	50	0,1	0,0		0 €		
18	107320	Zadružni dom-Attemsov trg 4	95	0,1	0,0		0 €		
19	107330	Novo naselje 6-10	132	0,1	0,0	celovita ureditev ulice	40.000 €		
20	107340	Novo naselje 15-19	116	0,1	0,0		0 €		
21	107350	Novo naselje 34-43	171	0,2	0,0	sanacija asfalta	15.000 €		
23	107370	Novo naselje 47-45	53	0,1	0,0	sanacija asfalta	10.000 €		
24	107380	Novo naselje 25-28	77	0,1	0,0		0 €		
26	107390	Novo naselje-Gasilski dom	293	0,3	0,0	ureditev več peš poti za Blagovnico	3.500 €	3.500 €	
27	107410	Kocbekova 15-17	50	0,1	0,0		0 €		
28	107420	Kocbekova 19-Tlaka 9	174	0,2	0,0		0 €		
29	107430	Tlaka 12-22	187	0,2	0,0		0 €		
30	107440	Tičjek-Jakabci	190	0,2	0,0		0 €		
31	107450	Tičjek-Vzhod	267	0,3	0,0		0 €		
32	107460	Tičjek-srednja prečna	92	0,1	0,0		0 €		
33	107470	Tičjek-spodnja prečna	54	0,1	0,0		0 €		
34	607500	Stapnik-Slatinšek	96	0,1	0,0		0 €		
35	607510	Firber-Zotler	79	0,1	0,0		0 €		
36	107500	Marki-Dežman	111	0,1	0,0		0 €		
37	607520	Mikel-Vikendi	120	0,0	0,1		0 €		
38	107520	Podsmrečje-Attemsov trg	369	0,4	0,0	odcep Slatinšek (sanacija asfalta)	2.500 €	2.500 €	
39	607450	Sp.trg-Kožlaker	432	0,4	0,0		0 €		
40	607400	Brv-Pekarna Kramer	111	0,1	0,0	sanacija poti oziroma navezav na brv	2.000 €		2.000 €
41	607410	Kolenc-Tlaka	45	0,0	0,0		0 €		
42	607420	Šola-Brv-Prod	128	0,1	0,0	ureditev poti brv - šola	4.000 €		
43	607430	Mikel-Sv.Florjan	1.590	0,0	1,6		0 €		
44	607441	Park-Katedrala-AP	234	0,2	0,0	ureditev prostora pred katedralo in poti občina - graščina	20.000 €		
						odvodnjavanje in polaganje tlakovcev na poti v parku	8.000 €	8.000 €	
45	607010	Matjaž-Toman	1.196	0,0	1,2	asfalt pri domačiji Toman	8.750 €		
46	607020	Glukove njive-Poglednik	3.246	0,4	2,8	iztok propusta v Vrtačah	500 €	500 €	
						iztok propusta pod Vrtačami	500 €		500 €
						2 x ABC fi 400 zamenjava propusta vlaka pod Vrtačami	450 €		450 €
47	607030	Makež-Mušja vas	1.124	0,3	0,8	propust pri Brnčnici	500 €		500 €
						most Cestnerji	10.000 €		
						most Brnčniki	25.000 €		
48	607040	Šmiklavž-Krznar	226	0,2	0,0		0 €		
49	607050	Podrižnik-Volovšek	518	0,5	0,0		0 €		
50	607060	Zlato Polje - Stapnik	1.994	0,4	1,6	mulda Lomšek - Gmajner	2.500 €		
						rekonstrukcija Sluga - Lomšek (projekt)	90.000 €		
51	607070	Jakopi-Belin	1.702	1,7	0,0	sanacija mostu pri Jakopi	5.000 €	5.000 €	
						drenaža Lešje (pozimi led)	750 €	750 €	
						podbeton.temelj.mostu, Mačkovec med Lešjem in Encni	2.500 €	2.500 €	
						mestoma sanacija asfalta	8.000 €		
52	607080	Kapela-Fale-Zajetje Studenec	884	0,7	0,2		0 €		
53	607090	Dol-Pečovnik	903	0,0	0,9	kanalet Repenšek - Šinkovec	3.500 €	3.500 €	
54	607110	Kosov Brod-Ajnik	1.503	0,0	1,5	asfalt pri Grčniku	8.750 €		
						asfalt pri Ježiču	8.750 €		
55	607120	Gmajner-Sv.Lenart (cerkev)	4.259	0,0	4,3	podaljšanje propusta Sv. Lenart	1.000 €		1.000 €
						1 x ABC fi 600 podaljš.propusta pri odcepu Knebote	330 €		
						3 x ABC fi 400 nov propust za iztok jarka ovinek Knebote	650 €		
						čiščenje plazine plaz pod Roglji	750 €		750 €
						zajeda v podpornem zidu višje odcepa za Roglje	360 €		360 €
						most višje odcepa za Roglje v beton	10.000 €		

IZVEDBENI PROGRAM VZDRŽEVANJA OBČINSKIH CEST V OBČINI GORNJI GRAD V LETU 2016

Ostala večja dela - potrebe in plan

Št.	C_BCP	OPIS_ODLOK	Dolžina (m)	ASF	MAK	Ostala večja dela	POTREBE	PLAN 2. 2016	PLAN 1. 2016
							(€)		(€)
						podporni zidovi, mostovi, širitve...	60.000 €		
56	607130	Gmajner-Kokalj	4.318	0,0	4,3	asfalt na začetku ceste 50 m	5.000 €		
						prestavitev ceste pri Sp. Bezovšku	15.580 €		
						asfalt pri Lamprečniku	5.250 €		5.250 €
57	607140	Šokat-Rore	1.229	0,0	1,2	pikiranje ovinka pri dveh gabrih	900 €		
						3 x ABC fi 400 zamenjava propusta v grabnu pred Bobki	650 €		
58	607150	Drhnati-Brglez	1.895	0,0	1,9	most pri Dragotu v beton	25.000 €		
						most pri vikendih v beton	25.000 €		
						pikiranje skale Dolinški	240 €		240 €
						asfaltiranje (problematika udarnih jam)	80.000 €		
						zaplavna pregrada	1.000 €		
						podporni zidovi Stenski travnik	8.000 €		
59	607160	Štorgelj-Lepa Ravna	2.784	0,5	2,3	pikiranje ovinka v grabnu	1.280 €		
						1 x ABC fi 600 podaljš.propusta na ovinku v grabnu	330 €		
						med propustoma kamen v betonu 5 m	500 €		
						pikiranje (poglobitve) jarkov	960 €	960 €	
						pikiranje skale pri Vršniku	680 €		
						asfalt pri Leporavnsku	5.250 €		
						nižje Štorglja ob asfaltu obzidanje dveh propustov	920 €		
60	607170	Završnik-Petek	478	0,5	0,0		0 €		
61	607180	Golob-Smoleti	483	0,0	0,5	asfalt na začetku ceste 50 m	5.000 €		
62	607190	Gradišče-Strelišče	462	0,5	0,0		0 €		
63	607201	Čeplje-Slatina	654	0,7	0,0	asfaltne mulde	2.500 €		
						lokalno poškodbe asfaltnega vozišča	3.500 €		
64	607202	Slatina - vodohran	161	0,2	0,0		0 €		
65	607210	Otok-Hostnik	619	0,6	0,0		0 €		
66	607220	Spomenik-Bočna-Pokop.-Bočna	308	0,3	0,0		0 €		
67	607230	Bulk-Kapela	242	0,2	0,0		0 €		
68	607240	Feržem-Čebelin	260	0,3	0,0		0 €		
69	607250	Sp.Pevc-Zg.Pevc	64	0,1	0,0	sanacija asfalta	5.000 €		
70	607260	Kuhar-Breger	88	0,1	0,0		0 €		
71	607270	Kuhar-Mlin	215	0,0	0,2	asfalt na začetku ceste do odcepa (do mosta)	5.000 €		
						podbetoniranje temeljev mosta v Mlinu	930 €		
						odcep Golob, Žagar - rešetke in meteorna kanalizacija	1.700 €		
						odcep Golob, Žagar - ponovno gramoziranje	540 €		540 €
						izogibališče	1.500 €		
72	607280	Kuhar-Mikek	114	0,1	0,0	asfaltna mulda	750 €		
73	607290	Jere-Grič	94	0,1	0,0	asfaltna mulda	1.500 €		
74	607300	Pokopališče-Grič-Pavel	364	0,4	0,0	sanacija asfalta do Meznije	7.000 €		
75	607310	Ob pokopališču	79	0,0	0,1		0 €		
						odcep Zalaznik (Kropa)	1.500 €		1.500 €
76	607320	Strojna uta-Presečnik	196	0,2	0,0		0 €		
77	607330	Žehelj-Rop	486	0,5	0,0	celovita ureditev ulice (oporni zid ob Bočnici, asfalt)	60.000 €		
78	607340	Levar-Slovenci	106	0,1	0,0		0 €		
79	607350	Mačkin Kot - Požarnik	1.662	0,0	1,7	plaz nad Podlinom	15.000 €		
80	607461	Delce - odlagališče jug	1.602	0,8	0,8	asfalt na relaciji regionalna ceste - naselje Delce	10.000 €		
81	607462	Fedran - odlagališče sever	498	0,5	0,0	asfalt na relaciji Podhom - Fedran	10.000 €		
		SKUPAJ	102.173	40	62		1.340.775 €	54.710 €	36.730 €

Z DDV: 1.635.746 € 66.746 € 44.811 €

Zdenko Purmat, 01.01.2016 - 04.03.2016.

IZVEDBENI PROGRAM VZDRŽEVANJA OBČINSKIH CEST V OBČINI GORNJI GRAD V LETU 2016
Zbirna tabela

Št.	C_BCP	OPIS_ODLOK	Dolžina (m)	ASF	MAK	ograje	talne označbe	strojni pomet	čiščenje vegetacije	vzdrževanje bankin	čišč. jarkov, bankin, brežin (izkopi)	vzdrževanje makadama	ostala večja dela	Skupaj	EUR/km
1	107010	Sluga-Nova Štifta-Čr. Rida	4.285	4,2	0,1	0 €	600 €	326 €	444 €	220 €	360 €	0 €	1.450 €	3.400 €	794 €
2	107020	Rogačnik-Lenart-M.Kot-Amer	8.249	3,2	5,0	900 €	0 €	253 €	0 €	220 €	240 €	0 €	3.020 €	4.633 €	562 €
3	107030	Gornji Grad-Lenart-K.Brod	3.875	1,4	2,5	0 €	0 €	107 €	296 €	220 €	2.700 €	0 €	2.150 €	5.473 €	1.412 €
4	107040	Gornji Grad-Šokat-Florjan	4.713	2,1	2,6	0 €	263 €	165 €	592 €	220 €	420 €	0 €	9.000 €	10.659 €	2.262 €
5	107050	Križ-Florjan-Krnica	10.194	6,2	4,0	0 €	0 €	483 €	0 €	440 €	540 €	0 €	320 €	1.783 €	175 €
6	107060	Kropa-Otok	1.758	1,8	0,0	0 €	0 €	137 €	592 €	0 €	0 €	0 €		729 €	415 €
7	107070	Bočna-Homce-Grušovlje	2.686	2,7	0,0	0 €	175 €	210 €	0 €	1.320 €	1.500 €	0 €		3.205 €	1.193 €
8	107080	Bočna-Menina-Golice	17.071	1,1	16,0	0 €	0 €	84 €	592 €	440 €	2.550 €	6.080 €	700 €	10.446 €	612 €
9	107090	Bočna-Letošč-Volog	1.264	1,3	0,0	0 €	0 €	99 €	0 €	0 €	480 €	0 €		579 €	458 €
10	161040	Podhruška-Poljana-Črnivec	1.540	0,1	1,4	0 €	0 €	0 €	0 €	0 €	0 €	0 €		0 €	0 €
11	221140	Kolovrat-Trbolca-Florjan	2.108	0,0	2,1	0 €	0 €	0 €	0 €	0 €	480 €	0 €		480 €	228 €
12	107200	RUP-Novo naselje-Jez	504	0,5	0,0	0 €	150 €	39 €	0 €	0 €	0 €	0 €		189 €	376 €
13	107210	Muhovec-Tlaka-Krznar	401	0,4	0,0	0 €	438 €	31 €	0 €	0 €	0 €	0 €		469 €	1.169 €
14	107220	Sp.trg-Prod-Pariš	979	1,0	0,0	0 €	0 €	76 €	0 €	0 €	0 €	0 €	7.000 €	7.076 €	7.228 €
15	607480	Tlaka-Mr.veža	97	0,1	0,0	0 €	0 €	8 €	0 €	0 €	0 €	0 €		8 €	78 €
16	607480	Prekštan-Poličnik	117	0,1	0,0	0 €	0 €	9 €	0 €	0 €	0 €	0 €		9 €	78 €
17	607442	RUP-Špeh	50	0,1	0,0	0 €	0 €	4 €	0 €	0 €	0 €	0 €		4 €	78 €
18	107320	Zadružni dom-Attemsov trg 4	95	0,1	0,0	0 €	0 €	7 €	0 €	0 €	0 €	0 €		7 €	78 €
19	107330	Novo naselje 6-10	132	0,1	0,0	0 €	0 €	10 €	0 €	0 €	0 €	0 €		10 €	78 €
20	107340	Novo naselje 15-19	116	0,1	0,0	0 €	0 €	9 €	0 €	0 €	0 €	0 €		9 €	78 €
21	107350	Novo naselje 34-43	171	0,2	0,0	0 €	0 €	13 €	0 €	0 €	0 €	0 €		13 €	78 €
22	107370	Novo naselje 47-45	53	0,1	0,0	0 €	0 €	4 €	0 €	0 €	0 €	0 €		4 €	78 €
23	107380	Novo naselje 25-28	77	0,1	0,0	0 €	0 €	6 €	0 €	0 €	0 €	0 €		6 €	78 €
24	107390	Novo naselje-Gasilski dom	293	0,3	0,0	0 €	0 €	23 €	0 €	0 €	0 €	0 €		23 €	78 €
25	107410	Kocbekova 15-17	50	0,1	0,0	0 €	0 €	4 €	0 €	0 €	0 €	0 €		4 €	78 €
26	107420	Kocbekova 19-Tlaka 9	174	0,2	0,0	0 €	0 €	14 €	0 €	0 €	0 €	0 €		14 €	78 €
27	107430	Tlaka 12-22	187	0,2	0,0	0 €	0 €	15 €	0 €	0 €	0 €	0 €		15 €	78 €
28	107440	Tičjek-Jakabci	190	0,2	0,0	0 €	0 €	15 €	0 €	0 €	0 €	0 €		15 €	78 €
29	107450	Tičjek-Vzhod	267	0,3	0,0	0 €	0 €	21 €	0 €	0 €	0 €	0 €		21 €	78 €
30	107460	Tičjek-srednja prečna	92	0,1	0,0	0 €	0 €	7 €	0 €	0 €	0 €	0 €		7 €	78 €
31	107470	Tičjek-spodnja prečna	54	0,1	0,0	0 €	0 €	4 €	0 €	0 €	0 €	0 €		4 €	78 €
32	607500	Slapnik-Slatinšek	96	0,1	0,0	0 €	0 €	7 €	0 €	0 €	0 €	0 €		7 €	78 €
33	607510	Firber-Zotler	79	0,1	0,0	0 €	0 €	6 €	0 €	0 €	0 €	0 €		6 €	78 €
34	107500	Marki-Dežman	111	0,1	0,0	0 €	0 €	9 €	0 €	0 €	0 €	0 €		9 €	78 €
35	607520	Mikel-Vikendi	120	0,0	0,1	0 €	0 €	0 €	0 €	0 €	0 €	0 €		0 €	0 €
36	107520	Podsmrečje-Attemsov trg	369	0,4	0,0	0 €	0 €	29 €	0 €	0 €	0 €	0 €		29 €	78 €
37	607450	Sp.trg-Kožlaker	432	0,4	0,0	0 €	0 €	34 €	0 €	0 €	0 €	0 €		34 €	78 €
38	607400	Brv-Pekarna Kramer	111	0,1	0,0	0 €	0 €	9 €	0 €	0 €	0 €	0 €	2.000 €	2.009 €	18.096 €
39	607410	Kolenc-Tlaka	45	0,0	0,0	0 €	0 €	0 €	0 €	0 €	0 €	0 €		0 €	0 €
40	607420	Šola-Brv-Prod	128	0,1	0,0	0 €	0 €	10 €	0 €	0 €	120 €	0 €		130 €	1.016 €
41	607430	Mikel-Sv.Florjan	1.590	0,0	1,6	0 €	0 €	0 €	0 €	0 €	0 €	0 €		0 €	0 €
42	607441	Park-Katedrala-AP	234	0,2	0,0	0 €	0 €	18 €	0 €	0 €	0 €	0 €		18 €	78 €
43	607010	Matjaž-Toman	1.196	0,0	1,2	0 €	0 €	0 €	0 €	0 €	420 €	1.140 €		1.560 €	1.304 €
44	607020	Glukove njive-Poglednik	3.246	0,4	2,8	0 €	0 €	35 €	0 €	0 €	450 €	1.640 €	950 €	3.075 €	947 €
45	607030	Makež-Mušja vas	1.124	0,3	0,8	0 €	0 €	25 €	0 €	0 €	0 €	0 €	500 €	525 €	467 €

IZVEDBENI PROGRAM VZDRŽEVANJA OBČINSKIH CEST V OBČINI GORNJI GRAD V LETU 2016
Zbirna tabela

Št.	C_BCP	OPIS_ODLOK	Dolžina (m)	ASF	MAK	ograje	talne označbe	strojni pomet	čiščenje vegetacije	vzdrževanje bankin	čišč. jarkov, bankin. brežin (izkopi)	vzdrževanje makadama	ostala večja dela	Skupaj	EUR/km
46	607040	Šmiklavž-Krznar	226	0,2	0,0	0 €	0 €	18 €	0 €	0 €	0 €	0 €		18 €	78 €
47	607050	Podrižnik-Volovšek	518	0,5	0,0	0 €	300 €	40 €	0 €	0 €	0 €	0 €		340 €	657 €
48	607060	Zlato Polje - Slapnik	1.994	0,4	1,6	2.160 €	0 €	31 €	296 €	0 €	180 €	0 €		2.667 €	1.337 €
49	607070	Jakopi-Belin	1.702	1,7	0,0	2.640 €	0 €	133 €	0 €	220 €	1.950 €	0 €		4.943 €	2.904 €
50	607080	Kapela-Fale-Zajetje Studenec	884	0,7	0,2	0 €	0 €	53 €	0 €	0 €	0 €	0 €		53 €	60 €
51	607090	Dol-Pečovnik	903	0,0	0,9	0 €	0 €	0 €	0 €	0 €	0 €	0 €		0 €	0 €
52	607110	Kosov Brod-Ajnik	1.503	0,0	1,5	0 €	0 €	0 €	0 €	0 €	0 €	0 €		0 €	0 €
53	607120	Gmajner-Sv.Lenart (cerkev)	4.259	0,0	4,3	0 €	0 €	0 €	2.960 €	0 €	240 €	1.900 €	2.110 €	7.210 €	1.693 €
54	607130	Gmajner-Kokalj	4.318	0,0	4,3	0 €	0 €	0 €	1.184 €	0 €	0 €	0 €	5.250 €	6.434 €	1.490 €
55	607140	Šokat-Rore	1.229	0,0	1,2	0 €	0 €	0 €	296 €	0 €	480 €	0 €		776 €	631 €
56	607150	Drhnati-Brglez	1.895	0,0	1,9	0 €	0 €	0 €	0 €	0 €	0 €	0 €	240 €	240 €	127 €
57	607160	Štorgelj-Lepa Ravna	2.784	0,5	2,3	0 €	0 €	37 €	296 €	0 €	1.800 €	0 €		2.133 €	766 €
58	607170	Završnik-Petek	478	0,5	0,0	0 €	0 €	37 €	0 €	0 €	0 €	0 €		37 €	78 €
59	607180	Golob-Smoleti	483	0,0	0,5	0 €	0 €	0 €	0 €	0 €	0 €	0 €		0 €	0 €
60	607190	Gradišče-Strelišče	462	0,5	0,0	0 €	0 €	36 €	148 €	0 €	0 €	0 €		184 €	398 €
61	607201	Čeplje-Slatina	654	0,7	0,0	0 €	0 €	51 €	0 €	0 €	300 €	0 €		351 €	537 €
62	607202	Slatina - vodohran	161	0,2	0,0	0 €	0 €	13 €	0 €	0 €	0 €	0 €		13 €	78 €
63	607210	Otok-Hostnik	619	0,6	0,0	0 €	0 €	48 €	0 €	0 €	0 €	0 €		48 €	78 €
64	607220	Spomenik-Bočna-Pokop.-Bočna	308	0,3	0,0	0 €	0 €	24 €	0 €	0 €	0 €	0 €		24 €	78 €
65	607230	Bulk-Kapela	242	0,2	0,0	0 €	0 €	19 €	0 €	0 €	0 €	0 €		19 €	78 €
66	607240	Feržem-Čeblin	260	0,3	0,0	0 €	0 €	20 €	0 €	0 €	0 €	0 €		20 €	78 €
67	607250	Sp.Pevc-Zg.Pevc	64	0,1	0,0	0 €	0 €	5 €	0 €	0 €	0 €	0 €		5 €	78 €
68	607260	Kuhar-Breger	88	0,1	0,0	1.600 €	0 €	7 €	0 €	0 €	0 €	0 €		1.607 €	18.260 €
69	607270	Kuhar-Mlin	215	0,0	0,2	0 €	0 €	0 €	0 €	0 €	0 €	0 €	540 €	540 €	2.512 €
70	607280	Kuhar-Mikek	114	0,1	0,0	0 €	0 €	9 €	0 €	0 €	0 €	0 €		9 €	78 €
71	607290	Jerc-Grič	94	0,1	0,0	0 €	0 €	7 €	0 €	0 €	0 €	0 €		7 €	78 €
72	607300	Pokopališče-Grič-Pavel	364	0,4	0,0	0 €	600 €	28 €	0 €	0 €	0 €	0 €		628 €	1.726 €
73	607310	Ob pokopališču	79	0,0	0,1	0 €	0 €	0 €	0 €	0 €	0 €	0 €	1.500 €	1.500 €	18.987 €
74	607320	Strojna uta-Presečnik	196	0,2	0,0	0 €	0 €	15 €	0 €	0 €	0 €	0 €		15 €	78 €
75	607330	Žehelj-Rop	486	0,5	0,0	0 €	0 €	38 €	0 €	0 €	0 €	0 €		38 €	78 €
76	607340	Levar-Slovenci	106	0,1	0,0	0 €	0 €	8 €	0 €	0 €	0 €	0 €		8 €	78 €
77	607350	Mačkin Kot - Požarnik	1.662	0,0	1,7	0 €	0 €	0 €	0 €	0 €	0 €	0 €		0 €	0 €
78	607461	Delce - odlagališče jug	1.602	0,8	0,8	0 €	0 €	63 €	0 €	0 €	0 €	0 €		63 €	40 €
79	607462	Fedran - odlagališče sever	498	0,5	0,0	0 €	0 €	39 €	0 €	0 €	0 €	0 €		39 €	78 €
		SKUPAJ	102.173	40,4	61,7	7.300 €	2.525 €	3.145 €	7.696 €	3.300 €	15.210 €	10.760 €	36.730 €	86.666 €	848 €
		stopnja DDV				22,0%	22,0%	9,5%	9,5%	22,0%	9,5%	22,0%	22,0%		
		DDV				1.606 €	556 €	299 €	731 €	726 €	1.445 €	2.367 €	8.081 €	15.810 €	
		SKUPAJ Z DDV				8.906 €	3.081 €	3.444 €	8.427 €	4.026 €	16.655 €	13.127 €	44.811 €	102.476 €	

Nepredvidena in manjša dela (z DDV): **17.523 €**
Skupaj (z DDV): **119.999 €**