
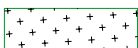















**LEGENDA:**

-  MEJA OBMOČJA OBDELAVE
-  ZELENE POVRŠINE
-  STANOVANJSKA HIŠA—OBSTOJEČA
-  MEJA OBMOČJA UREDITVE Z OPPN

-  projektirano vodovodno omrežje
-  projektiran telefonski vod
-  predvidena kanalizacija po projektu IEI
-  projektirana cestna razsvetljava
-  projektiran elektro vod N.N.
-  predviden plinovod po OPPN
-  predviden plinovod po projektu plinifikacije Ptuja
-  projektirana meteorna kanalizacija

**obstoječi vodi:**

-  9.El.pod\_zem
-  11.Vodovod
-  14.PTT vod

