









LEGENDA

-  območje EUP BI 42
-  načrtovane stavbe
-  pomožni objekti
-  dvorazske (dostopne poti in parkirne površine)
-  parcelne meje
-  zelene površine (zeleznica, vrt, sadovnjak)
-  predvidena drevesa in grmovje
-  nepozznan 20m pas

Merilo 1:10000



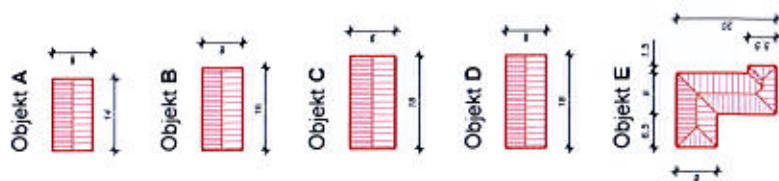
**OBČINSKI PODROBNI PROSTORSKI
NAČRT ZA DEL OBMOČJA
EUP BI 42 - ZGORNJE BITNJE**

(4.4) Zazidalna situacija



REGIJSKI INŠPEKTORIJSKI
URAD REPUBLIKE SLOVENIJE
LJUBLJANA

naravniki / arhitekt: LASTNIKI ZEMELJNE PARIČARNE ČISTARNE FALAN
KOVANA, ČOPARJI
projekt: OBČINSKI PODROBNI PROSTORSKI NAČRT
ZA DEL OBMOČJA EUP BI 42 - ZGORNJE BITNJE
objavljeno v: št. 10/2016, urad. list Rep. Slovenije, št. 10/2016
objavljeno v: št. 10/2016, urad. list Rep. Slovenije, št. 10/2016
avtor: Miroslav Čuček, arhitekt, št. 10/2016
skupinski avtor: Miroslav Čuček, arhitekt, št. 10/2016
izdelal: Miroslav Čuček, arhitekt, št. 10/2016
izdal: Miroslav Čuček, arhitekt, št. 10/2016
dizajn: Miroslav Čuček, arhitekt, št. 10/2016
dizajn: Miroslav Čuček, arhitekt, št. 10/2016



LEGENDA:

-  območje obravnave
-  funkcionalna celota stavbne strukture FC11
-  funkcionalna celota stavbne strukture FC12
-  funkcionalna celota stavbne strukture FC13
-  funkcionalna celota prometne infrastrukture
-  načrtovane stavbe
-  pomožni objekti
-  obranjanje obstoječih zemljišnih parcel
-  parcele namenovane gradnji
-  zemljiške parcele
-  funkcionalna enota (funkcionalna zbiranja)

Merilo 1:1000



OBČINSKI PODROBNI PROSTORSKI
NAČRT ZA DEL OBMOČJA
EUP BI 42 - ZGORNJE BITNJE

(4.8) Načrt parcelacije

R3D

REGISTRIRAN ARHITEKTURA
LJUBLJANA, SLOVENIJA
Vojkova ulica 11, 1000 Ljubljana

naturale inženjering
projekt: občinski podrobni prostorski načrt
za del območja EUP BI 42 - ZGORNJE BITNJE
objekt: stavba ULČAR, ulica št. 42, am. Zgornje Bitnje
obstoječa: stan. ULČAR, ulica št. 42, am. Zgornje Bitnje
vsebinsko: nova ulica, podoba am. Zgornje Bitnje
SARAJEVO, BOSNA I HERCEGOVINA
izdelavalec: gosp. Marko KOPRIVČIČ
SARAJEVO, BOSNA I HERCEGOVINA
datum: december 2015
direktor: Branka ULČAR, ulica št. 42, am.



- 10a** Stanovnjake površine stavb v nizi, ki so namenjene bivanju brez sprememljajočih dejavnosti
- 10b1** Stanovnjake površine eno in dvostanovanjskih stavb, ki so namenjene bivanju s sprememljajočimi dejavnostmi
- 10b2** Stanovnjake površine večstanovanjskih stavb, ki so namenjene bivanju s sprememljajočimi dejavnostmi
- 10c** Stanovnjake površine za posebne namene, ki so namenjene občasnemu ali stalnemu bivanju različnih skupin prebivalstva (otrok, ostarelih, študentov, in drugih socialnih skupin)
- 10d** Površine podzemeljskega naselja, ki so namenjene površinskim kmetij z dopolnilnimi dejavnostmi in bivanju
- 10e** Površine kmetijskih površin, ki so namenjene površinskim kmetij
- 10f** Površine kmetijskih površin, ki so namenjene površinskim kmetij primarni kmetijski proizvodnji in stanovanjem kmetij
- 10g** Površine počitniških hiš, ki so namenjene za počitje
- 10h** Površine počitniških hiš in stanovanjskih stavb, ki so namenjene za počitje in bivanje
- 11** **OBMOČJA CENTRALNIH DEJAVNOSTI**
- 11a** Orednja območja centralnih dejavnosti, to so območja historičnih ali novih jedr, kjer gre predvsem za prepletanje trgovskih, osebnih, kulturnih, upravnih, socialnih, zdravstvenih, vzgojnih, izobraževalnih, športnih, verskih in podobnih dejavnosti ter bivanja
- 11b** Druga območja centralnih dejavnosti, ki so namenjena izobraževanju
- 11c** Druga območja centralnih dejavnosti, ki so namenjena opravljanju verskih obredov
- 11d** Druga območja centralnih dejavnosti, ki so namenjena zdravstvu in bolnišničnim dejavnostim
- 11e** Druga območja centralnih dejavnosti, ki so namenjena trgovski dejavnosti
- 12** **OBMOČJA PROIZVODNIH DEJAVNOSTI**
- 12a** Površine za industrijo, ki so namenjene industrijskimi in proizvodnim dejavnostim
- 12b** Gospodarske cone, ki so namenjene obrtnim, slaščičarskim, prometnim, trgovskim, poslovnim in proizvodnim dejavnostim
- 12c** Površine z objekti za kmetijsko proizvodnjo, ki so namenjene kmetijskim stavbam za intenzivno pridelavo rastlin in rejlo živali
- 13** **POSEBNA OBMOČJA**
- 13a** Površine za turizem so namenjene hotelom, bungalovom in drugim objektom za turistično ponudbo in nastanitve
- 13b** Športni centri so športne površine in objekti, ki so namenjeni športnim aktivnostim in športnim prireditvam
- 13c** Površine drugih območij, ki so namenjene večjim rekreacijskim centrom, športnim, zabaviščnim parkom, prireditvenim prostorom in drugim posebnim dejavnostim
- 14** **OBMOČJA ZELENIH POVRŠIN**
- 14a** Površine za oddih, rekreacijo in šport, ki so namenjene oddihu rekreaciji in športu na prostem
- 14b** Parki, to so urejena območja odprtega prostora v naselju
- 14c** Druge urejene zelene površine kot zeleni pasovi za zaščito ozroma drugo funkcijo
- 15** Pokopališča, ki so namenjena površinam za pokop in spominu na umrle
- 16** **OBMOČJA PROMETNE INFRASTRUKTURE**
- 16a** Površine cest
- 16b** Površine železnic
- 16c** Ostale prometne površine
- 17** **OBMOČJA OKOLJSKE INFRASTRUKTURE**
- 17a** **OBMOČJA ENERGETSKE INFRASTRUKTURE**
- 17b** **OBMOČJA ZA POTREBE OBRAMBE V NASELJIH**
- 18** **POVRŠINE RAZPRŠENE POSELITVE**
- 18a** Površine razpršene poselitve, ki so namenjene kmetijskim gospodarstvom
- 18b** Površine razpršene poselitve, ki so namenjene bivanju
- 18c** Površine razpršene poselitve, ki so namenjene opravljanju verskih obredov
- 18d** Površine razpršene poselitve, ki so namenjene zavetiščem in kočam
- 18e** Površine razpršene poselitve, ki so namenjene poslovnim dejavnostim
- 18f** Razpršena gradnja izjemljajče pod stavbo zven območja stavbnih zemljišč (informacija o določenem stanju)

