



LOCUS

NAROČNIK

Občina Cerklje na Gorenjskem

Trg Davorina Jenka 13 | 4207 Cerklje na Gorenjskem

Projekt št. 1287

SPREMEMBA ODLOKA O KATEGORIZACIJI OBČINSKIH CEST

Občina Cerklje na Gorenjskem

IZVAJALEC

LOCUS prostorske informacijske rešitve d.o.o.

Ljubljanska cesta 76 | 1230 Domžale

Domžale, decmeber 2015

| | |
|-------------------|---|
| PROJEKT | Izdelava Elaborata in sprememb kategorizacije |
| FAZA | Obrazložitev sprememb za obravnavo na občinskem svetu |
| VSEBINA | Kategorizacija občinskih cest |
| NAROČNIK | Občina Cerklje na Gorenjskem, Trg Davorina Jenka 13, 4207 Cerklje na Gorenjskem |
| ŠTEVILKA PROJEKTA | 1287 |
| IZDELOVALEC | Locus d.o.o., Ljubljanska cesta 76, 1230 Domžale |
| VODJA PROJEKTA | Uroš Košir, univ.dipl.inž.geod. |
| STROKOVNA SKUPINA | / |
| DATUM | Domžale, december 2015 |

KAZALO

| | | |
|----------|--|-----------|
| 1 | UVOD | 7 |
| 2 | SPLOŠNI DEL | 8 |
| 2.1 | PODATKI O NAROČNIKU | 8 |
| 2.1.1 | <i>Naročnik</i> | 8 |
| 2.1.2 | <i>Izdelovalec</i> | 8 |
| 2.2 | NAMEN SPREMEMBE ODLOKA | 8 |
| 2.3 | PODLAGE ZA KATEGORIZACIJO OBČINSKIH CEST | 9 |
| 2.3.1 | <i>Predpisi</i> | 9 |
| 2.3.2 | <i>Veljavni občinski akti</i> | 9 |
| 3 | OBRAZLOŽITEV SPREMEMB | 10 |
| 3.1 | SPREMEMBE NA OBČINSKEM CESTNEM OMREŽJU | 10 |
| 3.1.3 | <i>Popravek kategorizacije cest</i> | 10 |
| 3.1.4 | <i>Nova kategorizacija cest</i> | 12 |
| 4 | IZVEDBA PROJEKTA | 13 |
| 4.1 | PRIPRAVA PREDLOGA ODLOKA O KATEGORIZACIJI OBČINSKIH CEST | 13 |
| 4.2 | PRIDOBITEV SOGLASJA DRSI | 13 |
| 5 | PRILOGE | 15 |
| 5.1 | SOGLASJE DRSI | 15 |
| 5.2 | MEDOBČINSKA USKLADITEV IN POGODBA | 17 |
| 5.3 | ODLOK O SPREMEMBAH IN DOPOLNITVAH | 19 |

1 UVOD

Na podlagi določil Zakona o cestah (ZCes-1) – Ur.l. RS, št. 109/10, 48/12, 46/15 morajo občine, kot upravljalci občinskih cest, voditi evidence o občinskih cestah in objektih na njih. Skladno s predpisi Pravilnika o načinu označevanja javnih cest in o evidencah o javnih cestah in objektih na njih – Ur.l. RS, št. 49/97 in 2/04 (v nadaljevanju Pravilnik) in Uredbe o merilih za kategorizacijo javnih cest – Ur.l. RS, št. 49/97 in 113/09 (v nadaljevanju Uredba) so morale občine po uveljavitvi zakonodaje pripraviti Odlok o kategorizaciji občinskih cest (v nadaljevanju Odlok).

Odlok o kategorizaciji občinskih cest je pravni akt, katerega mora, po predhodnem soglasju s strani Direkcije RS za infrastrukturo (v nadaljevanju DRSI), potrditi občinski svet občine. V skladu z določili Uredbe mora občina, ki želi spremeniti ali dopolniti veljavni odlok, na DRSI poslati vlogo za spremembo kategorizacije občinskih cest. DRSI ji v primeru ustreznega gradiva izda soglasje k predlaganim spremembam in dopolnitvam oz. občino pozove po odpravi ugotovljenih neskladij.

Občina Cerklje na Gorenjskem ima veljaven o Odlok o kategorizaciji občinskih cest v Občini Cerklje na Gorenjskem (Ur. vestnik O. Cerklje na Gor., št. 4/09, 3/14, 2/15). Razlog za spremembo Odloka je zagotavljanje in izvajanje javnega interesa na občinskih cestah, zato je v ta namen prišlo do popravkov kategorizacije posameznih cest in nove kategorizacije občinskih cest, ki jih je predlagala občinska uprava.

Obrazložitve in prikazi sprememb na občinskem cestnem omrežju so v nadaljevanju (poglavje št. 3).

Po sprejemu predlaganega odloka se bo v Občini Cerklje na Gorenjskem malenkostno spremenila skupna dolžina občinskih cest, kar prikazuje spodnja tabela.

Sprememba dolžin po kategorijah med veljavnim Odlokom o kategorizaciji občinskih cest v Občini Cerklje na Gorenjskem (Ur. vestnik O. Cerklje na Gor., št. 4/09, 3/14, 2/15) in predlogom Odloka o spremembah in dopolnitvah Odloka o kategorizaciji občinskih cest v Občini Cerklje na Gorenjskem:

| KATEGORIJA | ODLOK 2012 [m] | ODLOK predlog 2015 [m] | RAZLIKA [m] |
|----------------------------|----------------------|------------------------------|----------------|
| lokalne ceste - LC | 66.083 | 69.691 | + 3.608 |
| zbirne krajevne ceste - LZ | 3.747 | 3.747 | 0 |
| krajevne ceste - LK | 544 | 544 | 0 |
| javne poti - JP | 81.655 | 81.974 | + 319 |
| SKUPAJ | 152.029 | 155.956 | + 3.927 |

Preglednica 1: Prikaz dolžin občinskih cest med veljavnim odlokom in predlogom sprememb

2 SPLOŠNI DEL

2.1 Podatki o naročniku

2.1.1 Naročnik

| | |
|---|---|
| Ime: | Občina Cerklje na Gorenjskem |
| Sedež: | Trg Davorina Jenka 13, 4207 Cerklje na Gorenjskem |
| Župan: | Franc Čebulj |
| Odgovorna oseba za izvedbo projekta: | Metod Kropar |
| Telefon: | 04 / 281 58 00 |
| Davčna številka | SI 14251086 |

2.1.2 Izdelovalec

| | |
|---|--|
| Ime: | LOCUS prostorske informacijske rešitve, d.o.o. |
| Sedež: | Ljubljanska cesta 76, 1230 Domžale |
| Direktor: | Leon Kobetič |
| Odgovorna oseba za izvedbo projekta: | Uroš Košir |
| Telefon: | 01 / 721 93 90 |
| Davčna številka | SI 15475760 |

2.2 Namen spremembe odloka

Kategorizacija občinskih cest prikazuje dejansko rabo javnih cest na območju občine, ki se s potrebami in skladno z razvojem občine, spreminja. Občina spreminja in dopolnjuje odlok, ker želi evidentirati spremembe na občinskem cestnem omrežju, ki so nastale po spremembi odloka v začetku leta 2015.

Skladno z Zakonom o cestah in Uredbo o merilih za kategorizacijo javnih cest, občina kategorizira ceste, ki so v lasti občine ali imajo zaznambo javnega dobra ter izkazujejo javni interes in se uporabljajo za javni promet.

Z namenom uskladitve stanja na občinskem cestnem omrežju z veljavno zakonodajo, Občina Cerklje na Gorenjskem postopoma ureja lastništva cest, katere potekajo po zasebnih zemljiščih. Posamezne ceste, kjer se je uredilo lastništvo in do sedaj še niso bile kategorizirane, občina s spremembami in dopolnitvami Odloka

vključuje v evidenco kategoriziranih cest, ostale, trenutno še lastniško neurejene ceste, pa bo občina tudi v nadaljevanju urejala skladno z njenimi finančnimi zmožnostmi in potrebami.

Občina veliko pozornosti nameni urejanju lastništva, vendar se vedno le-tega ne da urediti. V primerih, ko cesta dejansko ni pomembna za širši javni promet, občina take ceste izloči iz kategorizacije. V primerih, ko bi zaradi takega ukrepa lahko prihajalo do motenja dostopa uporabnikov cest do svojih objektov, ki niso lastniki zemljišč, po katerih ceste potekajo, bo občina skladno s svojo vlogo in zmožnostmi pomagali pri urejanju težav.

2.3 Podlage za kategorizacijo občinskih cest

2.3.1 Predpisi

- Zakon o cestah (Ur. l. RS, št. 109/10, 48/12, 46/15),
- Uredba o merilih za kategorizacijo javnih cest (Ur. l. RS, št. 49/97, 113/09),
- Pravilnik o načinu označevanja javnih cest in o evidencah o javnih cestah in objektih na njih (Ur.l. RS, št. 49/97, 2/04).

2.3.2 Veljavni občinski akti

- Statut Občine Cerklje na Gorenjskem (Ur. vestnik O. Cerklje na Gor., št. 3/10),
- Odlok o kategorizaciji občinskih cest v Občini Cerklje na Gorenjskem (Ur. vestnik O. Cerklje na Gor., št. 4/09, 3/14, 2/15),
- Odlok o občinskih cestah v Občini Cerklje na Gorenjskem (Ur. vestnik O. Cerklje na Gor., št. 4/09).

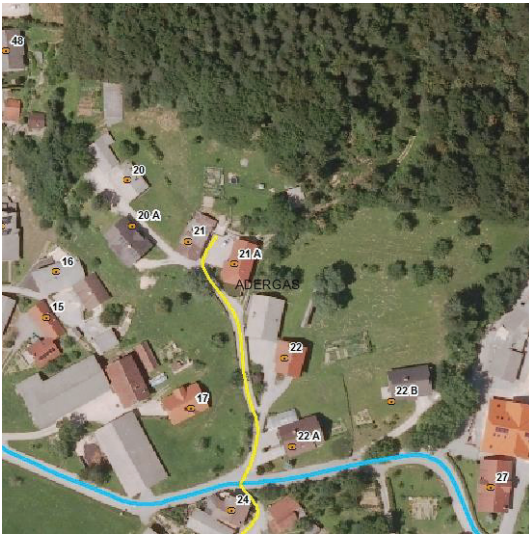
3 OBRAZLOŽITEV SPREMEMB

V poglavju obrazložitev sprememb so prikazane vse spremembe, ki so se dogodile glede na veljavni odlok o kategorizaciji občinskih cest v občini Cerklje na Gorenjskem.

3.1 Spremembe na občinskem cestnem omrežju

3.1.3 Popravek kategorizacije cest

Obstoječe stanje



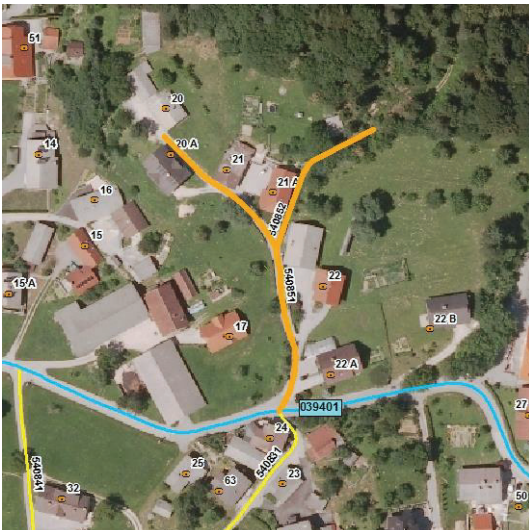
JP 540851, JP 540852:

Popravi se kategorizacija ceste JP 540851 na dejansko stanje v naravi.

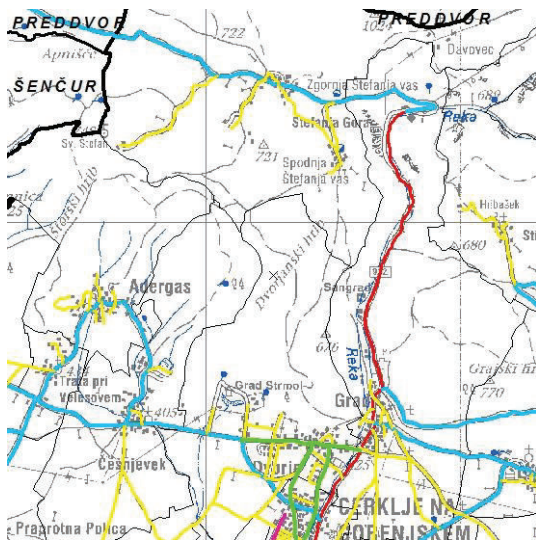
Dodatno se kategorizira JP 540852, ki predstavlja povezavo do prostih stavbnih zemljišč.

Vsa zemljišča so v lasti Občine Cerklje na Gorenjskem.

Predvideno stanje



Obstoječe stanje



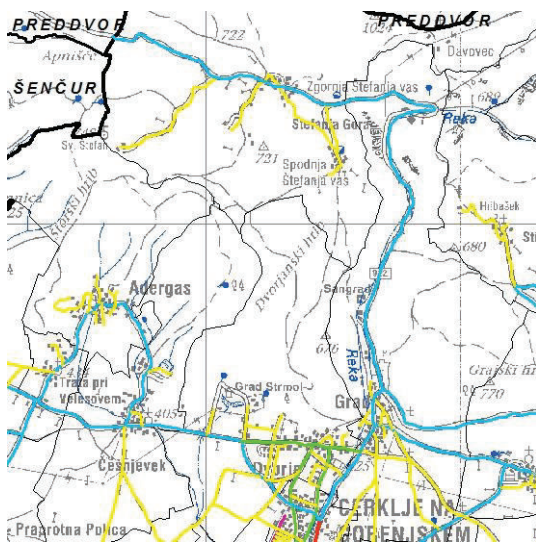
LC 326091:

S sklepom o prenosu delov državnih cest med občinske ceste in Uredbo o spremembi Uredbe o kategorizaciji državnih cest (oboje objavljeno v Ur. l. RS, št. 78/15) se je ukinila državna cesta RT 922 1455 (Grad-Krvavec) ter del R3 639 1143 (Sp. Brnik-Cerklje) od križišča z LC 039111 do ukinjene RT 922.

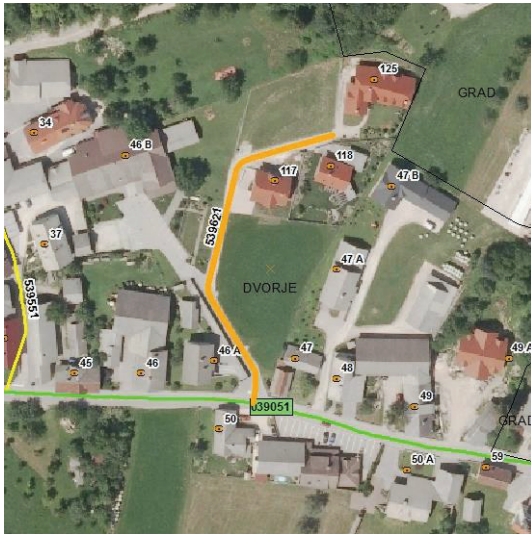
Ukinjeni deli ceste so se kategorizirali kot nadaljevanje LC 326091, ki poteka od Preddvora do Cerkelj na Gorenjskem.

Mejni zapisnik je v prilogi.

Predvideno stanje

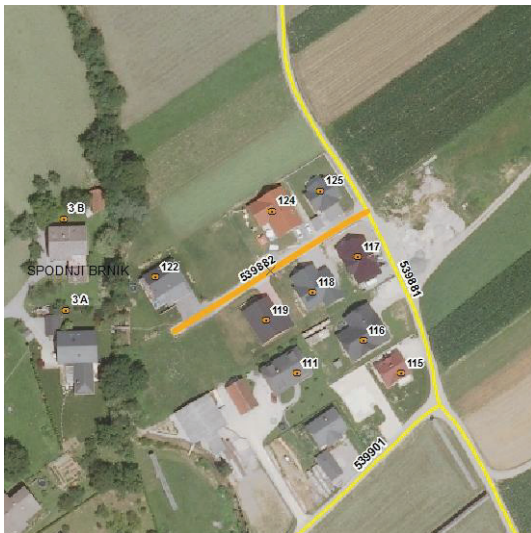


3.1.4 Nova kategorizacija cest



JP 539621:

Kategorizirala se je nova javna pot, ki predstavlja javno cesto do obstoječih objektov. Zemljišče po katerem je kategorizirana je trenutno še v zasebni lasti, poteka pa prenos na Občino Cerklje na Gorenjskem – pogodba v prilogi.



JP 539882:

Kategorizirala se je nova javna pot, ki predstavlja javno cesto do obstoječih objektov. Zemljišče po katerem je kategorizirana je v lasti Občine Cerklje na Gorenjskem.

4 IZVEDBA PROJEKTA

4.1 Priprava predloga odloka o kategorizaciji občinskih cest

Občinska uprava je pripravila predlog sprememb, ki so bile podane v predlog Odloka o spremembah in dopolnitvah Odloka o kategorizaciji občinskih cest v Občini Cerklje na Gorenjskem.

Vsi odseki, spremembe poteka in kategorizacije novih cest, so prevzeli digitalne dolžine iz grafičnega dela odloka.

Ob pripravi novega Odloka, so se skladno z vsemi spremembami na cestnem omrežju uskladili začetki in konci odsekov ter popravili opisi potekov odsekov oz. cest.

4.2 Pridobitev soglasja DRSI

Vloga za pridobitev soglasja je bila pripravljena kot Elaborat sprememb kjer so bile opisane razlike med veljavnim odlokom in predlogom novega odloka.

Soglasje Direkcije RS za infrastrukturo je bilo pridobljeno, št. 37162-2/3015-242(507) z dne 8.12.2015.

5 PRILOGE

5.1 Soglasje DRSI

Mnenje k predlogu kategorizacije občinskih cest v Občini Cerklje na Gorenjskem, št. 37162-2/3015-242(507) z dne 8.12.2015



REPUBLIKA SLOVENIJA
MINISTRSTVO ZA INFRASTRUKTURO

DIREKCIJA REPUBLIKE SLOVENIJE ZA INFRASTRUKTURO

Sektor za evidence o cestah, informatiko in arhiv

Tržaška cesta 19, 1000 Ljubljana

T: 01 478 80 37

F: 01 478 80 38

E: gp.drsc@gov.si

www.dc.gov.si

OBČINA CERKLJE NA GORENJSKEM
g. Zdravko Kastelic
Trg Davorina Jenka 13

4270 CERKLJE NA GORENJSKEM

Številka: 37162-3/2015-**242**(507)
Datum: 08.12.2015

Zadeva: Mnenje k predlogu kategorizacije občinskih cest v Občini Cerklje na Gorenjskem

Elaborat podjetja Locus d.o.o. št. 1287, z dne 22.11.2015

V zvezi z vašim dopisom glede spremembe kategorizacije občinskih cest v Občini Cerklje na Gorenjskem, z dne 22.11.2015, smo vlogo v skladu z določili Uredbe o merilih za kategorizacijo javnih cest (Ur.l. RS, št. 49/97, 113/09) pregledali. Na predlagane spremembe vam **IZDAJAMO SOGLASJE** in pojasnjujemo sledeče:

Mnenje na spremembo kategorizacije

1. Glede podaljšanja kategorizacije JP 840851 ter nove kategorizacije JP 840852 nimamo pripomb.
2. Glede podaljšanja LC 326091 nimamo pripomb.
3. Glede nove kategorizacije JP 539621 ter JP 539882 nimamo pripomb.

Mnenje na obstoječo kategorizacijo

Ustavno sodišče RS je večkrat obravnavalo Odloke o kategorizaciji občinskih cest, ki so posegali v zasebno lastnino. Primer več podobnih odločb je v Uradnem listu RS, št. 60/11, zato vam v nadaljevanju pojasnjujemo:

Glede kategorizacije obstoječih cest ugotavljamo, da izpolnjujejo merila za kategorizacijo javnih cest, vas pa pozivamo, da preverite lastništvo zemljišč, po katerih ceste potekajo. Če kategorizirane ceste potekajo po zasebnih zemljiščih, bi morala Občina skladno s 126. členom ZCes-1 pridobiti lastništvo na vseh obstoječih kategoriziranih cestah, v nasprotnem primeru je kategorizacija občinskih cest neskladna z določbami ZCes-1.

012_Cerklje_na_Gorenjskem_mnenje_SOGLASJE_IZDANO.doc



Identifikacijska številka za DDV: SI75827735, matična št.:5300177,
št. računa pri Banki Slovenije SI56 0110 0630 0109 972

Zavedamo se, da je ureditev lastniških razmerij vseh kategoriziranih cest dolgotrajen proces (tako s finančnega kot izvedbenega vidika), zato pri obstoječi kategorizaciji cest tega ni mogoče izvesti takoj. Predlagamo vam, da pripravite elaborat stanja občinskih cest, ki bo vseboval ugotovite, katere ceste so lastniško še neurejene, ter da si pripravite terminski plan urejanja lastniških razmerij na vseh neurejenih kategoriziranih cestah ali delih cest. S tem se bodo na območju Občine pričele aktivnosti, ki bodo v prihodnjih letih vodile k ureditvi lastniških razmerij na občinskem cestnem omrežju, s tem pa bodo izpolnjena tudi določila ZCes-1, ki v 39. členu določa, da so občinske ceste v lasti občin.

S sprejetjem Odloka o kategorizaciji občinskih cest bodo dolžine cest po kategorijah naslednje:

| Kategorija | Dolžina odsekov po arhivskem BCP [m] | Dolžina odsekov po veljavnem Odloku (2012, 2014, 2015) [m] | Dolžina odsekov po predlaganem Odloku (2015) [m] |
|---------------|--------------------------------------|--|--|
| LC | 66.083 | 66.083 | 69.691 |
| LZ | 3.747 | 3.747 | 3.747 |
| LK | 544 | 544 | 544 |
| JP | 81.655 | 81.655 | 81.974 |
| SKUPAJ | 152.029 | 152.029 | 155.956 |



Ob sprejemu osnutka Odloka na občinskem svetu nam posredujte kopijo Odloka, objavljenega v uradnem glasilu. Dodatno nam posredujete usklajeno banko cestnih podatkov in izvedite vpis občinskega cestnega omrežja v kataster GJL.

Za vse kategorizirane občinske ceste uredite lastništvo v zemljiški knjigi in v zemljiškem katastru uredite parcelno stanje.

Dodatno vas obveščamo, da lahko kadarkoli preverimo obstoj kategoriziranih občinskih cest v naravi in v primeru netočnosti podatkov zahtevamo odpravo napak oz. predlagamo izbris posamezne že kategorizirane ceste.

S spoštovanjem,

Pripravil:
Tone Švigelj, univ.dipl.org.,
sekretar

Damir Topolko, univ.dipl.ekon.,
direktor



V vednost:

- Locus d.o.o., Ljubljanska cesta 76, 1230 Domžale (po elektronski pošti)

5.2 Medobčinska uskladitev in pogodba

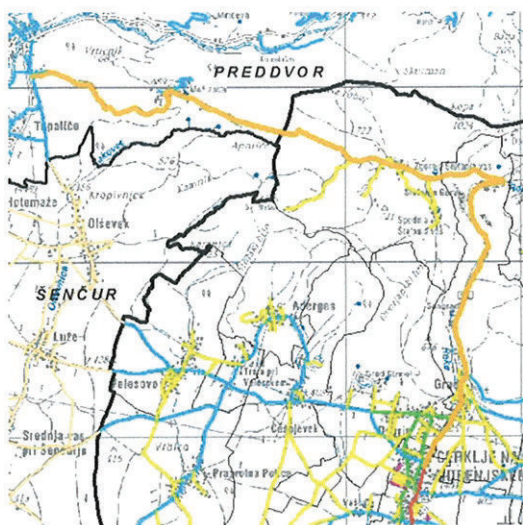
- Medobčinska uskladitev Preddvor – Cerklje na Gorenjskem (LC 326091)
- Pogodba o prenosu zemljišč za JP 539621

Dogovor med upravljavci cest glede stičnih točk na občinskih cestah

Lokalna cesta 326091

Stikanje občinskih cest s sosednjimi občinami

Mejna točka, kjer odsek preide pod upravljanje sosednje občine, je na križišču z nekategorizirano gozdno potjo. Odsek poteka od občinske ceste LC 326011 (Občina Preddvor) in se zaključi na državni cesti R3 639 (Občina Cerklje na Gorenjskem).



DOLŽINA ODSEKA:

Občina Preddvor: 0 – 3.419 = 3.419 metrov

Občina Cerklje na Gorenjskem: 3.419 – 10.075 = 6.656 metrov

MEJNA TOČKA:

x: 127483,68

y: 459261,01

POTRJUJEMO DOGOVOR:

OBČINA PREDDVOR

Odgovorna oseba: **MIRAN ZADNIKAR**

župan

(žig)



datum: 17.11.2015

OBČINA CERKLJE NA GORENJSKEM

Odgovorna oseba:



datum: 19.11.2015

5.3 Odlok o spremembah in dopolnitvah

- Odlok o spremembah in dopolnitvah Odloka o kategorizaciji občinskih cest v Občini Cerklje na Gorenjskem

ODLOK O SPREMEMBAH IN DOPOLNITVAH ODLOKA O KATEGORIZACIJI OBČINSKIH CEST

Na podlagi določil Zakona o cestah (Uradni list RS, št. 109/10, 48/12 in 46/15) in 7. člena Statuta Občine Cerklje na Gorenjskem (Uradni vestnik Občine Cerklje na Gorenjskem, št. 3/10) je Občinski svet Občine Cerklje na Gorenjskem na ___ seji dne ___.2015 sprejel

ODLOK
o spremembah in dopolnitvah Odloka o kategorizaciji občinskih cest v
Občini Cerklje na Gorenjskem

1. člen

V Odloku o kategorizaciji občinskih cest v Občini Cerklje na Gorenjskem (Uradni vestnik Občine Cerklje na Gorenjskem, št. 4/09, 3/14, 2/15) se v 4. členu nadomestijo naslednji zapisi:

| Zap. št. | Številka ceste | Številka odseka | Začetek odseka | Potek odseka | Konec odseka | Dolžina odseka v občini [m] | Namen uporabe | Preostala dolžina odseka v sosednji občini [m] |
|----------|----------------|-----------------|----------------|---|--------------|-----------------------------|---------------|--|
| 9 | 039600 | 039601 | 639 | Cerklje – Poženik | 326090 | 4.589 | V | |
| 17 | 039800 | 039801 | 326090 | Grad – Šenturška Gora – Sidraž | 160030 | 7.197 | V | 4.072 – Kamnik |
| 19 | 326090 | 326091 | 326010 | Možjanca – Štefanja Gora – Sp.Postaja Žičnice Krvavec – Cerklje | 639 | 6.656 | V | 3.419 – Preddvor |
| Skupaj | | | | | | 69.691 | | |

2. člen

V 5. členu odloka se nadomesti naslednji zapis:

| Zap. št. | Številka ceste | Številka odseka | Začetek odseka | Potek odseka | Konec odseka | Dolžina odseka v občini [m] | Namen uporabe | Preostala dolžina odseka v sosednji občini [m] |
|----------|----------------|-----------------|----------------|------------------------|--------------|-----------------------------|---------------|--|
| 6 | 039050 | 039051 | 326090 | Grad – Dvorje – Bavant | 039110 | 949 | V | |

3. člen

V 7. členu odloka se:

- dodajo naslednji zapisi

| Zap. št. | Številka ceste | Številka odseka | Začetek odseka | Potek odseka | Konec odseka | Dolžina odseka v občini [m] | Namen uporabe | Preostala dolžina odseka v sosednji občini [m] |
|----------|----------------|-----------------|----------------|--|--------------|-----------------------------|---------------|--|
| 163.1 | 540850 | 540852 | 540850 | Adergas – za Umaharjem | parc. 489 | 65 | V | |
| 58 | 539620 | 539621 | 039050 | Dvorje – za Pavletom – Dvorje 125 | HŠ 125 | 140 | V | |
| 74.1 | 539880 | 539882 | 539880 | Spodnji Brnik – naselje – Sp.Brnik 122 | HP 122 | 90 | V | |

ODLOK O SPREMEMBAH IN DOPOLNITVAH ODLOKA O KATEGORIZACIJI OBČINSKIH CEST

- nadomestijo naslednji zapisi

| Zap. št. | Številka ceste | Številka odseka | Začetek odseka | Potek odseka | Konec odseka | Dolžina odseka v občini [m] | Namen uporabe | Preostala dolžina odseka v sosednji občini [m] |
|----------|----------------|-----------------|----------------|-----------------------------------|--------------|-----------------------------|---------------|--|
| 35 | 539450 | 539451 | 326090 | Grad – Cerkev | 326090 | 331 | V | |
| 37 | 539470 | 539471 | 326090 | Grad – Podgoršek | 039600 | 282 | V | |
| 38 | 539480 | 539481 | 326090 | Grad – Krožna | 326090 | 192 | V | |
| 40 | 539490 | 539491 | 326090 | Grad – Za Mlinom | HŠ 25 | 151 | V | |
| 47 | 539540 | 539542 | 039010 | Dvorje – Pod Lipo | 326090 | 170 | V | |
| 163 | 540850 | 540851 | 039400 | Adergas – Adergas 20 nad Murnikom | HŠ 20 | 129 | V | |
| Skupaj | | | | | | 81.974 | | |

4. člen

H kategorizaciji občinskih cest, določenih s tem odlokom, je bilo v skladu z določbo 18. člena Uredbe o merilih za kategorizacijo javnih cest (Uradni list RS, št. 49/97 in 113/09) pridobljeno soglasje Direkcije Republike Slovenije za infrastrukturo št. 37162-3/2015-242(507) z dne 8.12.2015.

5. člen

Ta odlok začne veljati naslednji dan po objavi v Uradnem vestniku Občine Cerklje na Gorenjskem.

Številka: _____
Cerklje na Gorenjskem, dne __. __. 2015

Občina Cerklje na Gorenjskem
Župan
Franc Čebulj