

parcela	kat. občina	parc.delov	površina
639/4	2143-TRŽIČ	1	474 m2
št. ZKV	urejena parcela	IDPOS	datum spr.
1104	ne	6138-0	20.7.2009

vrsta rabe	katastrski razred	boniteta zemljišča	površina
PRODAJNI TRG		0	474 m2

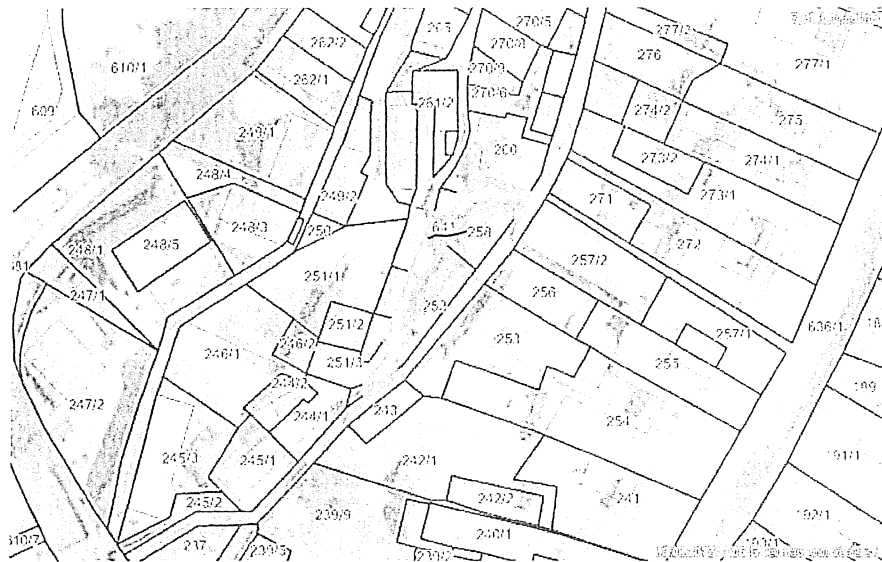
lastnik	delež
JAVNO DOBRO, TRŽIČ	1/1

register nepremičnin

namenska raba	delež (%)
območja centralnih dejavnosti - zemljišče za gradnjo stavb	100
dejanska raba	delež (%)
pozidano zemljišče	100
vplivno območje	
v bližini ni primarnih objektov gosp. javne inf.(ceste, železnice, daljnovodi)	
način spravila lesa	razdalja [m]
ni podatka	
nepremičnina	vrednost (EUR)
parcela	67.118,00

OPOZORILO: Podatki so informativni (vir: Geodetska uprava RS, avgust 2012).

Podatki o parcelah ne izražajo stanja na današnji dan (glej vir) in se lahko razlikujejo od uradnih evidenc vodenih v Zemljiški knjigi.



parcela	kat. občina	parc.delov	površina
641	2143-TRŽIČ	1	198 m2
št. ZKV	urejena parcela	IDPOS	datum spr.
1104	ne	PR-05893	15.4.2009

vrsta rabe	katastrski razred	boniteta zemljišča	površina
POT		0	198 m2

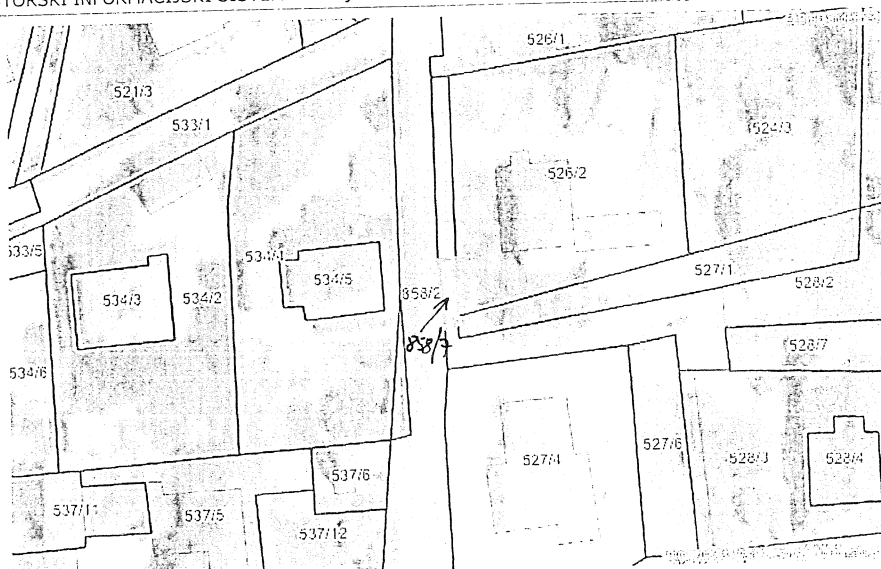
lastnik	delež
JAVNO DOBRO, TRŽIČ	1/1
upravljavec	
OBČINA TRŽIČ, TRŽIČ, TRG SVOBODE 18, 4290 Tržič	

register nepremičnin

namenska raba	delež (%)
območja centralnih dejavnosti - zemljišče za gradnjo stavb	100
dejanska raba	delež (%)
pozidano zemljišče	100
vplivno območje	
v bližini ni primarnih objektov gosp. javne inf.(ceste, železnice, daljnovodi)	
način spravila lesa	razdalja [m]
ni podatka	
nepremičnina	vrednost (EUR)
parcela	28.037,00

OPOZORILO: Podatki so informativni (vir: Geodetska uprava RS, avgust 2012).

Podatki o parcelah ne izražajo stanja na današnji dan (glej vir) in se lahko razlikujejo od uradnih evidenc vodenih v Zemljiški knjigi.



parcela	kat. občina	parc.delov	površina
858/7	2147-KRIŽE	1	23 m2
št. ZKV	urejena parcela	IDPOS	datum spr.
977	ne	PR-05147	11.6.1997

vrsta rabe	katastrski razred	boniteta zemljišča	površina
CESTA		0	23 m2

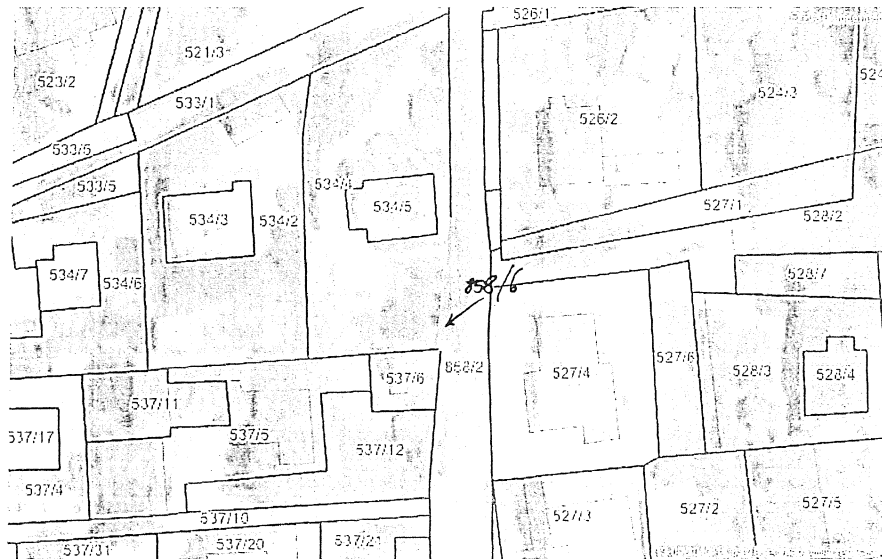
lastnik	delež
JAVNO DOBRO, TRŽIČ	1/1
upravljavec	
OBČINA TRŽIČ, TRŽIČ, TRG SVOBODE 18, 4290 Tržič	

register nepremičnin

namenska raba	delež (%)
stavbna zemljišča - zemljišče za gradnjo stavb	100
dejanska raba	delež (%)
pozidano zemljišče	100
vplivno območje	
v bližini ni primarnih objektov gosp. javne inf.(ceste, železnice, daljnovodi)	
način spravila lesa	razdalja [m]
ni podatka	
nepremičnina	vrednost (EUR)
parcela	2.714,00

OPOZORILO: Podatki so informativni (vir: Geodetska uprava RS, avgust 2012).

Podatki o parcelah ne izražajo stanja na današnji dan (glej vir) in se lahko razlikujejo od uradnih evidenc vodenih v Zemljiški knjigi.



parcela	kat. občina	parc.delov	površina
858/6	2147-KRIŽE	1	19 m2
št. ZKV	urejena parcela	IDPOS	datum spr.
479	ne	NN	

vrsta rabe	katastrski razred	boniteta zemljišča	površina
CESTA		0	19 m2

lastnik	delež
DRUŽBENA LASTNINA V SPLOŠNI RABI,	1/1
upravljavec	
OBČINA TRŽIČ, TRŽIČ, TRG SVOBODE 18, 4290 Tržič	

register nepremičnin

namenska raba	delež (%)
stavbna zemljišča - zemljišče za gradnjo stavb	100
dejanska raba	delež (%)
pozidano zemljišče	100
vplivno območje	
v bližini ni primarnih objektov gosp. javne inf.(ceste, železnice, daljnovodi)	
način spravila lesa	razdalja [m]
ni podatka	
nepremičnina	vrednost (EUR)
parcela	2.242,00

OPOZORILO: Podatki so informativni (vir: Geodetska uprava RS, avgust 2012).

Podatki o parcelah ne izražajo stanja na današnji dan (glej vir) in se lahko razlikujejo od uradnih evidenc vodenih v Zemljiški knjigi.



parcela	kat. občina	parc.delov	površina
858/4	2147-KRIŽE	1	44 m2
št. ZKV	urejena parcela	IDPOS	datum spr.
479	ne	NN	

vrsta rabe	katastrski razred	boniteta zemljišča	površina
CESTA		0	44 m2

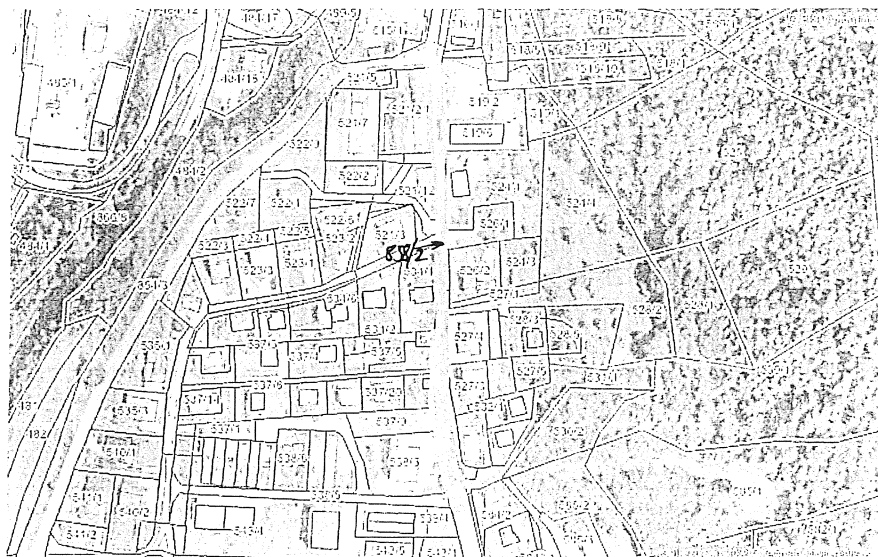
lastnik	delež
DRUŽBENA LASTNINA V SPLOŠNI RABI,	1/1
upravljavalec	
OBČINA TRŽIČ, TRŽIČ, TRG SVOBODE 18, 4290 Tržič	

register nepremičnin

namenska raba	delež (%)
stavbna zemljišča - zemljišče za gradnjo stavb	100
dejanska raba	delež (%)
pozidano zemljišče	100
vplivno območje	
v bližini ni primarnih objektov gosp. javne inf.(ceste, železnice, daljnovodi)	
način spravila lesa	razdalja [m]
ni podatka	
nepremičnina	vrednost (EUR)
parcela	5.192,00

OPOZORILO: Podatki so informativni (vir: Geodetska uprava RS, avgust 2012).

Podatki o parcelah ne izražajo stanja na današnji dan (glej vir) in se lahko razlikujejo od uradnih evidenc vodenih v Zemljiški knjigi.



parcela	kat. občina	parc.delov	površina
858/2	2147-KRIŽE	1	1653 m2
št. ZKV	urejena parcela	IDPOS	datum spr.
479	ne	NN	

vrsta rabe	katastrski razred	boniteta zemljišča	površina
CESTA		0	1653 m2

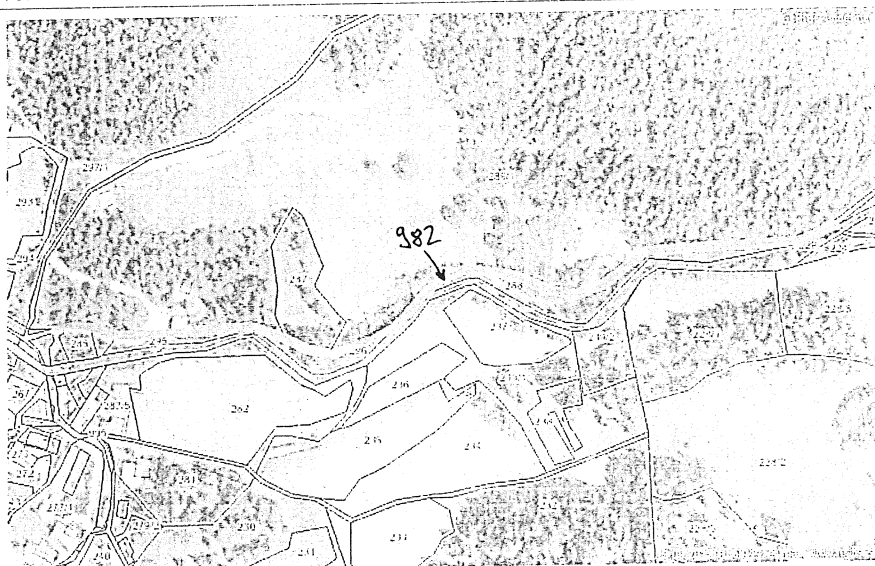
lastnik	delež
DRUŽBENA LASTNINA V SPLOŠNI RABI,	1/1
upravljavec	
OBČINA TRŽIČ, TRŽIČ, TRG SVOBODE 18, 4290 Tržič	

register nepremičnin

namenska raba	delež (%)
stavbna zemljišča - zemljišče za gradnjo stavb	100
dejanska raba	delež (%)
pozidano zemljišče	100
vplivno območje	
v bližini ni primarnih objektov gosp. javne inf.(ceste, železnice, daljnovodi)	
način spravila lesa	razdalja [m]
ni podatka	
nepremičnina	vrednost (EUR)
parcela	195.054,00

OPOZORILO: Podatki so informativni (vir: Geodetska uprava RS, avgust 2012).

Podatki o parcelah ne izražajo stanja na današnji dan (glej vir) in se lahko razlikujejo od uradnih evidenc vodenih v Zemljiški knjigi.



parcela	kat. občina	parc.delov	površina
982	2142-LOM POD STORŽIČEM	1	1575 m2
št. ZKV	urejena parcela	IDPOS	datum spr.
752	ne	PR-05419	1.9.2009

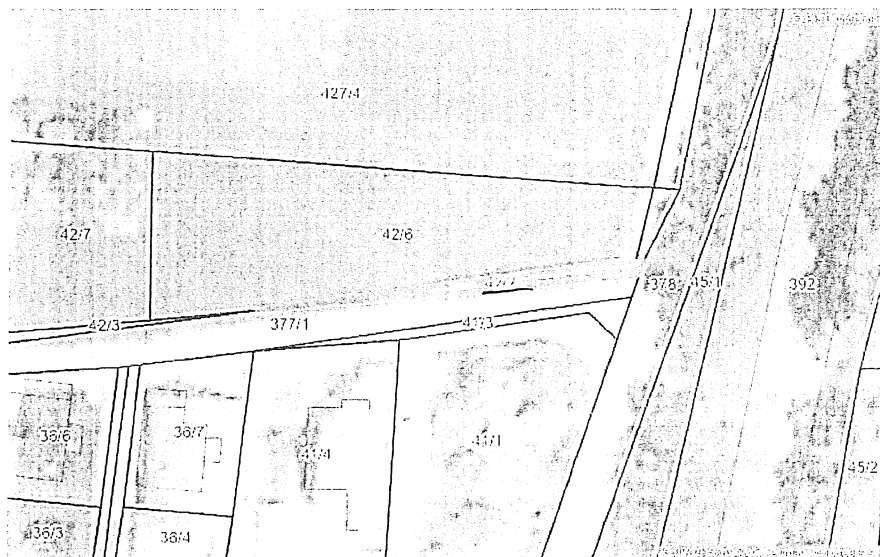
vrsta rabe	katastrski razred	boniteta zemljišča	površina
POT		0	1575 m2

lastnik	delež
JAVNO DOBRO, TRŽIČ	1/1
upravljavec	
OBČINA TRŽIČ, TRŽIČ, TRG SVOBODE 18, 4290 Tržič	

register nepremičnin

namenska raba	delež (%)
površine podeželjskega naselja - zemljišče za gradnjo stavb	12
najboljša kmetijska zemljišča	88
dejanska raba	delež (%)
gozdno zemljišče	67
pozidano zemljišče	33
vplivno območje	
v bližini ni primarnih objektov gosp. javne inf.(ceste, železnice, daljnovodi)	
način spravila lesa	razdalja [m]
kombinirano I	150
nepremičnina	vrednost (EUR)
parcela	4.302,00

OPOZORILO: Podatki so informativni (vir: Geodetska uprava RS, avgust 2012).



parcela	kat. občina	parc.delov	površina
42/2	2150-ZVIRČE	1	38 m2
št. ZKV	urejena parcela	IDPOS	datum spr.
257	da	6041-0	23.7.2007

vrsta rabe	katastrski razred	boniteta zemljišča	površina
POT		0	38 m2

lastnik	delež
DRUŽBENA LASTNINA V SPLOŠNI RABI,	1/1
upravljavec	
OBČINA TRŽIČ, TRŽIČ, TRG SVOBODE 18, 4290 Tržič	

register nepremičnin

namenska raba	delež (%)
stavbna zemljišča - zemljišče za gradnjo stavb	100
dejanska raba	delež (%)
kmetijsko zemljišče	100
vplivno območje	
bližina ceste 1. ali 2. reda do 50m	
način spravila lesa	razdalja [m]
ni podatka	
nepremičnina	vrednost (EUR)
parcela	4.036,00

OPOZORILO: Podatki so informativni (vir: Geodetska uprava RS, avgust 2012).

Podatki o parcelah ne izražajo stanja na današnji dan (glej vir) in se lahko razlikujejo od uradnih evidenc vodenih v Zemljiški knjigi.



parcela	kat. občina	parc.delov	površina
42/3	2150-ZVIRČE	1	35 m2
št. ZKV	urejena parcela	IDPOS	datum spr.
257	ne	NN	

vrsta rabe	katastrski razred	boniteta zemljišča	površina
POT		0	35 m2

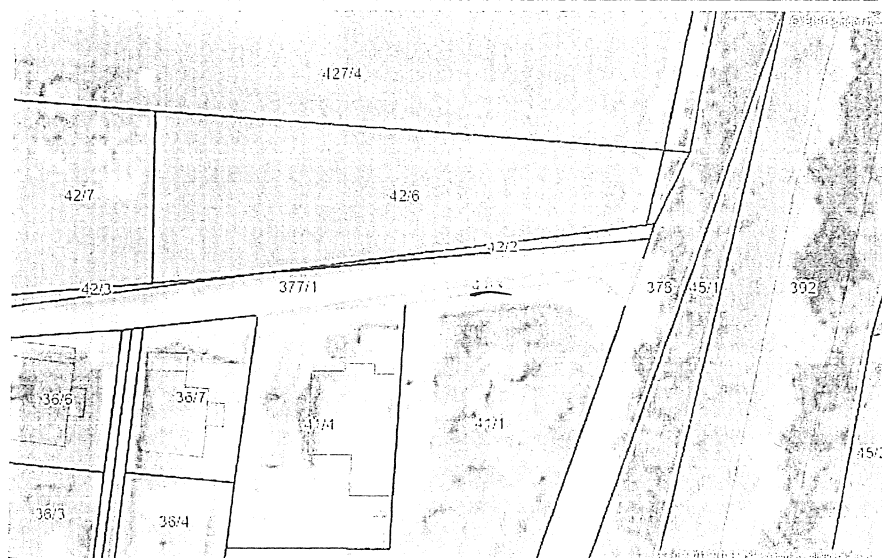
lastnik	delež
DRUŽBENA LASTNINA V SPLOŠNI RABI,	1/1
upravljavec	
OBČINA TRŽIČ, TRŽIČ, TRG SVOBODE 18, 4290 Tržič	

register nepremičnin

namenska raba	delež (%)
stavbna zemljišča - zemljišče za gradnjo stavb	100
dejanska raba	delež (%)
kmetijsko zemljišče	100
vplivno območje	
v bližini ni primarnih objektov gosp. javne inf.(ceste, železnice, daljnovodi)	
način spravila lesa	razdalja [m]
ni podatka	
nepremičnina	vrednost (EUR)
parcela	4.130,00

OPOZORILO: Podatki so informativni (vir: Geodetska uprava RS, avgust 2012).

Podatki o parcelah ne izražajo stanja na današnji dan (glej vir) in se lahko razlikujejo od uradnih evidenc vodenih v Zemljiški knjigi.



parcela	kat. občina	parc.delov	površina
41/3	2150-ZVIRČE	1	36 m²
št. ZKV	urejena parcela	IDPOS	datum spr.
257	ne	NN	

vrsta rabe	katastrski razred	boniteta zemljišča	površina
POT		0	36 m²

lastnik	delež
DRUŽBENA LASTNINA V SPLOŠNI RABI,	1/1
upravljavec	
OBČINA TRŽIČ, TRŽIČ, TRG SVOBODE 18, 4290 Tržič	

register nepremičnin

namenska raba	delež (%)
stavbna zemljišča - zemljišče za gradnjo stavb	100
dejanska raba	delež (%)
pozidano zemljišče	100
vplivno območje	
bližina ceste 1. ali 2. reda do 50m	
način spravila lesa	razdalja [m]
ni podatka	
nepremičnina	vrednost (EUR)
parcela	3.823,00

OPOZORILO: Podatki so informativni (vir: Geodetska uprava RS, avgust 2012).

Podatki o parcelah ne izražajo stanja na današnji dan (glej vir) in se lahko razlikujejo od uradnih evidenc vodenih v Zemljiški knjigi.



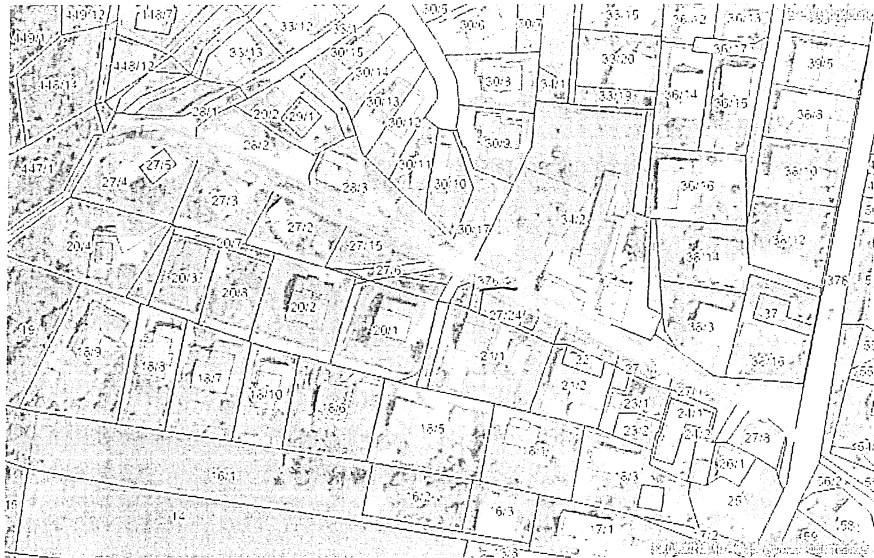
parcela	kat. občina	parc.delov	površina
378	2150-ZVIRČE	1	12221 m2
št. ZKV	urejena parcela	IDPOS	datum spr.
303	ne	PR-05124	15.5.2006

vrsta rabe	katastrski razred	boniteta zemljišča	površina
POT		0	12221 m2

lastnik	delež
JAVNO DOBRO, TRŽIČ	1/1
upravljavec	
OBČINA TRŽIČ, TRŽIČ, TRG SVOBODE 18, 4290 Tržič	
DIREKCIJA RS ZA CESTE, LJUBLJANA, TRŽAŠKA CESTA 19, 1000 Ljubljana;	

register nepremičnin

namenska raba	delež (%)
stavbna zemljišča - zemljišče za gradnjo stavb	10
površine podeželskega naselja - zemljišče za gradnjo stavb	25
najboljša kmetijska zemljišča	60
gozdna zemljišča	5
dejanska raba	delež (%)
kmetijsko zemljišče	21
pozidano zemljišče	79
vplivno območje	
v bližini ni primarnih objektov gosp. javne inf.(ceste, železnice, daljnovodi)	
način spravila lesa	razdalja [m]
s traktorjem	350
nepremičnina	vrednost (EUR)



parcela	kat. občina	parc.delov	površina
376/4	2150-ZVIRČE	1	1292 m2
št. ZKV	urejena parcela	IDPOS	datum spr.
303	ne	6054-0	15.2.2011

vrsta rabe	katastrski razred	boniteta zemljišča	površina
POT		0	1292 m2

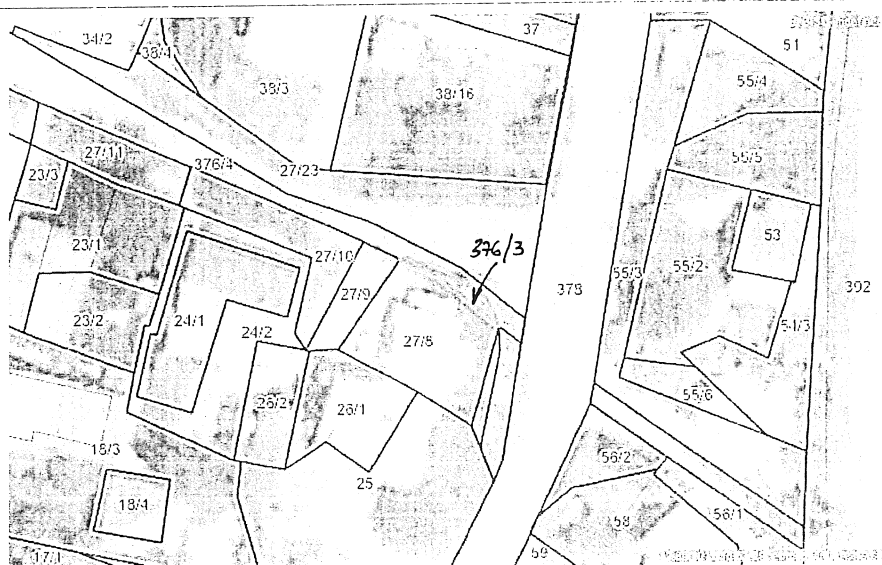
lastnik	delež
JAVNO DOBRO, TRŽIČ	1/1
upravljavec	
OBČINA TRŽIČ, TRŽIČ, TRG SVOBODE 18, 4290 Tržič	

register nepremičnin

namenska raba	delež (%)
ni podatka	
dejanska raba	delež (%)
pozidano zemljišče	100
vplivno območje	
v bližini ni primarnih objektov gosp. javne inf.(ceste, železnice, daljnovodi)	
način spravila lesa	razdalja [m]
ni podatka	
nepremičnina	vrednost (EUR)
parcela	11.628,00

OPOZORILO: Podatki so informativni (vir: Geodetska uprava RS, avgust 2012).

Podatki o parcelah ne izražajo stanja na današnji dan (glej vir) in se lahko razlikujejo od uradnih evidenc vodenih v Zemljiški knjigi.



parcела	kat. občina	parc.delov	površina
376/3	2150-ZVIRČE	1	13 m2
št. ZKV	urejena parcela	IDPOS	datum spr.
303	da	6054-0	15.2.2011

vrsta rabe	katastrski razred	boniteta zemljišča	površina
POT		0	13 m2

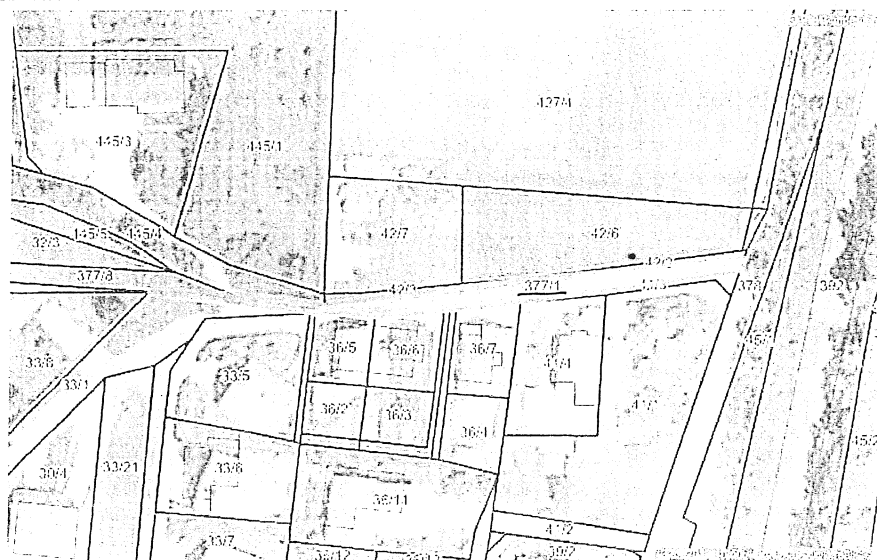
lastnik	delež
JAVNO DOBRO, TRŽIČ	1/1
upravljavec	
OBČINA TRŽIČ, TRŽIČ, TRG SVOBODE 18, 4290 Tržič	

register nepremičnin

namenska raba	delež (%)
ni podatka	
dejanska raba	delež (%)
pozidano zemljišče	100
vplivno območje	
v bližini ni primarnih objektov gosp. javne inf.(ceste, železnice, daljnovodi)	
način spravila lesa	razdalja [m]
ni podatka	
nepremičnina	vrednost (EUR)
parcela	117,00

OPOZORILO: Podatki so informativni (vir: Geodetska uprava RS, avgust 2012).

Podatki o parcelah ne izražajo stanja na današnji dan (glej vir) in se lahko razlikujejo od uradnih evidenc vodenih v Zemljiški knjigi.



parcela	kat. občina	parc.delov	površina
377/1	2150-ZVIRČE	1	435 m2
št. ZKV	urejena parcela	IDPOS	datum spr.
303	ne	PR-05124	15.5.2006

vrsta rabe	katastrski razred	boniteta zemljišča	površina
POT		0	435 m2

lastnik	delež
JAVNO DOBRO, TRŽIČ	1/1
upravljavec	
OBČINA TRŽIČ, TRŽIČ, TRG SVOBODE 18, 4290 Tržič	

register nepremičnin

namenska raba	delež (%)
stavbna zemljišča - zemljišče za gradnjo stavb	100
dejanska raba	delež (%)
pozidano zemljišče	100
vplivno območje	
bližina ceste 1. ali 2. reda do 50m	
način spravila lesa	razdalja [m]
ni podatka	
nepremičnina	vrednost (EUR)
parcela	46.197,00

OPOZORILO: Podatki so informativni (vir: Geodetska uprava RS, avgust 2012).

Podatki o parcelah ne izražajo stanja na današnji dan (glej vir) in se lahko razlikujejo od uradnih evidenc vodenih v Zemljiški knjigi.