

Štev.: 478-0015/2019


Datum: 1.3.2020

status dokumenta:
PREDLOG

Zadeva: **NAZIV DOKUMENTA: NAČRT RAVNANJA S STVARNIM PREMOŽENJEM OBČINE GROSUPLJE ZA LETI 2020 IN 2021**


- 1. Predlog besedila sklepov občinskega sveta:**
Načrt ravnanja s stvarnim premoženjem Občine Grosuplje za leti 2020 in 2021 se sprejme.
- 2. Predlagatelj:**
Dr. Peter Verlič, župan Občine Grosuplje
- 3. Osebe, odgovorne za strokovno pripravo in usklajenost gradiva:**
Aleksander Skubic, univ.dipl.pravnik, vodja Urada za splošne zadeve
- 4. Izjava, da je gradivo obravnaval pristojni odbor oz. komisija občinskega sveta:**
Gradivo bo obravnaval Odbor za prostor, komunalno infrastrukturo in ekologijo.
- 5. Predlog morebitnega skrajšanja poslovnih rokov za obravnavo: /**
- 6. Ocena finančnih posledic sklepov:**
Sredstva (prihodki in odhodki) so predvidena z vsakokratno veljavnim proračunom Občine Grosuplje.
- 7. Kratak povzetek gradiva:**
Vsebina tega sklepa je predlog za sprejetje Sklepa o sprejemu Načrta ravnanja s stvarnim premoženjem Občine Grosuplje za leti 2020 in 2021. Načrt obsega:
 - Načrt pridobivanja nepremičnega premoženja
 - Načrt razpolaganja z zemljišči
 - Načrt razpolaganja z deli stavb
 - Načrt razpolaganja z zemljišči s stavbo
 - Načrt podelitve stavbne pravice

dr. Peter VERLIČ
ŽUPAN



Priloga:

- predlog Načrta ravnanja s stvarnim premoženjem Občine Grosuplje za leti 2020 in 2021 z obrazložitvijo



Slovenska mreža
starosti prijaznih
mest in občin





Občinska uprava

+386 (1) 7888 750
info@grosuplje.si
www.grosuplje.si

PREDLOG

**NAČRT RAVNANJA
S STVARNIM PREMOŽENJEM
OBČINE GROSUPLJE
za leti 2020 in 2021**

OBČINA GROSUPLJE
župan

dr. Peter Verlič

Številka: 478-0015/2019
Datum: 1.3.2020

NAČRT PRIDOBIVANJA NEPREMIČNEGA PREMOŽENJA za leti 2020 in 2021						
Bodoči lastnik in upravljavalec: Občina Grosuplje						
zap. št.	šifra k.o.	ime k.o.	parc. št.	vrsta nepremičnine	površina	sredstva
1	1780	Blečji vrh	651	mešana raba	1982	4.558 €
2	1780	Blečji vrh	1024	kmetijsko zemljišče	6510 (del)	12.374 €
3	1780	Blečji vrh	1025	kmetijsko zemljišče	1122 (del)	2.133 €
4	1780	Blečji vrh	1256	kmetijsko zemljišče	2023 (del)	3.465 €
5	1780	Blečji vrh	1210/5	kmetijsko zemljišče	332	210 €
6	1780	Blečji vrh	1239/2 (del)	stavnno zemljišče	75	115 €
7	1780	Blečji vrh	1303/2	kmetijsko zemljišče	141	89 €
8	1780	Blečji vrh	1305/2	kmetijsko zemljišče	122	77 €
9	1780	Blečji vrh	394/2	kmetijsko – pot	94	940 €
10	1780	Blečji vrh	395/2	kmetijsko – pot	229	2.290 €
11	1780	Blečji vrh	642/7	stavnno, kmetijsko	655	811 €
12	2642	Grosuplje	806	kmetijsko zemljišče	19 (del)	38 €
13	2642	Grosuplje	807	kmetijsko zemljišče	58 (del)	117 €
14	2642	Grosuplje	1002/3	kmetijsko zemljišče	8	5 €
15	2642	Grosuplje	1004/5	stavnno zemljišče	5 (del)	30 €
16	2642	Grosuplje	1004/9	kmetijsko, stavnno	61 (del)	504 €
17	2642	Grosuplje	101/8	kmetijsko – cesta	8	64 €
18	2642	Grosuplje	124/4	kmetijsko – cesta	31	248 €
19	2642	Grosuplje	1277/5	Kmetijsko-cesta	6	90 €
20	2642	Grosuplje	1325/4	kmetijsko zemljišče	50	63 €
21	2642	Grosuplje	1325/6	kmetijsko zemljišče	108	137 €
22	2642	Grosuplje	1326/5	kmetijsko zemljišče	256	216 €
23	2642	Grosuplje	1326/7	kmetijsko zemljišče	195	247 €
24	2642	Grosuplje	1334/4	gozdno zemljišče	137	137 €
25	2642	Grosuplje	1390/21	gozdno zemljišče	9	9 €
26	2642	Grosuplje	1390/22	gozdno zemljišče	206	196 €
27	2642	Grosuplje	1390/23	gozdno – cesta	393	5.895 €
28	2642	Grosuplje	1390/24	gozdno zemljišče	355	337 €
29	2642	Grosuplje	1390/25	gozdno zemljišče	383	364 €
30	2642	Grosuplje	1391/23	gozdno zemljišče	30	29 €
31	2642	Grosuplje	1391/26	gozdno zemljišče	268	134 €
32	2642	Grosuplje	1391/27	gozdno zemljišče	245	233 €
33	2642	Grosuplje	1391/28	gozdno zemljišče	158	150 €
34	2642	Grosuplje	1391/29	gozdno zemljišče	559	531 €
35	2642	Grosuplje	1395/10	kmetijsko zemljišče	179	302 €
36	2642	Grosuplje	1397/21	kmetijsko zemljišče	205	260 €
37	2642	Grosuplje	1654/3	pot do kmetijskih zemljišč	1337	847 €
38	2642	Grosuplje	422/3	kmetijsko zemljišče	37 (del)	222 €
39	2642	Grosuplje	94/9	stavnno zemljišče	200	2.670 €
40	2642	Grosuplje	1326/3	kmetijsko zemljišče	53	45 €
41	1783	Grosuplje-naselje	45	stavnno zemljišče	43	574 €
42	1783	Grosuplje-naselje	515	povezovalna cesta Brinje	13	9 €
43	1783	Grosuplje-naselje	518	gozdno	11322	7.027 €
44	1783	Grosuplje-naselje	1230	stavnno – njiva 3.r.	1438	3.037 €
45	1783	Grosuplje-naselje	2140	kmetijsko, del pozidano	19	181 €
46	1783	Grosuplje-naselje	2141	pozidano zemljišče	16	214 €
47	1783	Grosuplje-naselje	2181	stavnno	150	2.002 €
48	1783	Grosuplje-naselje	2187	Industrijska cesta	1	13 €
49	1783	Grosuplje-naselje	2196	površine železnic	265	2.635 €
50	1783	Grosuplje-naselje	1078/39	gozd	1252	354 €
51	1783	Grosuplje-naselje	1103/3	zelene površine	154	3.080 €

52	1783	Grosuplje-naselje	1223/5	pozidano zemljišče	11	147 €
53	1783	Grosuplje-naselje	1226/4	stavbno – njiva 3.r.	1924	3.694 €
54	1783	Grosuplje-naselje	1227/7	stavbno – njiva 3.r.	1277	2.452 €
55	1783	Grosuplje-naselje	1231/2	stavbno – njiva 3.r.	629	1.208 €
56	1783	Grosuplje-naselje	1246/1	stavbno	7	38 €
57	1783	Grosuplje-naselje	1248/11	stavbno – zelena pov.	601 (del 400)	24.000 €
58	1783	Grosuplje-naselje	1248/5	stavbno	73	170 €
59	1783	Grosuplje-naselje	1248/7	stavbno	848	1.970 €
60	1783	Grosuplje-naselje	1248/8	stavbno	23	53 €
61	1783	Grosuplje-naselje	1250/1	Industrijska cesta	765	3.051 €
62	1783	Grosuplje-naselje	1250/1 (del)	stavbno	700	3.085 €
63	1783	Grosuplje-naselje	1250/12	Industrijska cesta	32	427 €
64	1783	Grosuplje-naselje	1250/13	Industrijska cesta	7	93 €
65	1783	Grosuplje-naselje	1250/4	Industrijska cesta	43	574 €
66	1783	Grosuplje-naselje	1250/4 (del)	stavbno	24	320 €
67	1783	Grosuplje-naselje	1251/15	Industrijska cesta	6	80 €
68	1783	Grosuplje-naselje	1254/43	stavbno	17	37 €
69	1783	Grosuplje-naselje	1255/27	Industrijska cesta	1	13 €
70	1783	Grosuplje-naselje	1255/50 (del)	stavbno	232	3.097 €
71	1783	Grosuplje-naselje	1255/51	stavbno	817	10.907 €
72	1783	Grosuplje-naselje	1311/1	stavbno zemljišče	333 (del)	46.668 €
73	1783	Grosuplje-naselje	1318/3	stavbno zemljišče	127 (del)	235 €
74	1783	Grosuplje-naselje	1323/4	stavbno	1067	14.244 €
75	1783	Grosuplje-naselje	1329/19 (del)	stavbno	40	534 €
76	1783	Grosuplje-naselje	1381-81	poslovni prostor	51,4	60.273 €
77	1783	Grosuplje-naselje	1421/1 (del)	stavbno	203	2.701 €
78	1783	Grosuplje-naselje	157/6	zemljišče ob vodotoku	655	415 €
79	1783	Grosuplje-naselje	1593/3	stavbno – travnik 1.r.	613 (del 8)	480 €
80	1783	Grosuplje-naselje	1593/4	stavbno – travnik 1.r.	508 (del 10)	900 €
81	1783	Grosuplje-naselje	1595/1	stavbno zemljišče	874 (del)	9.177 €
82	1783	Grosuplje-naselje	1611/3	cesta v krožišče	277	3.698 €
83	1783	Grosuplje-naselje	1673/6	travnik	294	3.000 €
84	1783	Grosuplje-naselje	1673/7	travnik	195	2.603 €
85	1783	Grosuplje-naselje	1687/1	stavbno – parkirišče	1380 (del)	1.000 €
86	1783	Grosuplje-naselje	1744/3	stavbno – dvorišče	13	1.170 €
87	1783	Grosuplje-naselje	1751/12	funkcionalno zemljišče	181	2.416 €
88	1783	Grosuplje-naselje	1758/3	stavbno	100	566 €
89	1783	Grosuplje-naselje	1965/3	travnik	507	4.108 €
90	1783	Grosuplje-naselje	2000/4 (del)	stavbno	3612	6.935 €
91	1783	Grosuplje-naselje	2002/4 (del)	stavbno	29	387 €
92	1783	Grosuplje-naselje	2002/5	Industrijska cesta	4	53 €
93	1783	Grosuplje-naselje	2038 (del)	stavbno	1504	2.888 €
94	1783	Grosuplje-naselje	2039 (del)	stavbno	3525	7.106 €
95	1783	Grosuplje-naselje	2040 (del)	stavbno	4233	8.533 €
96	1783	Grosuplje-naselje	2083/2 (del)	kmetijsko	118	116 €
97	1783	Grosuplje-naselje	2085 (del)	stavbno	331	4.620 €
98	1783	Grosuplje-naselje	2086/2	stavbno	110	7.700 €
99	1783	Grosuplje-naselje	2089 (del)	kmetijsko	1829	5.487 €
100	1783	Grosuplje-naselje	2090 (del)	kmetijsko	505	7.575 €
101	1783	Grosuplje-naselje	2091/1 (del)	kmetijsko	48884	6.300 €
102	1783	Grosuplje-naselje	2091/21 (del)	kmetijsko	11051	8.955 €
103	1783	Grosuplje-naselje	2091/23 (del)	kmetijsko	4567	2.625 €
104	1783	Grosuplje-naselje	2091/9 (del)	kmetijsko	2873	3.795 €
105	1783	Grosuplje-naselje	2092/1	stavbno	135	4.050 €
106	1783	Grosuplje-naselje	2093/1	stavbno	278	8.340 €

107	1783	Grosuplje-naselje	2094/1	stavbno	1613	29.101 €
108	1783	Grosuplje-naselje	2115/30 (del)	cesta	28	374 €
109	1783	Grosuplje-naselje	2140 (del)	stavbno	177	1.683 €
110	1783	Grosuplje-naselje	2144/1 (del)	stavbno	7	93 €
111	1783	Grosuplje-naselje	2158 (del)	stavbno	955	12.749 €
112	1783	Grosuplje-naselje	2158/1	stavbno zemljišče	994	13.270 €
113	1783	Grosuplje-naselje	2159/1	stavbno	5233	237.180 €
114	1783	Grosuplje-naselje	2159/1 (del)	stavbno	440	15.007 €
115	1783	Grosuplje-naselje	2159/10	stavbno zemljišče	346	4.619 €
116	1783	Grosuplje-naselje	2159/13	stavbno zemljišče	207	2.763 €
117	1783	Grosuplje-naselje	2159/14	stavbno zemljišče	265	6.907 €
118	1783	Grosuplje-naselje	2159/2 (del)	stavbno	313	4.179 €
119	1783	Grosuplje-naselje	2173 (del)	stavbno	2	268 €
120	1783	Grosuplje-naselje	2178 (del)	stavbno	39	521 €
121	1783	Grosuplje-naselje	2179 (del)	stavbno	41	547 €
122	1783	Grosuplje-naselje	2180 (del)	stavbno	32	427 €
123	1783	Grosuplje-naselje	2182/3	Industrijska cesta	3	40 €
124	1783	Grosuplje-naselje	2182/3 (del)	stavbno	3	40 €
125	1783	Grosuplje-naselje	2182/4 (del)	stavbno	82	1.095 €
126	1783	Grosuplje-naselje	2182/6	stavbno	98	1.308 €
127	1783	Grosuplje-naselje	2183/1 (del)	stavbno	30	400 €
128	1783	Grosuplje-naselje	2183/2	stavbno	15	200 €
129	1783	Grosuplje-naselje	2184 (del)	stavbno	109	1.455 €
130	1783	Grosuplje-naselje	2185 (del)	stavbno	352	4.699 €
131	1783	Grosuplje-naselje	2186 (del)	stavbno	347	4.632 €
132	1783	Grosuplje-naselje	220/2	stavbno	92	9.200 €
133	1783	Grosuplje-naselje	220/3	stavbno	15	1.500 €
134	1783	Grosuplje-naselje	220/4	stavbno	51	681 €
135	1783	Grosuplje-naselje	2212/1	pot	270	1.350 €
136	1783	Grosuplje-naselje	2212/4	pot	128	137 €
137	1783	Grosuplje-naselje	2212/8	cesta	148	740 €
138	1783	Grosuplje-naselje	2227/8	stavbno	15	200 €
139	1783	Grosuplje-naselje	2227/9	stavbno	2	27 €
140	1783	Grosuplje-naselje	252/2	gozd	451	1.353 €
141	1783	Grosuplje-naselje	252/3	gozd	595	1.785 €
142	1783	Grosuplje-naselje	275/4	zelenica	394	1.970 €
143	1783	Grosuplje-naselje	402/6	pozidano zemljišče	25	334 €
144	1783	Grosuplje-naselje	413 (del)	pot	42	561 €
145	1783	Grosuplje-naselje	49/4	pot	62	2.480 €
146	1783	Grosuplje-naselje	513 (del)	gozdno zemljišče	20	15 €
147	1783	Grosuplje-naselje	519 (del)	gozdno	54	48 €
148	1783	Grosuplje-naselje	519 (del)	gozdno	54	48 €
149	1783	Grosuplje-naselje	520 (del)	gozdno	176	102 €
150	1783	Grosuplje-naselje	521 (del)	gozdno	23	23 €
151	1783	Grosuplje-naselje	522/5 (del)	gozdno	938	2.318 €
152	1783	Grosuplje-naselje	542/4	stavbno	155	2.069 €
153	1783	Grosuplje-naselje	542/5	stavbno	63	841 €
154	1783	Grosuplje-naselje	542/7	stavbno	62	828 €
155	1783	Grosuplje-naselje	633/15	zelenica	939	0 €
156	1783	Grosuplje-naselje	849/5	stavb.zemlj. - igrišče	8562	114.303 €
157	1783	Grosuplje-naselje	849/6	stavb.zemlj. - igrišče	2222	58.603 €
158	1783	Grosuplje-naselje	876/2	stavbno – travnik 2.r.	561 (del 1)	90 €
159	1783	Grosuplje-naselje	894/1	stavbno – dvorišče	934 (del 13)	1.170 €
160	1783	Grosuplje-naselje	897/1	stavbno	360 (del 12)	1.080 €
161	1783	Grosuplje-naselje	897/2	stavbno	443 (del 23)	2.070 €

162	1783	Grosuplje-naselje	898/2	stavbno	177 (del 22)	1.980 €
163	1783	Grosuplje-naselje	898/3	stavbno	286 (del 2)	180 €
164	1783	Grosuplje-naselje	900/1	stavbno	579 (del 53)	4.770 €
165	1783	Grosuplje-naselje	900/4	stavbno	359 (del 33)	4.770 €
166	1783	Grosuplje-naselje	911/1	stavbno – dvorišče	1003 (del 15)	1.350 €
167	1783	Grosuplje-naselje	916/5	stavbno zemljišče	12	1.080 €
168	1783	Grosuplje-naselje	916/6	stavbno zemljišče	10	900 €
169	1783	Grosuplje-naselje	921/1	stavbno – dvorišče	348 (del 21)	1.890 €
170	1783	Grosuplje-naselje	921/2	stavbno – dvorišče	61 (del 11)	990 €
171	1783	Grosuplje-naselje	922/1	stavbno – travnik 3.r.	605(del 2)	180 €
172	1783	Grosuplje-naselje	924/1 (del)	stavbno – zelenica	1583 (del 90)	4.605 €
173	1783	Grosuplje-naselje	924/2	stavbno – zelenica	39 (del 2)	180 €
174	1793	Ilova gora	137/2 (del)	kmetijsko	80	34 €
175	1793	Ilova gora	137/3 (del)	kmetijsko	50	21 €
176	1793	Ilova gora	138 (del)	kmetijsko	1080	1.825 €
177	1793	Ilova Gora	816/2	kmetijsko, stavbno	57	45 €
178	1793	Ilova Gora	821/2	kmetijsko zemljišče	106	134 €
179	1793	Ilova Gora	833/2	kmetijsko zemljišče	31	47 €
180	1793	Ilova Gora	837/2	kmetijsko zemljišče	24	26 €
181	1793	Ilova Gora	839/3	kmetijsko zemljišče	184	233 €
182	1792	Luče	14/2	stavbno travnik 5r	6	240 €
183	1792	Luče	12/6	stavbno-travnik 7r	169	6.760 €
184	1792	Luče	13/7	stavbno in kmetijsko	450	4.800 €
185	1792	Luče	12/9	stavbno-travnik 7r	83	3.320 €
186	1792	Luče	515/57	stavbno – pot	268	10.720 €
187	1792	Luče	515/63	stavbno – travnik 8.r.	1189 (del 100)	4.000 €
188	1792	Luče	516/13	stavbno-pot	90	3.600 €
189	1792	Luče	516/15	stavbno-pot	195	7.800 €
190	1792	Luče	516/17	stavbno-pot	236	9.440 €
191	1792	Luče	516/19	stavbno-pot	89	3.560 €
192	1792	Luče	516/34	kmetijsko-gozd3r	11	77 €
193	1792	Luče	516/35	kmetijsko-gozd3r	6	66 €
194	1792	Luče	95/2	stavbno-sadovnjak 3r	118	4.720 €
195	1792	Luče	96/9	stavbno-travnik 7r	10	400 €
196	1792	Luče	97/8	stavbno-travnik 7r	156	6.240 €
197	1787	Mali vrh	630	kmetijsko	9488 (del 13)	195 €
198	1787	Mali vrh	632	kmetijsko	1669 (del 95)	1.425 €
199	1787	Mali vrh	115/4 (del)	stavbno, cesta	28	252 €
200	1787	Mali vrh	116/1 (del)	stavbno, cesta	120	1.080 €
201	1787	Mali vrh	117/1	cesta	460	291 €
202	1787	Mali vrh	1194/13	dvorišče - kmetijsko	240 (del 2)	30 €
203	1787	Mali vrh	138/2	kmetijsko	73 (del 2)	30 €
204	1787	Mali vrh	139/2 (del)	pozidano zemljišče	4	36 €
205	1787	Mali vrh	140/1 (del)	pozidano zemljišče	12	108 €
206	1787	Mali vrh	145/1	kmetijsko	1607 (del 22)	59 €
207	1787	Mali vrh	145/2	stavbno – cesta	475 (del 170)	611 €
208	1787	Mali vrh	150/2	kmetijsko – travnik 6.r.	715 (del 108)	1.620 €
209	1787	Mali vrh	150/3	kmetijsko– cesta	438 (del 112)	748 €
210	1787	Mali vrh	150/4	stavbno	1658 (del 76)	273 €
211	1787	Mali vrh	165/5	predviden OPPN	957 (del 12)	180 €
212	1787	Mali vrh	205/14	stan.st. in dvorišče	339 (del 13)	1.040 €
213	1787	Mali vrh	205/16	stan.st. in dvorišče	257(del 17)	1.360 €
214	1787	Mali vrh	205/20	stavbno	1541 (del 12)	135 €
215	1787	Mali vrh	266/2 (del)	pozidano zemljišče	370	3.486 €
216	1787	Mali vrh	266/7 (del)	pozidano zemljišče	543	42.492 €

217	1787	Mali vrh	287 (del)	pozidano zemljišče	1278	11.740 €
218	1787	Mali vrh	288/20 (del)	pozidano zemljišče	1	20 €
219	1787	Mali vrh	288/21 (del)	pozidano zemljišče	1	9 €
220	1787	Mali vrh	291/5 (del)	pozidano zemljišče	1	9 €
221	1787	Mali vrh	520 (del)	cesta	200	253 €
222	1787	Mali vrh	559/10 (del)	stavbno	7	50 €
223	1787	Mali vrh	559/11	stavbno zemljišče	4	280 €
224	1787	Mali vrh	559/112 (del)	stavbno	152	1.368 €
225	1787	Mali vrh	559/115	kmetijsko	277 (del 2)	30 €
226	1787	Mali vrh	559/14 (del)	zemljišče	31	681 €
227	1787	Mali vrh	559/143	stavbno zemljišče	4	280 €
228	1787	Mali vrh	559/17 (del)	pločnik	1473	19 €
229	1787	Mali vrh	559/19 (del)	zemljišče	2	47 €
230	1787	Mali vrh	559/2 (del)	kmetijsko	9	6 €
231	1787	Mali vrh	559/205	stavbno zemljišče	123	8.610 €
232	1787	Mali vrh	559/206 (del)	stavbno	194	1.746 €
233	1787	Mali vrh	559/207 (del)	stavbno	31	591 €
234	1787	Mali vrh	559/214 (del)	pločnik	3294	61 €
235	1787	Mali vrh	559/215 (del)	pločnik	927	38 €
236	1787	Mali vrh	559/217 (del)	zemljišče	170,60	72 €
237	1787	Mali vrh	559/307	stavbno zemljišče	45	3.150 €
238	1787	Mali vrh	559/36	travnik 6r -stavno	390 (del 25)	225 €
239	1787	Mali vrh	559/37	kmetijsko	307 (del 43)	645 €
240	1787	Mali vrh	559/4	stavbno zemljišče	92	6.440 €
241	1787	Mali vrh	559/49	stavbno	904 (del 46)	3.680 €
242	1787	Mali vrh	559/50	stavbno	430 (del 15)	1.200 €
243	1787	Mali vrh	559/59	stavbno zemljišče	372	26.040 €
244	1787	Mali vrh	559/65	pločnik, varovalni pas	295	170 €
245	1787	Mali vrh	559/75	kmetijsko zemljišče	25	375 €
246	1787	Mali vrh	559/81	zemljišče	145,00	3.251 €
247	1787	Mali vrh	559/92 (del)	stavbno	43	861 €
248	1787	Mali vrh	559/93 (del)	stavbno	8	72 €
249	1787	Mali vrh	559/98 (del)	stavbno	188	3.127 €
250	1787	Mali vrh	561/369 (del)	kmetijsko zemljišče	383	162 €
251	1787	Mali vrh	563 (del)	zemljišče	51,80	700 €
252	1787	Mali vrh	564 (del)	kmetijsko, stavbno	66,60	54 €
253	1787	Mali vrh	571/13	kmetijsko zemljišče	14	210 €
254	1787	Mali vrh	571/14	kmetijsko zemljišče	21	315 €
255	1787	Mali vrh	571/72 (del)	stavbno	32	288 €
256	1787	Mali vrh	571/78 (del)	stavbno	33	297 €
257	1787	Mali vrh	573/5	kmetijsko zemljišče	140	2.100 €
258	1787	Mali vrh	580/1	kmetijsko zemljišče	79	1.185 €
259	1787	Mali vrh	581/7	kmetijsko zemljišče	343	5.145 €
260	1787	Mali vrh	581/8 (del)	kmetijsko	72	305 €
261	1787	Mali vrh	581/9	kmetijsko-travnik 7r	48 (del 10)	150 €
262	1787	Mali vrh	582/10 (del)	stavbno	4	47 €
263	1787	Mali vrh	582/11	stavbno	16	144 €
264	1787	Mali vrh	612/3	stavbno	16	272 €
265	1787	Mali vrh	632 (del)	kmetijsko zemljišče	520	2.028 €
266	1787	Mali vrh	635/1 (del)	kmetijsko zemljišče	300	380 €
267	1787	Mali vrh	756/2	Kmetijsko	147	1.617 €
268	1787	Mali vrh	768/2	kmetijsko zemljišče	27	46 €
269	1787	Mali vrh	768/3	kmetijsko zemljišče	83	140 €
270	1787	Mali vrh	777 (del)	cesta	30	54 €
271	1787	Mali vrh	787/4	cesta	51	86 €

272	1781	Polica	1490	kmetijsko zemljišče	1967	2.266 €
273	1781	Polica	1491	gozdno, kmetijsko	3378	2.594 €
274	1781	Polica	1494	kmetijsko zemljišče	1090	837 €
275	1781	Polica	1495	gozdno, kmetijsko	2305	1.792 €
276	1781	Polica	1462/19	cesta	3	10 €
277	1781	Polica	1496/1	gozdno, kmetijsko	5076	2.396 €
278	1781	Polica	219/3	kmetijsko – travnik 5.r.	118	549 €
279	1781	Polica	456/2	kmetijsko - njiva 5r	320	2.560 €
280	1781	Polica	56/1 (del)	kmetijsko	240	252 €
281	1781	Polica	56/3 (del)	kmetijsko	160	170 €
282	1781	Polica	59/1 (del)	gozdno	275	145 €
283	1781	Polica	713/4	stavnbo zemljišče	222	4.440 €
284	1781	Polica	732/2	pozidano zemljišče	66	38 €
285	1781	Polica	733/4	stavnbo zemljišče	144	2.880 €
286	1781	Polica	859/4	stavnbo	70	420 €
287	1781	Polica	861/1	cesta	1257 (del)	3.905 €
288	1781	Polica	861/4	stavnbo	128	768 €
289	1781	Polica	862/2	stavnbo	59	354 €
290	1781	Polica	866/4	stavnbo	132	84 €
291	1789	Ponova vas	404	stavnbo	3158 (del 279)	19.530 €
292	1789	Ponova vas	414	stavnbo	629 (del 23)	1.610 €
293	1789	Ponova vas	441	kmetijsko	385 (del 177)	4.851 €
294	1789	Ponova vas	443	kmetijsko	895 (del 24)	264 €
295	1789	Ponova vas	1140	kmetijsko – njiva 5.r.	5646 (del 83)	913 €
296	1789	Ponova vas	1276	kmetijsko	1622 (del 23)	253 €
297	1789	Ponova vas	1317	kmetijsko – njiva 3.r.	3132 (del 135)	1.485 €
298	1789	Ponova vas	1330	kmetijsko	2836 (del 13)	143 €
299	1789	Ponova vas	1133/20	kmetijsko – njiva 6.r.	628 (del 4)	66 €
300	1789	Ponova vas	1161/2	kmetijsko – travnik 4.r.	150	1.001 €
301	1789	Ponova vas	1176/6	stavnbo – njiva 5.r.	3	490 €
302	1789	Ponova vas	1192/22	kmetijsko – travnik 6.r.	16	10 €
303	1789	Ponova vas	1195/12	kmetijsko – njiva 5.r.	35	59 €
304	1789	Ponova vas	1195/7	kmetijsko, pozidano	469	270 €
305	1789	Ponova vas	1198/2	kmetijsko – njiva 5.r.	26	44 €
306	1789	Ponova vas	1277/2	kmetijsko	99 (del 30)	330 €
307	1789	Ponova vas	1278/2	kmetijsko – njiva 3.r.	7	77 €
308	1789	Ponova vas	1278/3	kmetijsko	22 (del 3)	33 €
309	1789	Ponova vas	129/2	stavnbo	773 (del 1)	70 €
310	1789	Ponova vas	1302/2	kmetijsko – travnik 3.r.	181	3.223 €
311	1789	Ponova vas	1305/2	kmetijsko – njiva 3.r.	18	825 €
312	1789	Ponova vas	1306/2	kmetijsko – njiva 3.r.	3	275 €
313	1789	Ponova vas	131/2	stavnbo	701 (del 37)	2.590 €
314	1789	Ponova vas	133/1	kmetijsko	721 (del 17)	1.190 €
315	1789	Ponova vas	133/2	stavnbo	302 (del 19)	1.330 €
316	1789	Ponova vas	133/3	stavnbo	1008 (del 42)	2.940 €
317	1789	Ponova vas	1332/2	stavnbo	494 (del 10)	700 €
318	1789	Ponova vas	1332/3	stavnbo	275 (del 4)	280 €
319	1789	Ponova vas	1333/4	stavnbo	243 (del 3)	280 €
320	1789	Ponova vas	1334/2	stavnbo	800 (del 2)	140 €
321	1789	Ponova vas	1336/2	stavnbo	541 (del 28)	1.960 €
322	1789	Ponova vas	1339/5	stavnbo	474 (del 3)	210 €
323	1789	Ponova vas	1349 (del)	stavnbo	25	56 €
324	1789	Ponova vas	1349/3	cesta	26	156 €
325	1789	Ponova vas	135/3	kmetijsko	707 (del 1)	11 €
326	1789	Ponova vas	135/5	kmetijsko	1078 (del 10)	17 €

327	1789	Ponova vas	136/4	kmetijsko – cesta	167	1.837 €
328	1789	Ponova vas	141/11	kmetijsko – cesta	19	209 €
329	1789	Ponova vas	141/12	kmetijsko – cesta	58	638 €
330	1789	Ponova vas	141/15	kmetijsko – cesta	150	1.650 €
331	1789	Ponova vas	141/5	kmetijsko – cesta	143	1.573 €
332	1789	Ponova vas	141/8	kmetijsko – cesta	226	2.486 €
333	1789	Ponova vas	143/5	kmetijsko zemljišče	20	230 €
334	1789	Ponova vas	143/6	stavnno, kmetijsko	299	6.205 €
335	1789	Ponova vas	143/7	stavnno, kmetijsko	79	2.639 €
336	1789	Ponova vas	144/10	kmetijsko – cesta	24	264 €
337	1789	Ponova vas	144/11	kmetijsko – travnik 5.r.	352	3.872 €
338	1789	Ponova vas	144/13	kmetijsko – travnik 5.r.	161	1.771 €
339	1789	Ponova vas	144/9	kmetijsko – cesta	20	220 €
340	1789	Ponova vas	2191/10	stavnno	575 (del 52)	3.640 €
341	1789	Ponova vas	2191/2	stavnno	200 (del 27)	1.890 €
342	1789	Ponova vas	2198/23	stavnno – travnik 6.r.	8	3 €
343	1789	Ponova vas	291/7	kmetijsko zemljišče	63	80 €
344	1789	Ponova vas	291/8	kmetijsko – pot	322	966 €
345	1789	Ponova vas	293/2	kmetijsko zemljišče	12	15 €
346	1789	Ponova vas	302/11	kmetijsko zemljišče	22	9 €
347	1789	Ponova vas	302/14	kmetijsko, stavnno	14	11 €
348	1789	Ponova vas	302/7	kmetijsko zemljišče	50	21 €
349	1789	Ponova vas	302/8	kmetijsko zemljišče	22	9 €
350	1789	Ponova vas	368/4	cesta	49	294 €
351	1789	Ponova vas	368/5	cesta	2	12 €
352	1789	Ponova vas	375/6	kmetijsko – cesta	63	693 €
353	1789	Ponova vas	375/8	kmetijsko – cesta	12	132 €
354	1789	Ponova vas	401/3 (del)	kmetijsko	36	76 €
355	1789	Ponova vas	401/4	kmetijsko	57	120 €
356	1789	Ponova vas	403/2	stavnno	721 (del 14)	980 €
357	1789	Ponova vas	403/3	kmetijsko	3388 (del 27)	297 €
358	1789	Ponova vas	403/4	kmetijsko	51	561 €
359	1789	Ponova vas	405/12	stavnno – dvorišče	5	350 €
360	1789	Ponova vas	405/13	Stavnno – dvorišče	11	770 €
361	1789	Ponova vas	405/2	Stavnno – eks. sad. 3r	44	3.080 €
362	1789	Ponova vas	405/5	stavnno	101 (del 29)	2.030 €
363	1789	Ponova vas	407/2	stavnno	45 (del 34)	2.590 €
364	1789	Ponova vas	421/3	stavnno	389 (del 42)	2.940 €
365	1789	Ponova vas	421/5	stavnno	821 (del 25)	1.750 €
366	1789	Ponova vas	423/1	stavnno	6	420 €
367	1789	Ponova vas	423/2	stavnno	13	910 €
368	1789	Ponova vas	423/3	stavnno	153 (del 140)	9.800 €
369	1789	Ponova vas	423/4	stavnno	51 (del 49)	3.430 €
370	1789	Ponova vas	423/5	stavnno	78 (del 70)	4.900 €
371	1789	Ponova vas	423/6	stavnno	35 (del 32)	352 €
372	1789	Ponova vas	423/8	stavnno	265 (del 26)	1.820 €
373	1789	Ponova vas	435/1	stavnno	1622 (del 149)	10.430 €
374	1789	Ponova vas	442 (del)	kmetijsko	215	477 €
375	1789	Ponova vas	495/2	stavnno	10978 (del 26)	1.820 €
376	1789	Ponova vas	497/1	stavnno	72 (del 2)	140 €
377	1789	Ponova vas	509/2	stavnno	546 (del 4)	280 €
378	1789	Ponova vas	509/3	stavnno	610 (del 4)	280 €
379	1789	Ponova vas	516/2	stavnno	7	420 €
380	1789	Ponova vas	525/1	cesta	205	1.230 €
381	1789	Ponova vas	525/11	cesta	176	211 €

382	1789	Ponova vas	528/9 (del)	cesta	150	900 €
383	1789	Ponova vas	546/2	cesta	3	3 €
384	1789	Ponova vas	546/3	cesta	60	360 €
385	1789	Ponova vas	556/6	cesta	10	60 €
386	1789	Ponova vas	559/2 (delež)	cesta	366	44 €
387	1789	Ponova vas	611/1 (del)	kmetijsko, stavbno	9720 (del)	18.022 €
388	1789	Ponova vas	612/3	stavbno, kmetijsko	1132 (del 150)	1.500 €
389	1789	Ponova vas	619/18	kmetijsko zemljišče	142	90 €
390	1789	Ponova vas	619/24	kmetijsko, gozdno	17	13 €
391	1789	Ponova vas	619/26	gozdno, kmetijsko	71	65 €
392	1789	Ponova vas	828/2 (del)	cesta	80	44 €
393	1789	Ponova vas	828/9 (del)	cesta	66	49 €
394	1794	Račna	479	kmetijsko	2400	3.041 €
395	1794	Račna	488	kmetijsko	1388	1.759 €
396	1794	Račna	12/2	stavbno zemljišče	12	48 €
397	1794	Račna	12/3	stavbno zemljišče	8	32 €
398	1794	Račna	1033/17	kmetijsko	24	240 €
399	1794	Račna	1101/3 (del)	stavbno	34	67 €
400	1794	Račna	1138/3	stavbno – travnik 8.r.	600 (del 2)	80 €
401	1794	Račna	1160/10	kmetijsko zemljišče	16 (del)	20 €
402	1794	Račna	1200/19	gozdne površine	104	311 €
403	1794	Račna	1203/19 (del)	stavbno – travnik 7.r.	442	840 €
404	1794	Račna	1203/31	kmetijsko	50	394 €
405	1794	Račna	1203/35	kmetijsko zemljišče	66	167 €
406	1794	Račna	1208/4 (del)	pot	80	319 €
407	1794	Račna	1208/76	kmetijsko zemljišče	3	8 €
408	1794	Račna	1333/7	stavbno, kmetijsko	15	150 €
409	1794	Račna	1333/9	kmetijsko	168	106 €
410	1794	Račna	1389/7	stavbno	145	578 €
411	1794	Račna	1389/9	stavbno	20	700 €
412	1794	Račna	1423/15	stavbno zemljišče	124	495 €
413	1794	Račna	1423/18	stavbno zemljišče	1	4 €
414	1794	Račna	1423/20	stavbno zemljišče	197	786 €
415	1794	Račna	1456/3	stavbno	15	525 €
416	1794	Račna	1555/2 (delež)	kmetijsko zemljišče	39	33 €
417	1794	Račna	1583/3	stavbno zemljišče	61	243 €
418	1794	Račna	1584 (delež)	stavbno	453	1.807 €
419	1794	Račna	1784/4 (deleža)	kmetijsko zemljišče	64	72 €
420	1794	Račna	1784/6 (delež)	kmetijsko zemljišče	47	53 €
421	1794	Račna	1821/2 (delež)	kmetijsko zemljišče	119	134 €
422	1794	Račna	1902/4 (deleža)	kmetijsko zemljišče	65	82 €
423	1794	Račna	1902/6 (delež)	kmetijsko zemljišče	50	63 €
424	1794	Račna	1937/1	kmetijsko zemljišče	13	27 €
425	1794	Račna	1937/3	stavbno	50	200 €
426	1794	Račna	1937/4	stavbno	15	525 €
427	1794	Račna	1941/2	kmetijsko zemljišče	288	182 €
428	1794	Račna	2008/1 (delež)	stavbno	763	967 €
429	1794	Račna	2008/2 (delež)	stavbno	354	1.412 €
430	1794	Račna	2008/3 (delež)	stavbno	50	11 €
431	1794	Račna	2024/10	kmetijsko zemljišče	18	15 €
432	1794	Račna	2047/5	pozidano zemljišče	9	5 €
433	1794	Račna	2049/23	stavbno	113 (del 6,5)	280 €
434	1794	Račna	2049/24	pozidano zemljišče	226	151 €
435	1794	Račna	2049/39	kmetijsko, pločnik Račna 1	4	5 €
436	1794	Račna	2049/40	kmetijsko	45	450 €

437	1794	Račna	2049/6	stavbno	63	40 €
438	1794	Račna	2051/5	kmetijsko, pločnik Račna 1	35	44 €
439	1794	Račna	2068/2 (del)	stavbno	38	232 €
440	1794	Račna	2071 (del)	stavbno	62	145 €
441	1794	Račna	2076 (del)	kmetijsko	71	119 €
442	1794	Račna	2079 (del)	kmetijsko	63	630 €
443	1794	Račna	2088 (del)	kmetijsko	16	160 €
444	1794	Račna	2091 (del)	kmetijsko	45	450 €
445	1794	Račna	2093 (del)	kmetijsko	70	89 €
446	1794	Račna	2095/3 (del)	stavbno	74	326 €
447	1794	Račna	2119 (del)	kmetijsko	41	78 €
448	1794	Račna	2120 (del)	kmetijsko	13	25 €
449	1794	Račna	2130/2 (del)	stavbno	46	183 €
450	1794	Račna	2134 (del)	kmetijsko	27	57 €
451	1794	Račna	2136 (del)	stavbno	31	124 €
452	1794	Račna	2139 (del)	kmetijsko	49	93 €
453	1794	Račna	2140/1 (del)	kmetijsko	78	780 €
454	1794	Račna	2140/2	kmetijsko	14	140 €
455	1794	Račna	2140/3 (del)	stavbno	62	968 €
456	1794	Račna	2147 (del)	kmetijsko	55,5	105 €
457	1794	Račna	2151 (del)	kmetijsko	52	99 €
458	1794	Račna	2156/1 (del)	kmetijsko	22	42 €
459	1794	Račna	2158/2 (del)	kmetijsko	37	70 €
460	1794	Račna	2163/2 (del)	kmetijsko	31	52 €
461	1794	Račna	2164/2 (del)	kmetijsko	48,5	92 €
462	1794	Račna	2165 (del)	kmetijsko	342	722 €
463	1794	Račna	2166 (del)	kmetijsko	21	44 €
464	1794	Račna	2171 (del)	stavbno	16	32 €
465	1794	Račna	2172 (del)	stavbno	16	32 €
466	1794	Račna	2173 (del)	kmetijsko	40	76 €
467	1794	Račna	2174 (del)	kmetijsko	46	87 €
468	1794	Račna	2175/3	kmetijsko	116	245 €
469	1794	Račna	2175/4	kmetijsko	1419	2.997 €
470	1794	Račna	2176/2	kmetijsko	211	446 €
471	1794	Račna	2177/2	kmetijsko	344	727 €
472	1794	Račna	2189/2	stavbno zemljišče	46	186 €
473	1794	Račna	490/2	gozdno zemljišče	21	13 €
474	1794	Račna	528/2	kmetijsko	9672	6.128 €
475	1794	Račna	568/9	stavbno	8	280 €
476	1794	Račna	568/9 (del)	stavbno	50	253 €
477	1785	Sela	1025	stavbno, kmetijsko	1984 (del)	32.284 €
478	1785	Sela	2008/4	pot	9	405 €
479	1785	Sela	2023/12	cesta-stavbno	3	240 €
480	1785	Sela	2023/14	cesta-stavbno	2	160 €
481	1785	Sela	434/2	kmetijsko - cesta	252	1.764 €
482	1785	Sela	436/2	kmetijsko - cesta	453	3.171 €
483	1785	Sela	446/17	stavbno, kmetijsko	784	12.270 €
484	1785	Sela	546/1 (del)	stavbno	18	341 €
485	1785	Sela	546/3 (del)	stavbno	20	123 €
486	1785	Sela	546/4 (del)	stavbno	24	491 €
487	1785	Sela	546/5 (del)	stavbno	17	87 €
488	1785	Sela	730/13	dvorišče-stavbno	3	240 €
489	1785	Sela	730/14	dvorišče-stavbno	1	80 €
490	1790	Slivnica	1513	kmetijsko	723	1.527 €
491	1790	Slivnica	1556	gozdno	32420	15.007 €

492	1790	Slivnica	1558	kmetijsko		3395	4.240 €
493	1790	Slivnica	1561	kmetijsko		3744	6.216 €
494	1790	Slivnica	1572	stavnno		6535	13.154 €
495	1790	Slivnica	1573	kmetijsko		5593	4.725 €
496	1790	Slivnica	1574	kmetijsko		3971	3.355 €
497	1790	Slivnica	1580	kmetijsko		2305	3.894 €
498	1790	Slivnica	1351/11	stavnno		1258	16.832 €
499	1790	Slivnica	1352/1	kmetijsko – 2x njiva 4. r	55562 (del 142)		1.562 €
500	1790	Slivnica	1355/40	stavnno		4	24 €
501	1790	Slivnica	1355/44	stavnno		110	660 €
502	1790	Slivnica	1355/45	stavnno		29	174 €
503	1790	Slivnica	1355/46	stavnno		10	60 €
504	1790	Slivnica	1403/2	kmetijsko – njiva 4.r.	91821 (del 5)		55 €
505	1790	Slivnica	1425/2	stavnno, kmetijsko		5	27 €
506	1790	Slivnica	1428/4	kmetijsko, stavnno		2	6 €
507	1790	Slivnica	1454/12 (del)	kmetijsko		18	30 €
508	1790	Slivnica	1454/13 (del)	kmetijsko		3	5 €
509	1790	Slivnica	1454/80 (del)	kmetijsko		25	42 €
510	1790	Slivnica	146.S	kmetijsko – stavbišče		79	15 €
511	1790	Slivnica	1470/13	kmetijsko zemljišče		11	9 €
512	1790	Slivnica	1470/14	kmetijsko zemljišče		18	15 €
513	1790	Slivnica	151.S	stavnno – stavbišče		2532	30.100 €
514	1790	Slivnica	153.S	kmetijsko – stavbišče		123	10 €
515	1790	Slivnica	1560/2	kmetijsko		2035	3.438 €
516	1790	Slivnica	1563/1	kmetijsko		17791	20.353 €
517	1790	Slivnica	1566/1	kmetijsko		9472	16.004 €
518	1790	Slivnica	1584/1	stavnno		19140	32.339 €
519	1790	Slivnica	1584/4	kmetijsko – cesta		60	12 €
520	1790	Slivnica	1584/5	kmetijsko – cesta		587	3.522 €
521	1790	Slivnica	1584/6	kmetijsko		1469	35.000 €
522	1790	Slivnica	1587/10	kmetijsko – dvorišče		1529	294 €
523	1790	Slivnica	1587/11	kmetijsko		225	43 €
524	1790	Slivnica	1587/14	kmetijsko		530	204 €
525	1790	Slivnica	1587/2	stavnno		2952	17.158 €
526	1790	Slivnica	1587/3	stavnno		1470	621 €
527	1790	Slivnica	1587/4	stavnno		1318	5.646 €
528	1790	Slivnica	1587/6	stavnno		435	2.610 €
529	1790	Slivnica	1587/7	stavnno		465	184.525 €
530	1790	Slivnica	1587/8	stavnno		716	587.179 €
531	1790	Slivnica	1587/9	stavnno		269	100.400 €
532	1790	Slivnica	1588/1	pokopališča		4216	7.123 €
533	1790	Slivnica	1588/2	kmetijsko		568	872 €
534	1790	Slivnica	1601/3	kmetijsko – cesta		353	68 €
535	1790	Slivnica	1601/4	kmetijsko – cesta		45	270 €
536	1790	Slivnica	1603/2	kmetijsko		964	611 €
537	1790	Slivnica	164/1.S	kmetijsko – stavbišče		1170	225 €
538	1790	Slivnica	164/2.S	stavnno – stavbišče		450	86 €
539	1790	Slivnica	165.S	kmetijsko – stavbišče		94	18 €
540	1790	Slivnica	166/2.S	kmetijsko – stavbišče		58	11 €
541	1790	Slivnica	1808 (del)	cesta		305	515 €
542	1790	Slivnica	2031/1	kmetijsko		29391	18.622 €
543	1790	Slivnica	2291/14	stavnno zemljišče		10	400 €
544	1790	Slivnica	239.S	kmetijsko – stavbišče		180	35 €
545	1790	Slivnica	47/8 (del)	stavnno		14	183 €
546	1790	Slivnica	49/1	stavnno zemljišče	693 (del)		8.819 €

547	1790	Slivnica	571/4 (del)	gozdne površine	50	11 €
548	1790	Slivnica	850/2	kmetijsko	29	18 €
549	1790	Slivnica	854/2	kmetijsko	12	8 €
550	1790	Slivnica	855/4	kmetijsko	57	48 €
551	1790	Slivnica	964/2	kmetijsko	50	63 €
552	1782	Stara vas	1040	stavbno, kmetijsko	1978 (del)	2.199 €
553	1782	Stara vas	1051	gozdno zemljišče	21950 (del)	10.146 €
554	1782	Stara vas	1037/10	kmetijsko zemljišče	116	74 €
555	1782	Stara vas	1052/2	gozdno zemljišče	284	273 €
556	1782	Stara vas	1052/3	pot	415	240 €
557	1782	Stara vas	1052/7	gozdno zemljišče	41 (del)	39 €
558	1782	Stara vas	1052/8	gozdno zemljišče	141	136 €
559	1782	Stara vas	1102/1	kmetijsko, stavbno	3585 (del)	7.255 €
560	1782	Stara vas	1102/2	kmetijsko zemljišče	709 (del)	1.348 €
561	1782	Stara vas	24/2 (del)	kmetijsko zemljišče	14	27 €
562	1782	Stara vas	325/1 (del)	avtobusno postajališče	100	222 €
563	1782	Stara vas	341/1	kmetijsko, pot	56	35 €
564	1782	Stara vas	497/17	kmetijsko zemljišče	109	138 €
565	1782	Stara vas	509/10	kmetijsko zemljišče	247	157 €
566	1782	Stara vas	532/3	gozdno zemljišče	202	136 €
567	1782	Stara vas	556/6	gozd	140	6.033 €
568	1782	Stara vas	583 (del)	gozdno – cesta	8094	4.921 €
569	1782	Stara vas	584 (del)	gozdno – cesta	9991	5.885 €
570	1782	Stara vas	585/2 (del)	gozdno – cesta	7664	4.805 €
571	1782	Stara vas	586/2 (del)	gozdno – cesta	8409	5.113 €
572	1782	Stara vas	587/2 (del)	gozdno – cesta	5043	3.402 €
573	1782	Stara vas	588/2 (del)	gozdno – cesta	17983	9.054 €
574	1782	Stara vas	747/6	kmetijsko - pot	35	175 €
575	1782	Stara vas	766/1 (del)	kmetijsko – cesta	1968	2.667 €
576	1782	Stara vas	766/2 (del)	kmetijsko – cesta	1264	1.456 €
577	1782	Stara vas	775/2 (del)	kmetijsko – cesta	18039	8.911 €
578	1782	Stara vas	776 (del)	kmetijsko – cesta	250	96 €
579	1782	Stara vas	777 (del)	kmetijsko – cesta	12588	14.501 €
580	1782	Stara vas	794 (del)	kmetijsko – cesta	3834	6.625 €
581	1782	Stara vas	863/5	gozdno – cesta	141	660 €
582	1784	Štranska vas	1073/2	kmetijsko zemljišče	469	540 €
583	1784	Štranska vas	1073/3	stavbno zemljišče	227	3.030 €
584	1784	Štranska vas	591/2 (del)	kmetijsko zemljišče	400	676 €
585	1784	Štranska vas	765/5	dvorišče	29	2.030 €
586	1784	Štranska vas	829/49	kmetijsko zemljišče	145	184 €
587	1784	Štranska vas	836/1	stavbno, kmetijsko	2181	2.764 €
588	1784	Štranska vas	888/14	stavbno in kmetijsko	272	3.631 €
589	1784	Štranska vas	888/20 (del)	stavbno	800	1.352 €
590	1786	Šmarje	1034/1 (del)	kmetijsko	468	719 €
591	1786	Šmarje	1077/2 (delež)	gozd (v naravi pot)	97	34 €
592	1786	Šmarje	149-001	etažni del	117,7	28.334 €
593	1786	Šmarje	149-003	etažni del	58,1	58.908 €
594	1786	Šmarje	149-004	etažni del	66	65.015 €
595	1786	Šmarje	149-005	etažni del	34,9	34.999 €
596	1786	Šmarje	149-006	etažni del	130,2	106.080 €
597	1786	Šmarje	268/12	travnik	680	861 €
598	1786	Šmarje	268/8	travnik	104	936 €
599	1786	Šmarje	269/16	pot	194	37 €
600	1786	Šmarje	269/28	pot	171	196 €
601	1786	Šmarje	271/10	pot	534	2.929 €


602	1786	Šmarje	271/5	pot		86	17 €
603	1786	Šmarje	271/7	pot		117	1.053 €
604	1786	Šmarje	271/8	pot		129	1.161 €
605	1786	Šmarje	408/8	stavnobno – travnik 2.r.		7	3.520 €
606	1786	Šmarje	519/12	stavnobno (pločnik)		83	506 €
607	1786	Šmarje	521/2	stavnobno (pločnik)		69	132 €
608	1786	Šmarje	526/5	stavnobno (pločnik)		26	28 €
609	1786	Šmarje	59/10 (del)	pozidano zemljišče		20	47 €
610	1786	Šmarje	59/9 (del)	kmetijsko zemljišče		11	22 €
611	1786	Šmarje	66/2 (del)	kmetijsko, del pozidano		10	20 €
612	1786	Šmarje	83/3 (del)	kmetijsko zemljišče		31	18 €
613	1786	Šmarje	85/2 (del)	kmetijsko zemljišče		15	29 €
614	1795	Velike Lipljene	1763	gozdno – gozd 5.r.	3440 (del 40)		200 €
615	1795	Velike Lipljene	1765	kmetijsko – travnik 5.r.	6188 (del 30)		150 €
616	1795	Velike Lipljene	1708/12	stavnobno		11	44 €
617	1795	Velike Lipljene	1708/9	stavnobno		244	974 €
618	1795	Velike Lipljene	1727/2	kmetijsko, pozidano		100	63 €
619	1795	Velike Lipljene	1764/2	stavnobno, kmetijsko	5066 (del 20)		100 €
620	1795	Velike Lipljene	1771/2	gozdno – gozd 5.r.	35348 (del 60)		300 €
621	1795	Velike Lipljene	1773/2	kmetijsko	2596 (del 220)		1.100 €
622	1795	Velike Lipljene	209/6	gozdno zemljišče		462	470 €
623	1795	Velike Lipljene	326/21 (del)	cesta		80	76 €
624	1795	Velike Lipljene	326/23	cesta		77	73 €
625	1795	Velike Lipljene	326/25	cesta		25	23 €
626	1795	Velike Lipljene	343/5	kmetijsko zemljišče		93	59 €
627	1795	Velike Lipljene	343/7	stavnobno zemljišče		190	120 €
628	1795	Velike Lipljene	345/7	stavnobno zemljišče		27	108 €
629	1795	Velike Lipljene	345/9	stavnobno zemljišče		27	32 €
630	1795	Velike Lipljene	391/4	stavnobno zemljišče		86	343 €
631	1795	Velike Lipljene	392/4	stavnobno zemljišče		64	255 €
632	1795	Velike Lipljene	392/5	stavnobno zemljišče		73	291 €
633	1795	Velike Lipljene	593/6	stavnobno, kmetijsko, gozdno		9	7 €
634	1795	Velike Lipljene	593/8	stavnobno zemljišče		48	30 €
635	1795	Velike Lipljene	598/4	gozdno, kmetijsko		4	3 €
636	1795	Velike Lipljene	598/5	kmetijsko, stavnobno		7	4 €
637	1795	Velike Lipljene	599/2	gozdno zemljišče		97	93 €
638	1795	Velike Lipljene	603/3	gozdno zemljišče		17	11 €
639	1795	Velike Lipljene	603/5	gozdno zemljišče		444	428 €
640	1795	Velike Lipljene	603/8	gozdno zemljišče	43 (delež)		41 €
641	1795	Velike Lipljene	603/9	gozdno, stavnobno	141 (delež)		53 €
642	1795	Velike Lipljene	608/7	gozdno zemljišče	143 (delež)		102 €
643	1795	Velike Lipljene	608/8	gozdno zemljišče	63		45 €
644	1795	Velike Lipljene	611/2	kmetijsko zemljišče	275 (delež)		174 €
645	1795	Velike Lipljene	613/2	kmetijsko zemljišče	14 (delež)		9 €
646	1795	Velike Lipljene	613/3	kmetijsko zemljišče	3 (delež)		2 €
647	1795	Velike Lipljene	615/2	kmetijsko zemljišče	15 (delež)		10 €
648	1795	Velike Lipljene	617/2	kmetijsko zemljišče	45 (delež)		29 €
649	1795	Velike Lipljene	618/2	stavnobno zemljišče	11 (delež)		44 €
650	1795	Velike Lipljene	618/3	kmetijsko, stavnobno	167 (delež)		257 €
651	1795	Velike Lipljene	620/2	gozdno zemljišče	538 (delež)		539 €
652	1795	Velike Lipljene	623/2	kmetijsko zemljišče	5 (delež)		3 €
653	1795	Velike Lipljene	623/3	kmetijsko zemljišče	37 (delež)		23 €
654	1795	Velike Lipljene	623/4	kmetijsko zemljišče	113 (delež)		72 €
655	1795	Velike Lipljene	629/43	gozdno zemljišče	397 (delež)		398 €
656	1788	Vino	127/2	kmetijsko zemljišče		8	15 €

657	1788	Vino	130/3	gozdno zemljišče	145	98 €
658	1788	Vino	1416/3	kmetijsko, stavbno	15	40 €
659	1788	Vino	1416/4	kmetijsko, stavbno	306	260 €
660	1788	Vino	1434/6	kmetijsko zemljišče	269	170 €
661	1788	Vino	1434/9	stavbno zemljišče	30	120 €
662	1788	Vino	1435/2	kmetijsko, stavbno	273	255 €
663	1788	Vino	1528/5	gozdno zemljišče	30	32 €
664	1788	Vino	1714/5	stavbno	78	468 €
665	1788	Vino	1756/5	gozdno zemljišče	176	169 €
666	1788	Vino	1778/7	gozdno zemljišče	871	839 €
667	1788	Vino	1784/3	gozdno zemljišče	180	173 €
668	1788	Vino	2147/2	stavbno, kmetijsko	450	1.086 €
669	1788	Vino	738/1	kmetijsko zemljišče	4	3 €
670	1788	Vino	738/3	stavbno, kmetijsko	55	35 €
671	1788	Vino	751/2	kmetijsko zemljišče	162	103 €
672	1788	Vino	758/2	kmetijsko zemljišče	52	33 €
673	1788	Vino	771/2	kmetijsko zemljišče	439	278 €
674	1788	Vino	84/2	kmetijsko zemljišče	54	91 €
675	1788	Vino	93/2	kmetijsko zemljišče	289	488 €
676	1788	Vino	94/2	kmetijsko zemljišče	97	123 €
677	1797	Zdenska vas	1005/2	kmetijsko – njiva 5.r.	11	28 €
678	1797	Zdenska vas	1013/2	kmetijsko – travnik 6.r.	62	158 €
679	1797	Zdenska vas	1014/2	kmetijsko – njiva 5.r.	24	60 €
680	1797	Zdenska vas	1015/2	kmetijsko – pašnik 5.r.	687	1.759 €
681	1797	Zdenska vas	1141/2	kmetijsko	199	509 €
682	1797	Zdenska vas	1147/14	pozidano	292	762 €
683	1797	Zdenska vas	1147/15	kmetijsko – pašnik 5.r.	3	8 €
684	1797	Zdenska vas	1147/16	pozidano	342	893 €
685	1797	Zdenska vas	1147/17	kmetijsko – pašnik 5.r.	9	23 €
686	1797	Zdenska vas	854/3	gozdno – cesta	438	1.121 €
687	1797	Zdenska vas	983/19	kmetijsko – travnik 6.r.	3	8 €
688	1791	Žalna	70	kmetijsko zemljišče	899	690 €
689	1791	Žalna	664	stavbno	45	1.575 €
690	1791	Žalna	1692	kmetijsko	50	32 €
691	1791	Žalna	1803	kmetijsko – njiva 4.r.	3882 (del 15)	135 €
692	1791	Žalna	1807	kmetijsko – njiva 4.r.	2955 (del 21)	189 €
693	1791	Žalna	1812	kmetijsko – njiva 5.r.	2711 (del 6)	54 €
694	1791	Žalna	1827	kmetijsko	2291 (del 154)	1.386 €
695	1791	Žalna	1844	kmetijsko – njiva 5.r.	1612 (del 177)	1.593 €
696	1791	Žalna	1848	kmetijsko - cesta	513	975 €
697	1791	Žalna	1906	stavbno – travnik 4.r.	848 (del 206)	10.300 €
698	1791	Žalna	2043	kmetijsko – travnik	458 (del 31)	279 €
699	1791	Žalna	2049	kmetijsko – travnik	399 (del 54)	486 €
700	1791	Žalna	2050	kmetijsko – travnik	390 (del 33)	297 €
701	1791	Žalna	2055	kmetijsko – travnik	382 (del 21)	189 €
702	1791	Žalna	4/2	cesta	52	11 €
703	1792	Žalna	3/5	cesta	24	20 €
704	1794	Žalna	2/6	cesta	47	188 €
705	1793	Žalna	3/8	cesta	59	75 €
706	1791	Žalna	1544 (del)	stavbno	11	60 €
707	1791	Žalna	1545 (del)	stavbno	147	460 €
708	1791	Žalna	1549/3	stavbno zemljišče	37	222 €
709	1791	Žalna	1635/2	kmetijsko	50	32 €
710	1791	Žalna	1803 (del)	kmetijsko	15	29 €
711	1791	Žalna	1804/1	kmetijsko	3739 (del 1)	9 €

712	1791	Žalna	1807 (del)	kmetijsko	21	40 €
713	1791	Žalna	1809/1	kmetijsko – njiva 5.r.	1013 (del 83)	747 €
714	1791	Žalna	1809/2	kmetijsko – njiva 5.r.	1738 (del 10)	90 €
715	1791	Žalna	1810/1	kmetijsko – njiva 4.r.	490 (del 18)	35 €
716	1791	Žalna	1810/2	kmetijsko – njiva 4.r.	69 (del 5)	10 €
717	1791	Žalna	1811/1	kmetijsko – travnik 3.r.	1412 (del 2)	3 €
718	1791	Žalna	1827 (del)	kmetijsko	154	293 €
719	1791	Žalna	1828/1 (del)	kmetijsko	19	32 €
720	1791	Žalna	1840 (del)	kmetijsko	188	357 €
721	1791	Žalna	1841 (del)	cesta	65	110 €
722	1791	Žalna	1844 (del)	cesta	177	299 €
723	1791	Žalna	185/5	kmetijsko, pozidano	1157	989 €
724	1791	Žalna	186/7	gozdno	27	18 €
725	1791	Žalna	1865/4	stavbno	259 (del 3)	150 €
726	1791	Žalna	1865/9	stavbno – njiva 3.r.	639 (del 5)	250 €
727	1791	Žalna	1866/1	stavbno – dvorišče	877 (del 25)	1.250 €
728	1791	Žalna	1870/3 (del)	kmetijsko	9	19 €
729	1791	Žalna	1899/1	stavbno – 2x travnik 3.r.	2531 (del 60)	3.000 €
730	1791	Žalna	1899/2	stavbno – dvorišče	290 (del 32)	1.600 €
731	1791	Žalna	1901/1	stavbno	537 (del 12)	600 €
732	1791	Žalna	1905/1	stavbno, kmetijsko	1106 (del 147)	3.332 €
733	1791	Žalna	1905/2	stavbno – travnik 5.r.	696 (del 105)	5.250 €
734	1791	Žalna	1917/1	stavbno zemljišče	2562 (del 29)	1.512 €
735	1791	Žalna	2056/1	kmetijsko – travnik	180 (del 3)	27 €
736	1791	Žalna	2056/2	kmetijsko – travnik	180 (del 6)	54 €
737	1791	Žalna	2233/3	kmetijsko – travnik	323 (del 30)	1.500 €
738	1791	Žalna	2234/1	kmetijsko, stavbno	315 (del 16)	800 €
739	1791	Žalna	2238/1	kmetijsko, stavbno	1204 (del 7)	350 €
740	1791	Žalna	2239/1	kmetijsko, stavbno	1838 (del 6)	300 €
741	1791	Žalna	2240/1	kmetijsko, stavbno	2026 (del 7)	350 €
742	1791	Žalna	2241/7	kmetijsko – travnik	1454 (del 11)	99 €
743	1791	Žalna	2244/5	kmetijsko – travnik	1776 (del 73)	657 €
744	1791	Žalna	2247/5	kmetijsko – travnik	1921 (del 50)	450 €
745	1791	Žalna	2252/6	kmetijsko – travnik	285 (del 2)	18 €
746	1791	Žalna	2314/26	dostopna pot	133	77 €
747	1791	Žalna	2314/27	dostopna pot	127	25 €
748	1791	Žalna	584/5	stavbno zemljišče	16	64 €
749	1791	Žalna	584/6	stavbno zemljišče	42	168 €
750	1791	Žalna	584/8	stavbno, kmetijsko	27	46 €
751	1791	Žalna	621/2	stavbno zemljišče	622 (del)	6.131 €
752	1791	Žalna	701/4	kmetijsko	8	10 €
753	1791	Žalna	71/4	pot	5	20 €
754	1791	Žalna	87/2	cestišče	15	60 €
755	Parcele za dograditev odsekov regionalne ceste R3-647 1173 Grosuplje- Mlačevo (km 0+720 – 2+317), 1174 Mlačevo-Krka (km 0+00 – 0+480) in 1368 Mlačevo – Rašica (km 0+000 – 0+095), zaradi ureditve površin za pešce in kolesarje, avtobusnih postajališč ter krožnega križišča kolesarske povezave Grosuplja z zalednim naseljem Veliko Mlačevo, vsebovane v projektu » E1 Katastrski elaborat – 049/19-KE, avtorja IB-KOM d.o.o., št. projekta 049/19, januar 2020.					
756	Parcele za rekonstrukcijo Adamičeve ceste v Grosupljem, vsebovane v projektu "Karastrski elaborat - 10/6, avtorja OZZING d.o.o. za naročnika Ministrstvo za infrastrukturo, DRSC, št.projekta 1231/18, št. Načrta 1231-KE/18, februar 2018					
757	parcele za gradnjo nadvoza križanja Taborske ceste z regionalno železniško progo št. 80 d.m. - Metlika - Ljubljana ter dela vzporednega cestnega omrežja, vsebovane v projektu PZI, št. elaborata 1488-KAT, februar 2020, ki ga je izdelal Lineal d.o.o., Jezdarska ulica 3, Maribor					

KATASTRSKI ELABORAT – 10/6

INVESTITOR:	Ministrstvo za infrastrukturo DIREKCIJA REPUBLIKE SLOVENIJE ZA INFRASTRUKTURO Tržaška cesta 19, 1000 Ljubljana
OBJEKT:	Rekonstrukcija Adamičeve ceste v Grosuplju na R3-646/1444 Cikava-Grosuplje od km 1,230 do km 2,186, R3-647/1151 Grosuplje od km 0,000 do km 0,307, R3-646/1195 Grosuplje- Ivančna Gorica od km 0,000 do km 0,430 in R3-647/1172 Perovo- Grosuplje od km 1,360 do km 1,480
VRSTA PROJEKTNE DOKUMENTACIJE:	PZI Projekt za izvedbo
ZA GRADNJO:	REKONSTRUKCIJA

PROJEKTANT:	
 www.ozzing.si OZZING d.o.o. Podjetje za inženiring in geodezijo Mestni trg 5a, 1420 Trbovlje	Odgovorni predstavnik podjetja: Jože Forte, univ.dipl.inž.grad. podpis in žig podjetja
ODGOVORNI PROJEKTANT:	Jože Forte, univ.dipl.inž.grad., G-0477 Ime in priimek, strokovna izobrazba, osebni žig, podpis
ODGOVORNI VODJA PROJEKTA:	Jože Forte, univ.dipl.inž.grad., G-0477 Ime in priimek, strokovna izobrazba, osebni žig, podpis

ŠTEVILKA PROJEKTA:	1231/18	ŠTEVILKA NAČRTA:	1231-KE/18
KRAJ IN DATUM IZDELAVE:	Trbovlje, februar 2018		

PO RECENZIJI

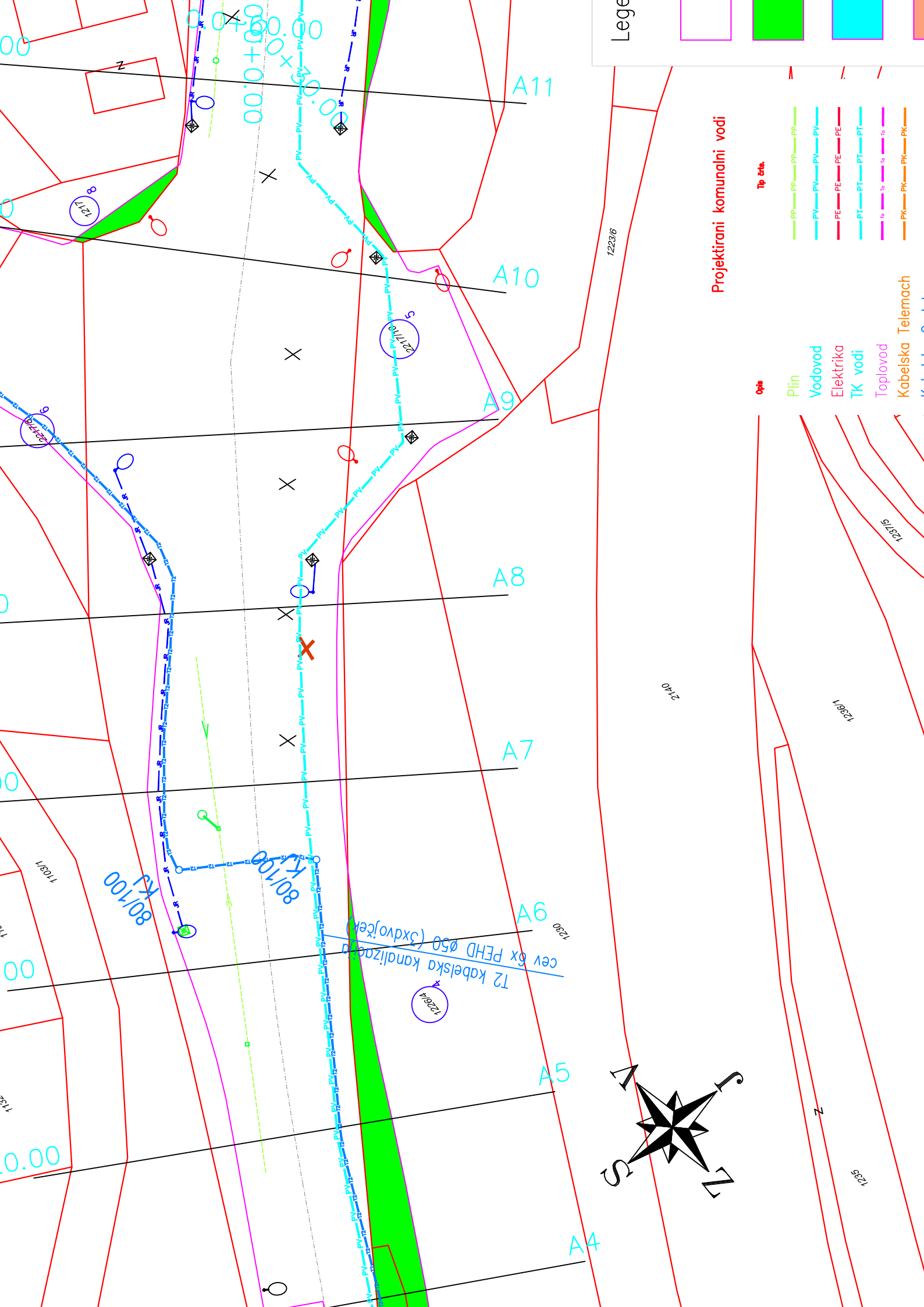
Stran 1 od 1

0335	0013.00	004.0406	S.1	
-------------	----------------	-----------------	------------	--

10/6 Vsebina elaborata - Ozzing, št. 1231-KE/18**10/6.1 Naslovna stran načrta****10/6.2 Kazalo vsebina načrta**

G.105.1	Katastrska situacija R3-646/1444 od km 1,230 do km 1,560	M 1:500
G.105 .2	Katastrska situacija R3-646/1444 od km 1,560 do km 1,940	M 1:500
G.105.3	Katastrska situacija R3-646/1444 od km 1,940 do km 2,136 in R3-647/1151 od km 0,0 do km 0,180	M 1:500
G.105.4	Katastrska situacija R3-647/1151 od km 0,180 do km 0,253.87 in R3-646/1195 od km 0,0 do km 0,220	M 1:500
G.105.5	Katastrska situacija R3-646/1195 od km 0,220 do km 0,490	M 1:500
P.105. 1	Poročilo	
P.105. 2	Tabela s tangiranimi parcelami	

0335	0013.00	004.0406	S.3.2	
-------------	----------------	-----------------	--------------	--

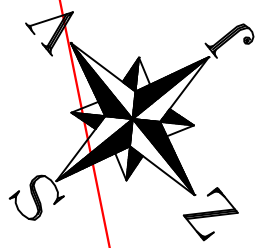


Legenda



Projekirani komunalni vodi

Tip črte	Opis
PP	Plin
PV	Vodovod
PE	Elektrika
PT	TK vodi
TS	Toplovod
PK	Kabelska Telemach



T2 kabelska kanalizacija
cev 6x PEHD Ø50 (3xdvojček)

801100 K1100

00.0+00.0

A4 A5 A6 A7 A8 A9 A10 A11

1223/6

2140

1236/1

1235

1237/5

1217

1217/0

1236/4

1230

X

X

X

X

5

2217/0

1236/4

X

X

Z

Z

00.0

00

109/1

00

112

00

00

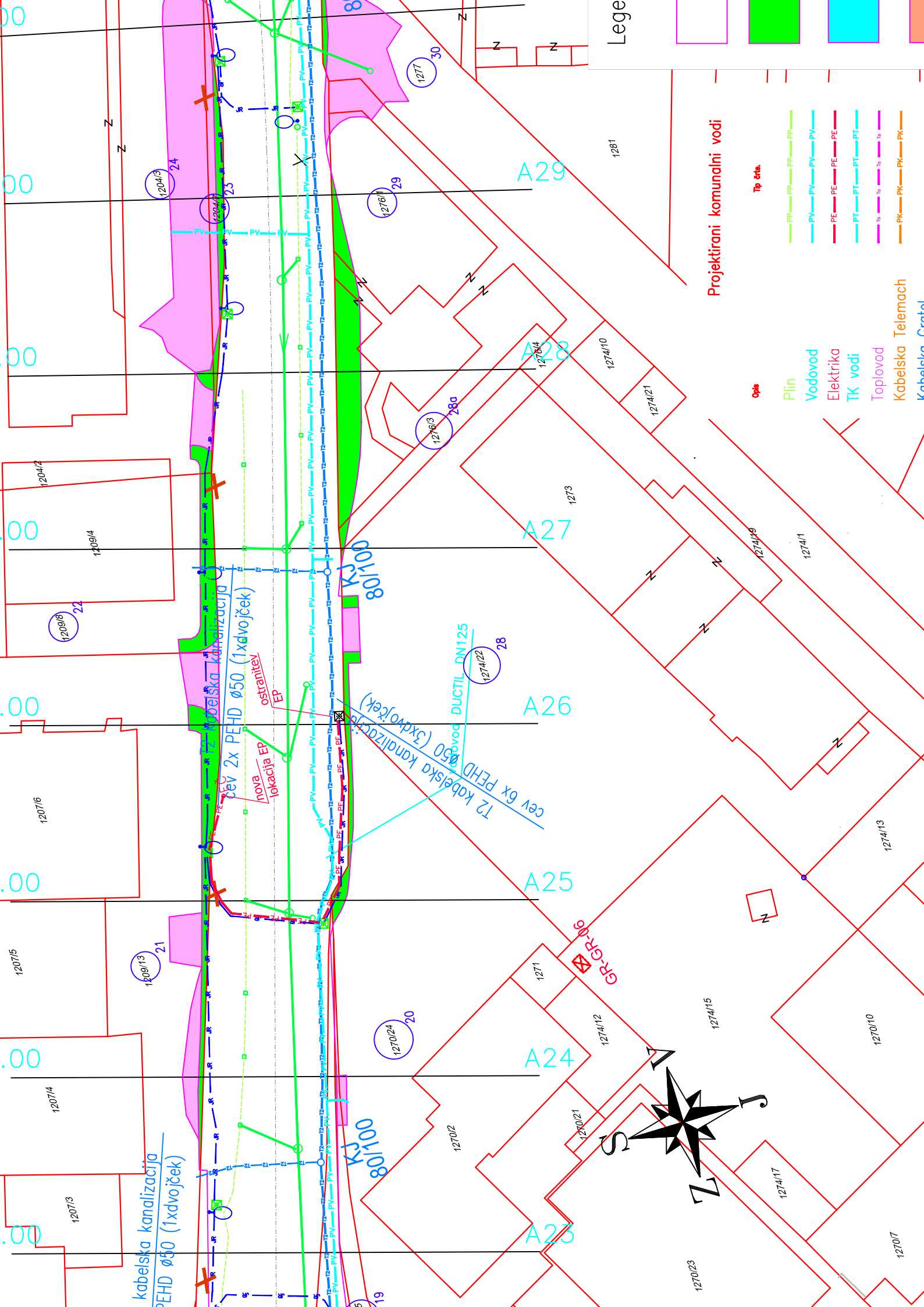
00

109/1

00

112

00.0



P.105.1 POROČILO

Na Območni geodetski pisarni Grosuplje smo pridobili digitalni katastrski načrt ter originalni katastrski načrt. Digitalni katastrski načrt smo vklopili v geodetski načrt v merilu 1:500, ki je bil izdelan na osnovi terenskega posnetka.

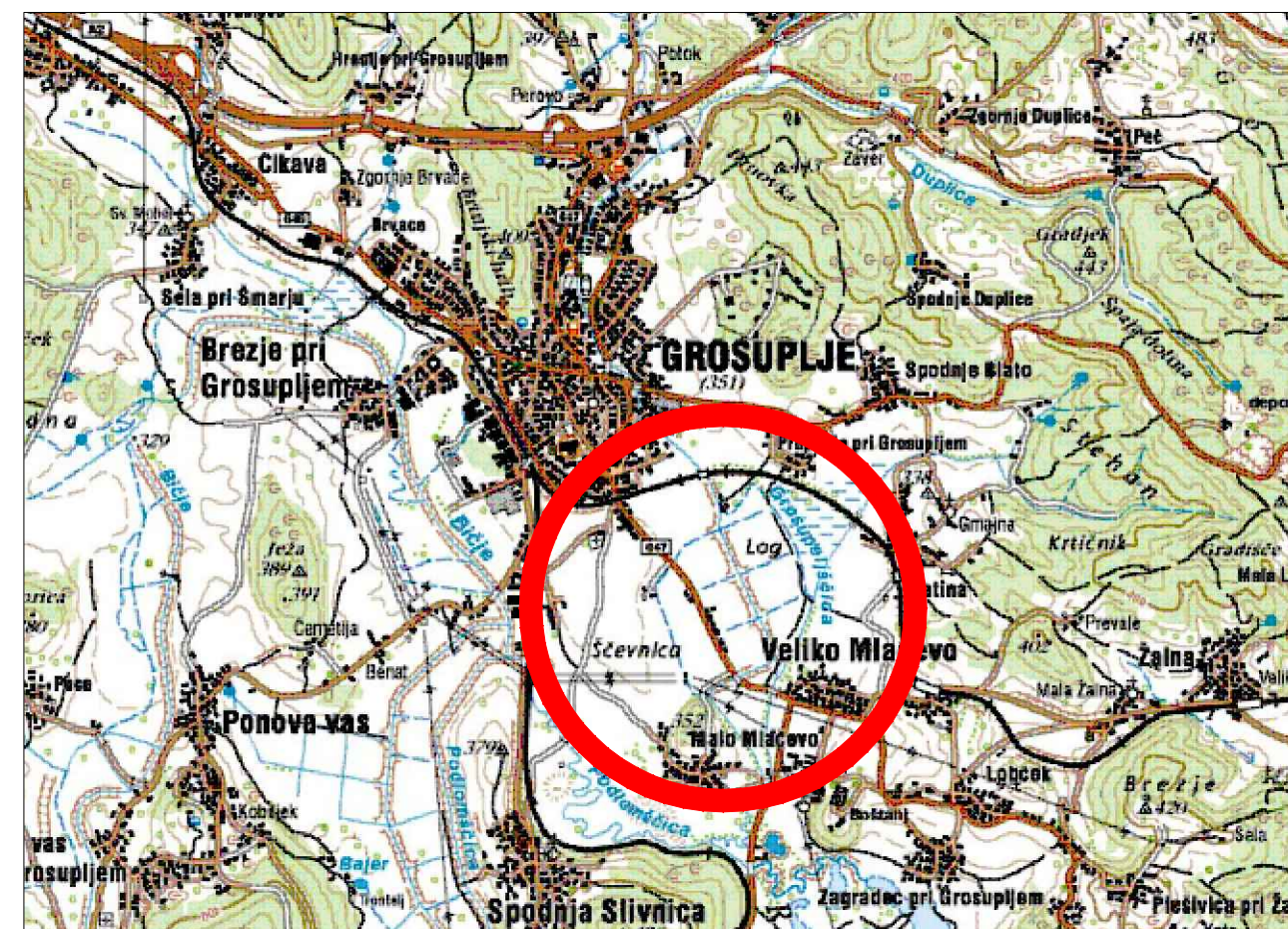
Tangirane parcele se nahajajo v K.O. Grosuplje-naselje.

V nadaljevanju so priložene tabele iz katerih so razvidni podatki o tangiranih parcelah ter njihov lastniki ter podatki o kvadraturi potrebnih odkupov parcel, začasni uporabi ter služnosti.



V katastrski situaciji so tangirane parcele osenčene (obarvane).

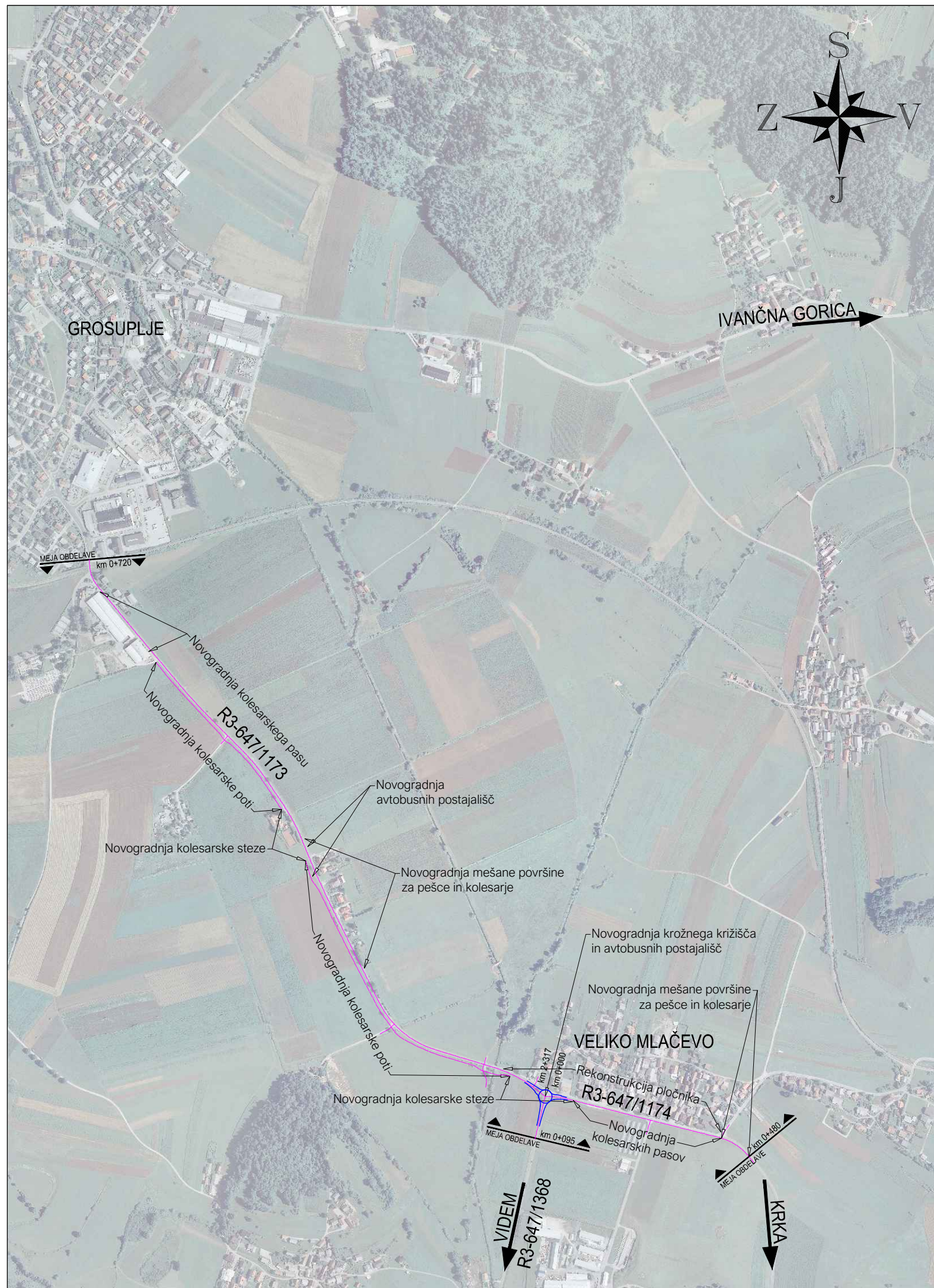
Podatki o parcelah smo preverili na zemljiški knjigi spletne strani vlade Slovenije.

Jože Forte, univ.dipl.inž.grad.

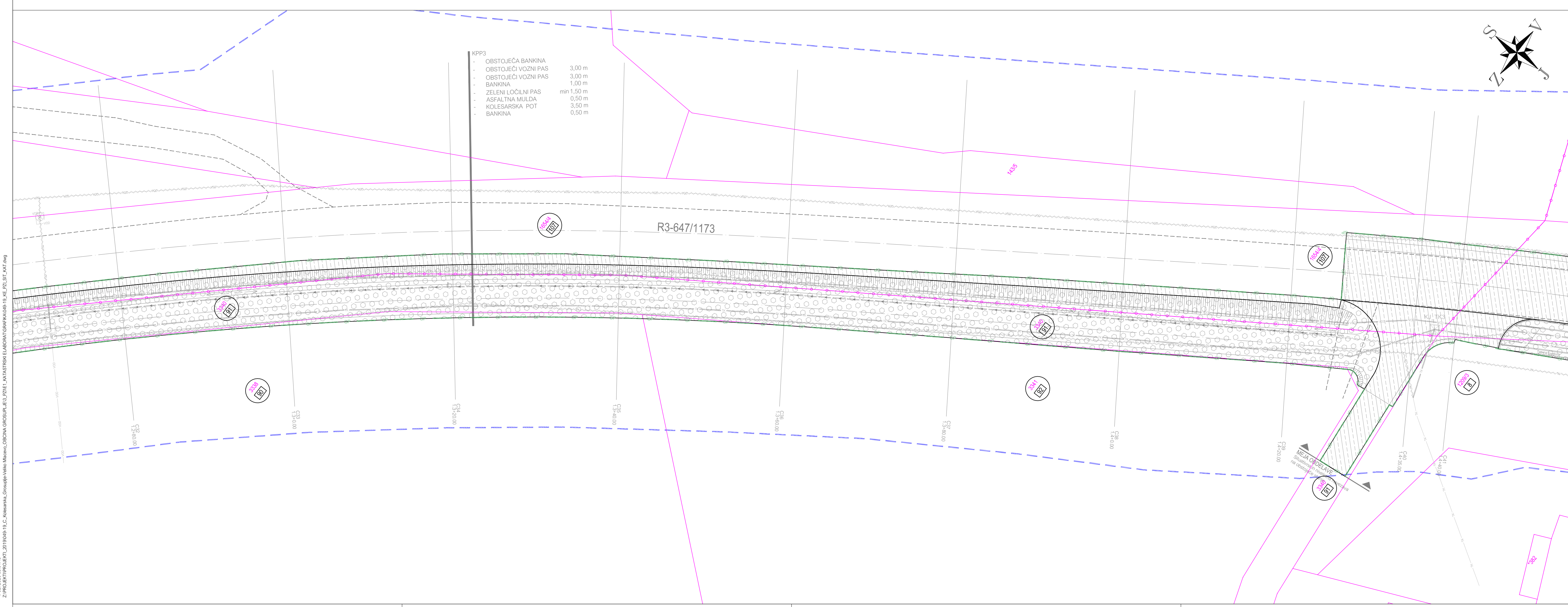
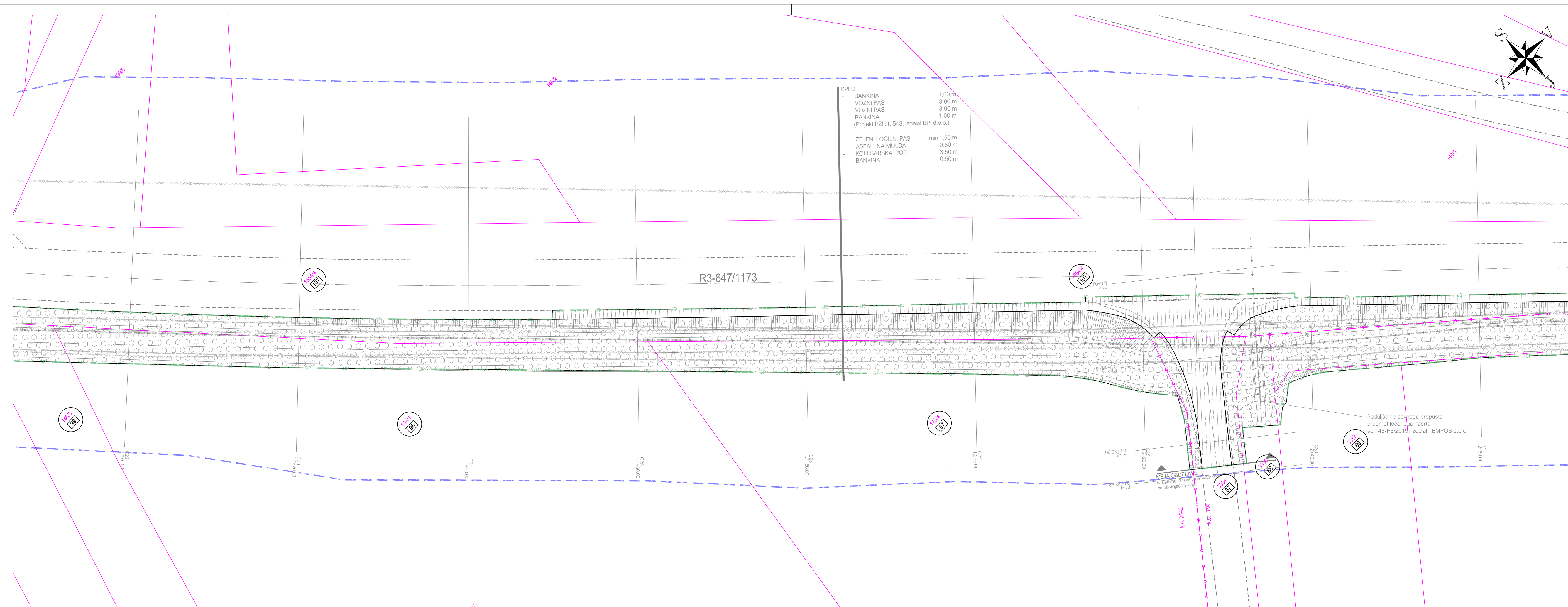


sprememba	opis spremembe	datum	podpis

naročnik:  OBČINA GROSUPLJE TABORSKA CESTA 2 1290 GROSUPLJE		cesta/lokacija: R3-647	
izvajalec:  IB-KOM Inženirski biro Kobe Mlaker d.o.o. Drofenikova 16, 3230 Šentjur, PE Cesta Dolomitskega odreda 10c, Ljubljana, IZS 3002		odsek/ objekt: 1173 Grosuplje - Mlačevo (km 0+720 - 2+317) 1174 Mlačevo - Krka (km 0+000 - 0+480) 1368 Mlačevo - Rašica (km 0+000 - 0+095)	
vodja projekta P. Mlaker, u.d.i.g.		id. številka IZS G-4015	
pooblaščen inženir J. Kobe, u.d.i.g.		št. projekta: 049/19	
izdelal J. Kobe, u.d.i.g.		št. načrta: 049/19-KE	
št. odseka: 1173 1174 1368		arh. št.: 0009.00 faza/objekt: 004.2101 šifra risbe: 101	
Vse pravice pridržane. Projektna dokumentacija je last podjetja IB-KOM d.o.o., ki je tudi nosilec avtorskih pravic. Brez pisne odobritve podjetja IB-KOM d.o.o. ni dovoljena uporaba ali razmnoževanje dokumentacije niti v delni niti v kakršni koli drugi obliki.		merilo: 1:10000 datum: Januar 2020 št. lista: 8	



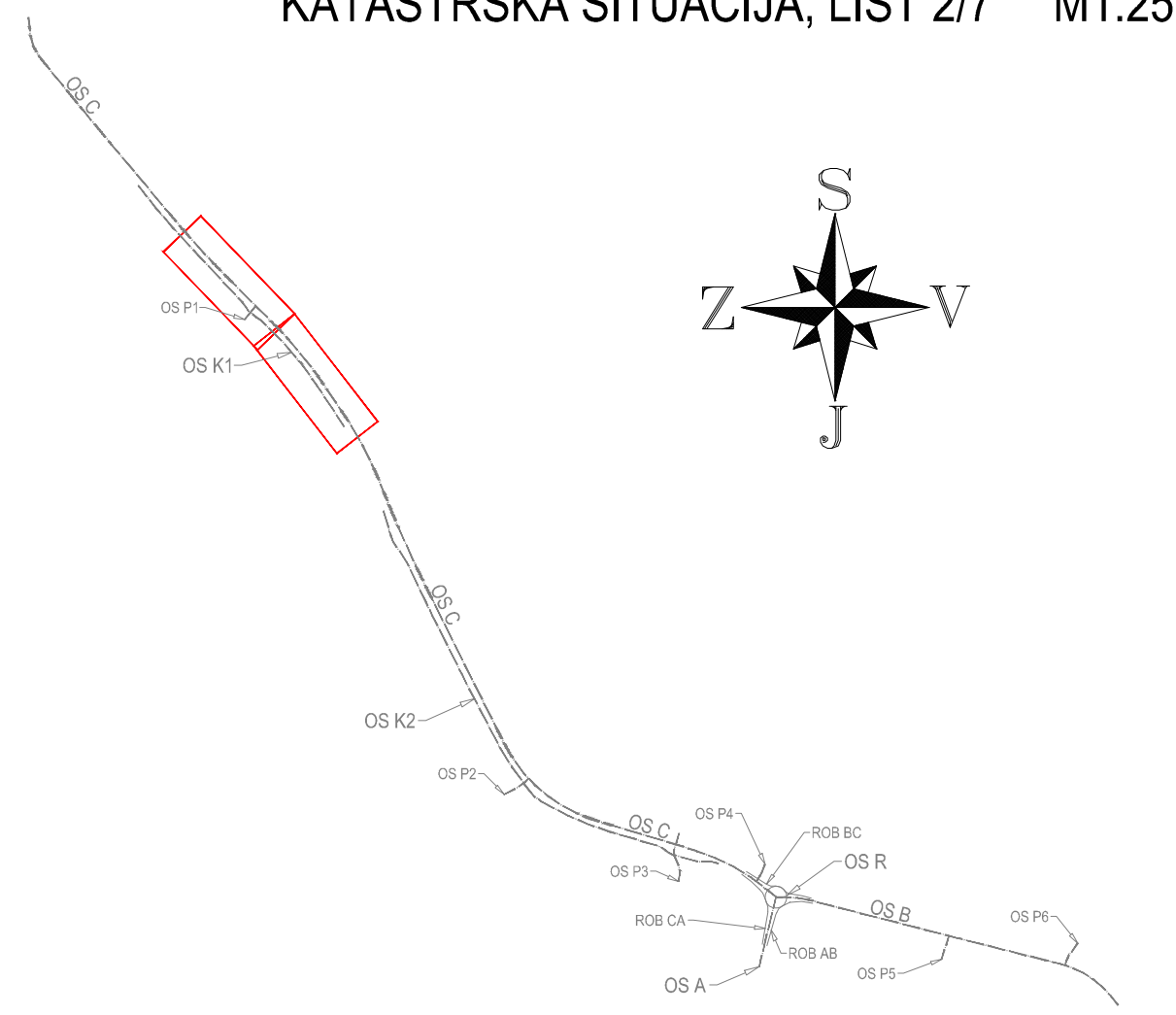
LAST SAVED BY: Jemelj
 AutoCAD PDF (General Documentation).pc3
 KM_PREG.ctb
 4. 02. 2020 08:54:19
 Z:\PROJEKTI\PROJEKTI_2019\049-19_C_C_Kolesarska_Grosuplje-Veliko Mlačevo_Obcina Grosuplje-Veliko Mlačevo_Obcina Grosuplje_PZIE1_KATASTRSKI ELABORAT\GRAFIKA\049-19_KE_PZL_SIT_PREG.dwg



LEGENDA:

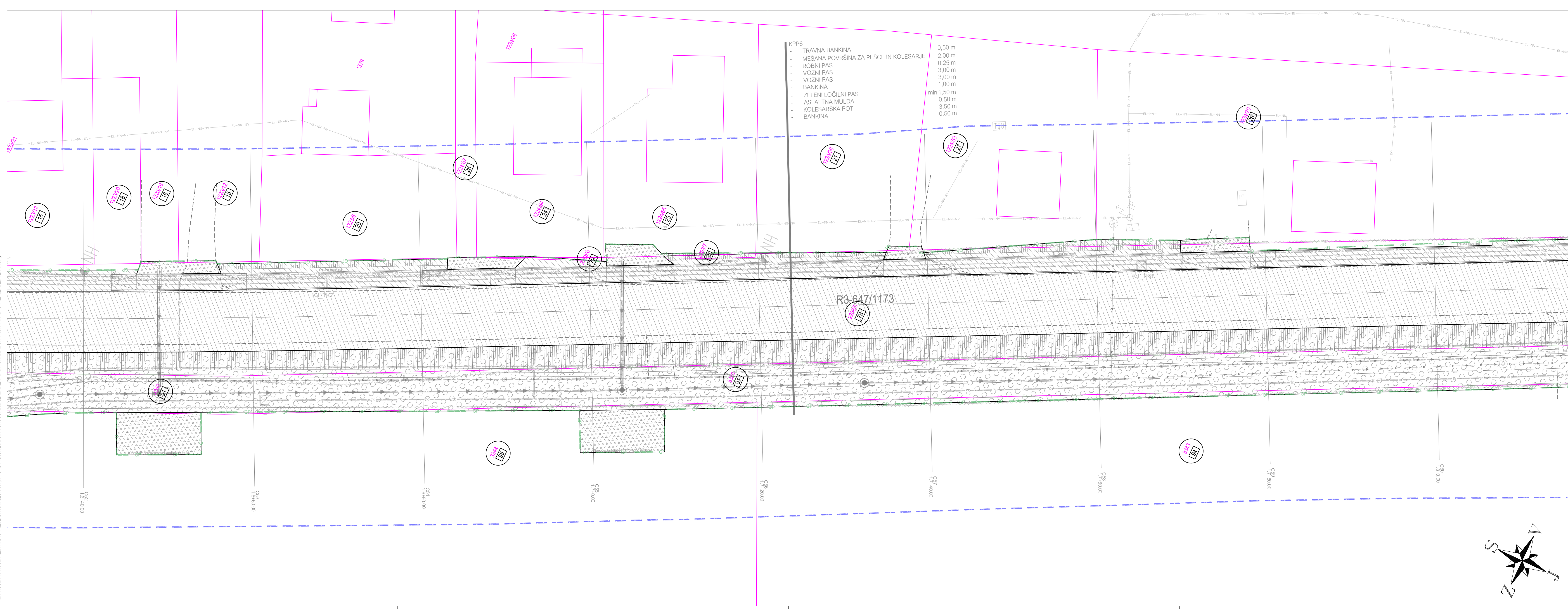
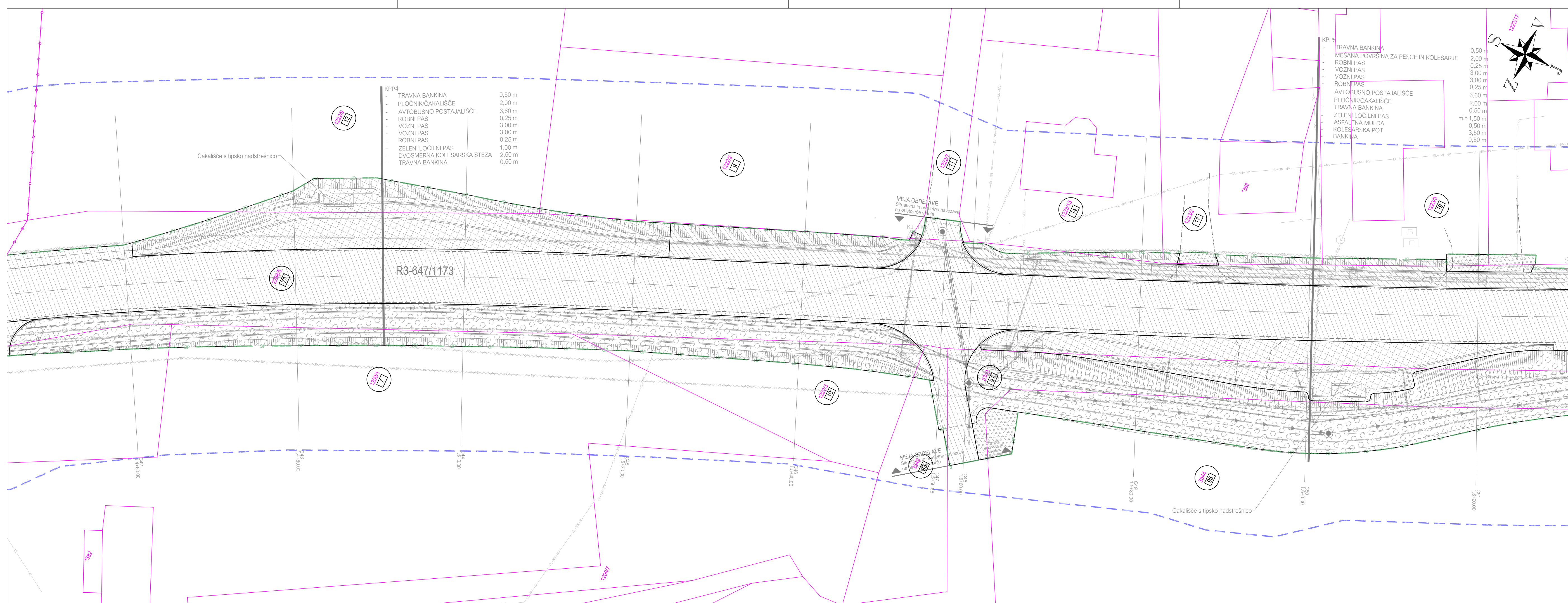
	odkup za površine za kolesarje		parcelsna meja
	odkup za površine za motorni promet		meja k.o.
	odkup za površine za avtobusna postajališča		meja posegov
	odkup za površine za pešce		varovalni pas regionalne ceste
	začasna služnost v času gradnje		meja gradbene parcele
	služnost		GP
			komunalni vod - obstoječe
			komunalni vod - načrtovano
			rob obstoječe ceste
			gradbene ureditve
			parcele z načrtovanim posegom

KATASTRSKA SITUACIJA; LIST 2/7 M1:250

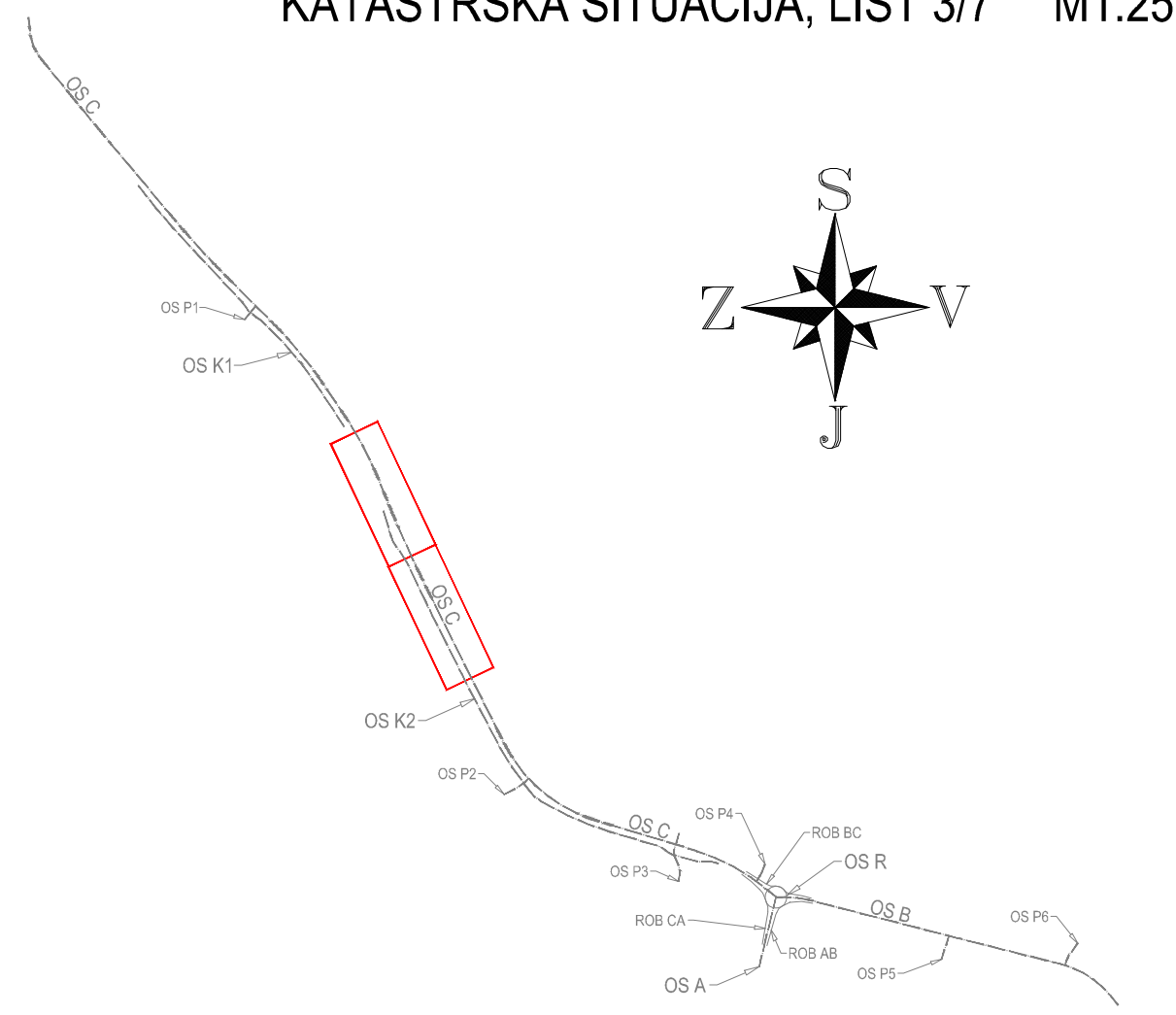


spremenba	opis spremembe	datum	podpis
<p>OBČINA GROSUPLJE TABORSKA CESTA 2 1290 GROSUPLJE</p>			
<p>IB-KOM Inženirski biro Kobe Mlakar d.o.o. Dobrovojeva 16, 3220 Benjščina, PE, Costa Duhovskega oddreda 100, Ljubljana, SIJ 3002</p>		<p>R3-647</p>	
<p>1173 Grosuplje - Mlačevo (km 0+720 - 2+317) 1174 Mlačevo - Krka (km 0+000 - 0+480) 1368 Mlačevo - Radisca (km 0+000 - 0+095)</p>		<p>UREĐITEV PLOŠČINE ZA PEŠCE IN KOLESARJE, AVTOBUSNIH POSTAJALIŠČ TER KROŽNEGA KRIZIŠČA</p>	
<p>E1 KATASTRSKI ELABORAT KATASTRSKA SITUACIJA LIST 2/7</p>		<p>1:250</p>	
<p>ime in priimek P. Mlakar, u.d.i.g.</p>	<p>št. projekta G-4015</p>	<p>datum 04/19</p>	<p>merilo 1:250</p>
<p>pooblaščen inženir J. Kobe, u.d.i.g.</p>	<p>št. projekta G-3380</p>	<p>datum 04/19-KE</p>	<p>merilo 03</p>
<p>izdelal J. Kobe, u.d.i.g.</p>	<p>št. risbe 105</p>	<p>projektor za črtno kodo:</p>	
<p>št. oddelka 1173 1174 1368</p>	<p>art. št. 0009.00004.2101</p>	<p>šifra oddelka 105</p>	

KPP2: KPP3: KPP4: KPP5: KPP6: KPP7: KPP8: KPP9: KPP10: KPP11: KPP12: KPP13: KPP14: KPP15: KPP16: KPP17: KPP18: KPP19: KPP20: KPP21: KPP22: KPP23: KPP24: KPP25: KPP26: KPP27: KPP28: KPP29: KPP30: KPP31: KPP32: KPP33: KPP34: KPP35: KPP36: KPP37: KPP38: KPP39: KPP40: KPP41: KPP42: KPP43: KPP44: KPP45: KPP46: KPP47: KPP48: KPP49: KPP50: KPP51: KPP52: KPP53: KPP54: KPP55: KPP56: KPP57: KPP58: KPP59: KPP60: KPP61: KPP62: KPP63: KPP64: KPP65: KPP66: KPP67: KPP68: KPP69: KPP70: KPP71: KPP72: KPP73: KPP74: KPP75: KPP76: KPP77: KPP78: KPP79: KPP80: KPP81: KPP82: KPP83: KPP84: KPP85: KPP86: KPP87: KPP88: KPP89: KPP90: KPP91: KPP92: KPP93: KPP94: KPP95: KPP96: KPP97: KPP98: KPP99: KPP100: KPP101: KPP102: KPP103: KPP104: KPP105: KPP106: KPP107: KPP108: KPP109: KPP110: KPP111: KPP112: KPP113: KPP114: KPP115: KPP116: KPP117: KPP118: KPP119: KPP120: KPP121: KPP122: KPP123: KPP124: KPP125: KPP126: KPP127: KPP128: KPP129: KPP130: KPP131: KPP132: KPP133: KPP134: KPP135: KPP136: KPP137: KPP138: KPP139: KPP140: KPP141: KPP142: KPP143: KPP144: KPP145: KPP146: KPP147: KPP148: KPP149: KPP150: KPP151: KPP152: KPP153: KPP154: KPP155: KPP156: KPP157: KPP158: KPP159: KPP160: KPP161: KPP162: KPP163: KPP164: KPP165: KPP166: KPP167: KPP168: KPP169: KPP170: KPP171: KPP172: KPP173: KPP174: KPP175: KPP176: KPP177: KPP178: KPP179: KPP180: KPP181: KPP182: KPP183: KPP184: KPP185: KPP186: KPP187: KPP188: KPP189: KPP190: KPP191: KPP192: KPP193: KPP194: KPP195: KPP196: KPP197: KPP198: KPP199: KPP200: KPP201: KPP202: KPP203: KPP204: KPP205: KPP206: KPP207: KPP208: KPP209: KPP210: KPP211: KPP212: KPP213: KPP214: KPP215: KPP216: KPP217: KPP218: KPP219: KPP220: KPP221: KPP222: KPP223: KPP224: KPP225: KPP226: KPP227: KPP228: KPP229: KPP230: KPP231: KPP232: KPP233: KPP234: KPP235: KPP236: KPP237: KPP238: KPP239: KPP240: KPP241: KPP242: KPP243: KPP244: KPP245: KPP246: KPP247: KPP248: KPP249: KPP250: KPP251: KPP252: KPP253: KPP254: KPP255: KPP256: KPP257: KPP258: KPP259: KPP260: KPP261: KPP262: KPP263: KPP264: KPP265: KPP266: KPP267: KPP268: KPP269: KPP270: KPP271: KPP272: KPP273: KPP274: KPP275: KPP276: KPP277: KPP278: KPP279: KPP280: KPP281: KPP282: KPP283: KPP284: KPP285: KPP286: KPP287: KPP288: KPP289: KPP290: KPP291: KPP292: KPP293: KPP294: KPP295: KPP296: KPP297: KPP298: KPP299: KPP300: KPP301: KPP302: KPP303: KPP304: KPP305: KPP306: KPP307: KPP308: KPP309: KPP310: KPP311: KPP312: KPP313: KPP314: KPP315: KPP316: KPP317: KPP318: KPP319: KPP320: KPP321: KPP322: KPP323: KPP324: KPP325: KPP326: KPP327: KPP328: KPP329: KPP330: KPP331: KPP332: KPP333: KPP334: KPP335: KPP336: KPP337: KPP338: KPP339: KPP340: KPP341: KPP342: KPP343: KPP344: KPP345: KPP346: KPP347: KPP348: KPP349: KPP350: KPP351: KPP352: KPP353: KPP354: KPP355: KPP356: KPP357: KPP358: KPP359: KPP360: KPP361: KPP362: KPP363: KPP364: KPP365: KPP366: KPP367: KPP368: KPP369: KPP370: KPP371: KPP372: KPP373: KPP374: KPP375: KPP376: KPP377: KPP378: KPP379: KPP380: KPP381: KPP382: KPP383: KPP384: KPP385: KPP386: KPP387: KPP388: KPP389: KPP390: KPP391: KPP392: KPP393: KPP394: KPP395: KPP396: KPP397: KPP398: KPP399: KPP400: KPP401: KPP402: KPP403: KPP404: KPP405: KPP406: KPP407: KPP408: KPP409: KPP410: KPP411: KPP412: KPP413: KPP414: KPP415: KPP416: KPP417: KPP418: KPP419: KPP420: KPP421: KPP422: KPP423: KPP424: KPP425: KPP426: KPP427: KPP428: KPP429: KPP430: KPP431: KPP432: KPP433: KPP434: KPP435: KPP436: KPP437: KPP438: KPP439: KPP440: KPP441: KPP442: KPP443: KPP444: KPP445: KPP446: KPP447: KPP448: KPP449: KPP450: KPP451: KPP452: KPP453: KPP454: KPP455: KPP456: KPP457: KPP458: KPP459: KPP460: KPP461: KPP462: KPP463: KPP464: KPP465: KPP466: KPP467: KPP468: KPP469: KPP470: KPP471: KPP472: KPP473: KPP474: KPP475: KPP476: KPP477: KPP478: KPP479: KPP480: KPP481: KPP482: KPP483: KPP484: KPP485: KPP486: KPP487: KPP488: KPP489: KPP490: KPP491: KPP492: KPP493: KPP494: KPP495: KPP496: KPP497: KPP498: KPP499: KPP500: KPP501: KPP502: KPP503: KPP504: KPP505: KPP506: KPP507: KPP508: KPP509: KPP510: KPP511: KPP512: KPP513: KPP514: KPP515: KPP516: KPP517: KPP518: KPP519: KPP520: KPP521: KPP522: KPP523: KPP524: KPP525: KPP526: KPP527: KPP528: KPP529: KPP530: KPP531: KPP532: KPP533: KPP534: KPP535: KPP536: KPP537: KPP538: KPP539: KPP540: KPP541: KPP542: KPP543: KPP544: KPP545: KPP546: KPP547: KPP548: KPP549: KPP550: KPP551: KPP552: KPP553: KPP554: KPP555: KPP556: KPP557: KPP558: KPP559: KPP560: KPP561: KPP562: KPP563: KPP564: KPP565: KPP566: KPP567: KPP568: KPP569: KPP570: KPP571: KPP572: KPP573: KPP574: KPP575: KPP576: KPP577: KPP578: KPP579: KPP580: KPP581: KPP582: KPP583: KPP584: KPP585: KPP586: KPP587: KPP588: KPP589: KPP590: KPP591: KPP592: KPP593: KPP594: KPP595: KPP596: KPP597: KPP598: KPP599: KPP600: KPP601: KPP602: KPP603: KPP604: KPP605: KPP606: KPP607: KPP608: KPP609: KPP610: KPP611: KPP612: KPP613: KPP614: KPP615: KPP616: KPP617: KPP618: KPP619: KPP620: KPP621: KPP622: KPP623: KPP624: KPP625: KPP626: KPP627: KPP628: KPP629: KPP630: KPP631: KPP632: KPP633: KPP634: KPP635: KPP636: KPP637: KPP638: KPP639: KPP640: KPP641: KPP642: KPP643: KPP644: KPP645: KPP646: KPP647: KPP648: KPP649: KPP650: KPP651: KPP652: KPP653: KPP654: KPP655: KPP656: KPP657: KPP658: KPP659: KPP660: KPP661: KPP662: KPP663: KPP664: KPP665: KPP666: KPP667: KPP668: KPP669: KPP670: KPP671: KPP672: KPP673: KPP674: KPP675: KPP676: KPP677: KPP678: KPP679: KPP680: KPP681: KPP682: KPP683: KPP684: KPP685: KPP686: KPP687: KPP688: KPP689: KPP690: KPP691: KPP692: KPP693: KPP694: KPP695: KPP696: KPP697: KPP698: KPP699: KPP700: KPP701: KPP702: KPP703: KPP704: KPP705: KPP706: KPP707: KPP708: KPP709: KPP710: KPP711: KPP712: KPP713: KPP714: KPP715: KPP716: KPP717: KPP718: KPP719: KPP720: KPP721: KPP722: KPP723: KPP724: KPP725: KPP726: KPP727: KPP728: KPP729: KPP730: KPP731: KPP732: KPP733: KPP734: KPP735: KPP736: KPP737: KPP738: KPP739: KPP740: KPP741: KPP742: KPP743: KPP744: KPP745: KPP746: KPP747: KPP748: KPP749: KPP750: KPP751: KPP752: KPP753: KPP754: KPP755: KPP756: KPP757: KPP758: KPP759: KPP760: KPP761: KPP762: KPP763: KPP764: KPP765: KPP766: KPP767: KPP768: KPP769: KPP770: KPP771: KPP772: KPP773: KPP774: KPP775: KPP776: KPP777: KPP778: KPP779: KPP780: KPP781: KPP782: KPP783: KPP784: KPP785: KPP786: KPP787: KPP788: KPP789: KPP790: KPP791: KPP792: KPP793: KPP794: KPP795: KPP796: KPP797: KPP798: KPP799: KPP800: KPP801: KPP802: KPP803: KPP804: KPP805: KPP806: KPP807: KPP808: KPP809: KPP810: KPP811: KPP812: KPP813: KPP814: KPP815: KPP816: KPP817: KPP818: KPP819: KPP820: KPP821: KPP822: KPP823: KPP824: KPP825: KPP826: KPP827: KPP828: KPP829: KPP830: KPP831: KPP832: KPP833: KPP834: KPP835: KPP836: KPP837: KPP838: KPP839: KPP840: KPP841: KPP842: KPP843: KPP844: KPP845: KPP846: KPP847: KPP848: KPP849: KPP850: KPP851: KPP852: KPP853: KPP854: KPP855: KPP856: KPP857: KPP858: KPP859: KPP860: KPP861: KPP862: KPP863: KPP864: KPP865: KPP866: KPP867: KPP868: KPP869: KPP870: KPP871: KPP872: KPP873: KPP874: KPP875: KPP876: KPP877: KPP878: KPP879: KPP880: KPP881: KPP882: KPP883: KPP884: KPP885: KPP886: KPP887: KPP888: KPP889: KPP890: KPP891: KPP892: KPP893: KPP894: KPP895: KPP896: KPP897: KPP898: KPP899: KPP900: KPP901: KPP902: KPP903: KPP904: KPP905: KPP906: KPP907: KPP908: KPP909: KPP910: KPP911: KPP912: KPP913: KPP914: KPP915: KPP916: KPP917: KPP918: KPP919: KPP920: KPP921: KPP922: KPP923: KPP924: KPP925: KPP926: KPP927: KPP928: KPP929: KPP930: KPP931: KPP932: KPP933: KPP934: KPP935: KPP936: KPP937: KPP938: KPP939: KPP940: KPP941: KPP942: KPP943: KPP944: KPP945: KPP946: KPP947: KPP948: KPP949: KPP950: KPP951: KPP952: KPP953: KPP954: KPP955: KPP956: KPP957: KPP958: KPP959: KPP960: KPP961: KPP962: KPP963: KPP964: KPP965: KPP966: KPP967: KPP968: KPP969: KPP970: KPP971: KPP972: KPP973: KPP974: KPP975: KPP976: KPP977: KPP978: KPP979: KPP980: KPP981: KPP982: KPP983: KPP984: KPP985: KPP986: KPP987: KPP988: KPP989: KPP990: KPP991: KPP992: KPP993: KPP994: KPP995: KPP996: KPP997: KPP998: KPP999: KPP1000: KPP1001: KPP1002: KPP1003: KPP1004: KPP1005: KPP1006: KPP1007: KPP1008: KPP1009: KPP1010: KPP1011: KPP1012: KPP1013: KPP1014: KPP1015: KPP1016: KPP1017: KPP1018: KPP1019: KPP1020: KPP1021: KPP1022: KPP1023: KPP1024: KPP1025: KPP1026: KPP1027: KPP1028: KPP1029: KPP1030: KPP1031: KPP1032: KPP1033: KPP1034: KPP1035: KPP1036: KPP1037: KPP1038: KPP1039: KPP1040: KPP1041: KPP1042: KPP1043: KPP1044: KPP1045: KPP1046: KPP1047: KPP1048: KPP1049: KPP1050: KPP1051: KPP1052: KPP1053: KPP1054: KPP1055: KPP1056: KPP1057: KPP1058: KPP1059: KPP1060: KPP1061: KPP1062: KPP1063: KPP1064: KPP1065: KPP1066: KPP1067: KPP1068: KPP1069: KPP1070: KPP1071: KPP1072: KPP1073: KPP1074: KPP1075: KPP1076: KPP1077: KPP1078: KPP1079: KPP1080: KPP1081: KPP1082: KPP1083: KPP1084: KPP1085: KPP1086: KPP1087: KPP1088: KPP1089: KPP1090: KPP1091: KPP1092: KPP1093: KPP1094: KPP1095: KPP1096: KPP1097: KPP1098: KPP1099: KPP1100: KPP1101: KPP1102: KPP1103: KPP1104: KPP1105: KPP1106: KPP1107: KPP1108: KPP1109: KPP1110: KPP1111: KPP1112: KPP1113: KPP1114: KPP1115: KPP1116: KPP1117: KPP1118: KPP1119: KPP1120: KPP1121: KPP1122: KPP1123: KPP1124: KPP1125: KPP1126: KPP1127: KPP1128: KPP1129: KPP1130: KPP1131: KPP1132: KPP1133: KPP1134: KPP1135: KPP1136: KPP1137: KPP1138: KPP1139: KPP1140: KPP1141: KPP1142: KPP1143: KPP1144: KPP1145: KPP1146: KPP1147: KPP1148: KPP1149: KPP1150: KPP1151: KPP1152: KPP1153: KPP1154: KPP1155: KPP1156: KPP1157: KPP1158: KPP1159: KPP1160: KPP1161: KPP1162: KPP1163: KPP1164: KPP1165: KPP1166: KPP1167: KPP1168: KPP1169: KPP1170: KPP1171: KPP1172: KPP1173: KPP1174: KPP1175: KPP1176: KPP1177: KPP1178: KPP1179: KPP1180: KPP1181: KPP1182: KPP1183: KPP1184: KPP1185: KPP1186: KPP1187: KPP1188: KPP1189: KPP1190: KPP1191: KPP1192: KPP1193: KPP1194: KPP1195: KPP1196: KPP1197: KPP1198: KPP1199: KPP1200: KPP1201: KPP1202: KPP1203: KPP1204: KPP1205: KPP1206: KPP1207: KPP1208: KPP1209: KPP1210: KPP1211: KPP1212: KPP1213: KPP1214: KPP1215: KPP1216: KPP1217: KPP1218: KPP1219: KPP1220: KPP1221: KPP1222: KPP1223: KPP1224: KPP1225: KPP1226: KPP1227: KPP1228: KPP1229: KPP1230: KPP1231: KPP1232: KPP1233: KPP1234: KPP1235: KPP1236: KPP1237: KPP1238: KPP1239: KPP1240: KPP1241: KPP1242: KPP1243: KPP1244: KPP1245: KPP1246: KPP1247: KPP1248: KPP1249: KPP1250: KPP1251: KPP1252: KPP1253: KPP1254: KPP1255: KPP1256: KPP1257: KPP1258: KPP1259: KPP1260: KPP1261: KPP1262: KPP1263: KPP1264: KPP1265: KPP1266: KPP1267: KPP1268: KPP1269: KPP1270: KPP1271: KPP1272: KPP1273: KPP1274: KPP1275: KPP1276: KPP1277: KPP1278: KPP1279: KPP1280: KPP1281: KPP1282: KPP1283: KPP1284: KPP1285: KPP1286: KPP1287: KPP1288: KPP1289: KPP1290: KPP1291: KPP1292: KPP1293: KPP1294: KPP1295: KPP1296: KPP1297: KPP1298: KPP1299: KPP1300: KPP1301: KPP1302: KPP1303: KPP1304: KPP1305: KPP1306: KPP1307: KPP1308: KPP1309: KPP1310: KPP1311: KPP1312: KPP1313: KPP1314: KPP1315: KPP1316: KPP1317: KPP1318: KPP1319: KPP1320: KPP1321: KPP1322: KPP1323: KPP1324: KPP1325: KPP1326: KPP1327: KPP1328: KPP1329: KPP1330: KPP1331: KPP1332: KPP1333: KPP1334: KPP1335: KPP1336: KPP1337: KPP1338: KPP1339: KPP1340: KPP1341: KPP1342: KPP1343: KPP1344: KPP1345: KPP1346: KPP1347: KPP1348: KPP1349: KPP1350: KPP1351: KPP1352: KPP1353: KPP1354: KPP1355: KPP1356: KPP1357: KPP1358: KPP1359: KPP1360: KPP1361: KPP1362: KPP1363: KPP1364: KPP1365: KPP1366: KPP1367: KPP1368: KPP1369: KPP1370: KPP1371: KPP1372: KPP1373: KPP1374: KPP1375: KPP1376: KPP1377: KPP1378: KPP1379: KPP1380: KPP1381: KPP1382: KPP1383: KPP1384: KPP1385: KPP1386: KPP1387: KPP1388: KPP1389: KPP1390: KPP1391: KPP1392: KPP1393: KPP1394: KPP1395: KPP1396: KPP1397: KPP1398: KPP1399: KPP1400: KPP1401: KPP1402: KPP1403: KPP1404: KPP1405: KPP1406: KPP1407: KPP1408: KPP1409: KPP1410: KPP1411: KPP1412: KPP1413: KPP1414: KPP1415: KPP1416: KPP1417: KPP1418: KPP1419: KPP1420: KPP1421: KPP1422: KPP1423: KPP1424: KPP1425: KPP1426: KPP1427: KPP1428: KPP1429: KPP1430: KPP1431: KPP1432: KPP1433: KPP1434: KPP1435: KPP1436: KPP1437: KPP1438: KPP1439: KPP1440: KPP1441: KPP1442: KPP1443: KPP1444: KPP1445: KPP1446: KPP1447: KPP1448: KPP1449: KPP1450: KPP1451: KPP1452: KPP1453: KPP1454: KPP1455: KPP1456: KPP1457: KPP1458: KPP1459: KPP1460: KPP1461: KPP1462: KPP1463: KPP1464: KPP1465: KPP1466: KPP1467: KPP1468: KPP1469: KPP1470: KPP1471: KPP1472: KPP1473: KPP1474: KPP1475: KPP1476: KPP1477: KPP1478: KPP1479: KPP1480: KPP1481: KPP1482: KPP1483: KPP1484: KPP1485: KPP1486: KPP1487: KPP1488: KPP1489: KPP1490: KPP1491: KPP1492: KPP1493: KPP1494: KPP1495: KPP1496: KPP1497: KPP1498: KPP1499: KPP1500: KPP1501: KPP1502: KPP1503: KPP1504: KPP1505: KPP1506: KPP1507: KPP1508: KPP1509: KPP1510: KPP1511: KPP1512: KPP1513: KPP1514: KPP1515: KPP1516: KPP1517: KPP1518: KPP1519: KPP1520: KPP1521: KPP1522: KPP1523: KPP1524: KPP1525: KPP1526: KPP1527: KPP1528: KPP1529: KPP1530: KPP1531: KPP1532: KPP1533: KPP1534: KPP1535: KPP1536: KPP1537: KPP1538: KPP1539: KPP1540: KPP1541: KPP1542: KPP1543: KPP1544: KPP1545: KPP1546: KPP1547: KPP1548: KPP1549: KPP1550: KPP1551: KPP1552: KPP1553: KPP1554: KPP1555: KPP1556: KPP1557: KPP1558: KPP1559: KPP1560: KPP1561: KPP1562: KPP1563: KPP1564: KPP1565: KPP1566: KPP1567: KPP1568: KPP1569: KPP1570: KPP1571: KPP1572:

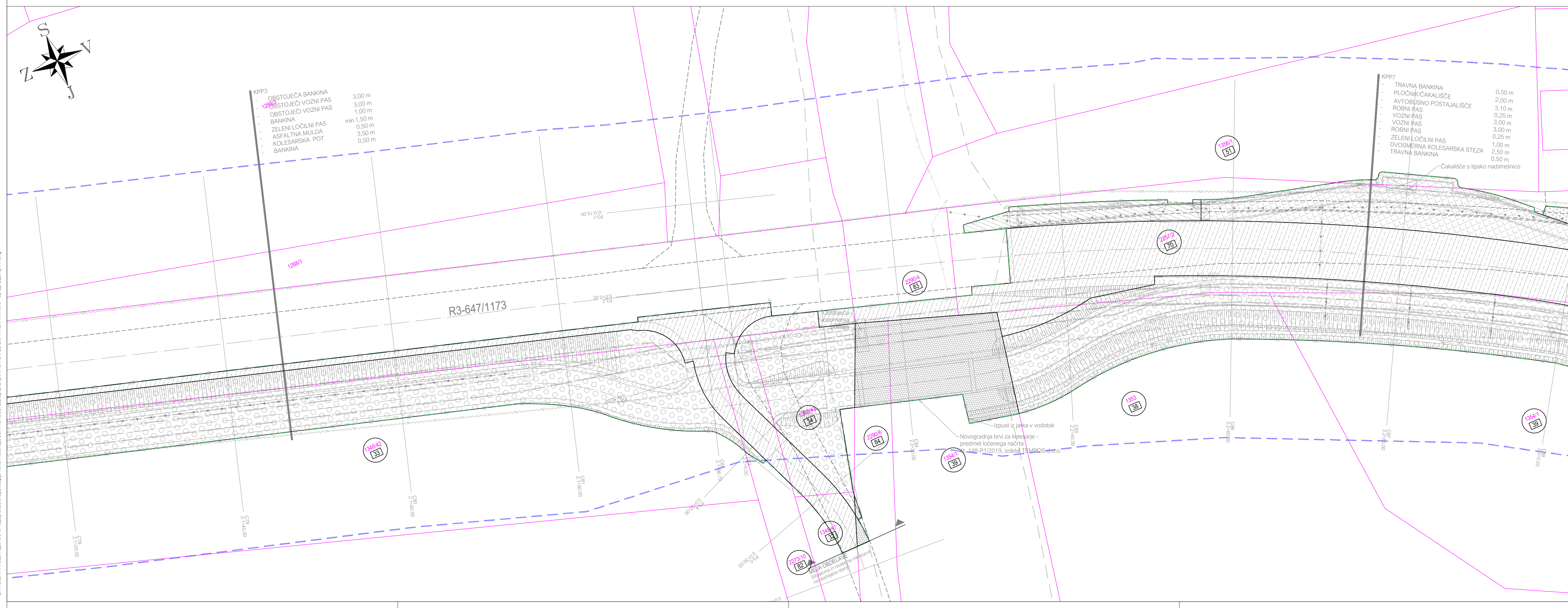
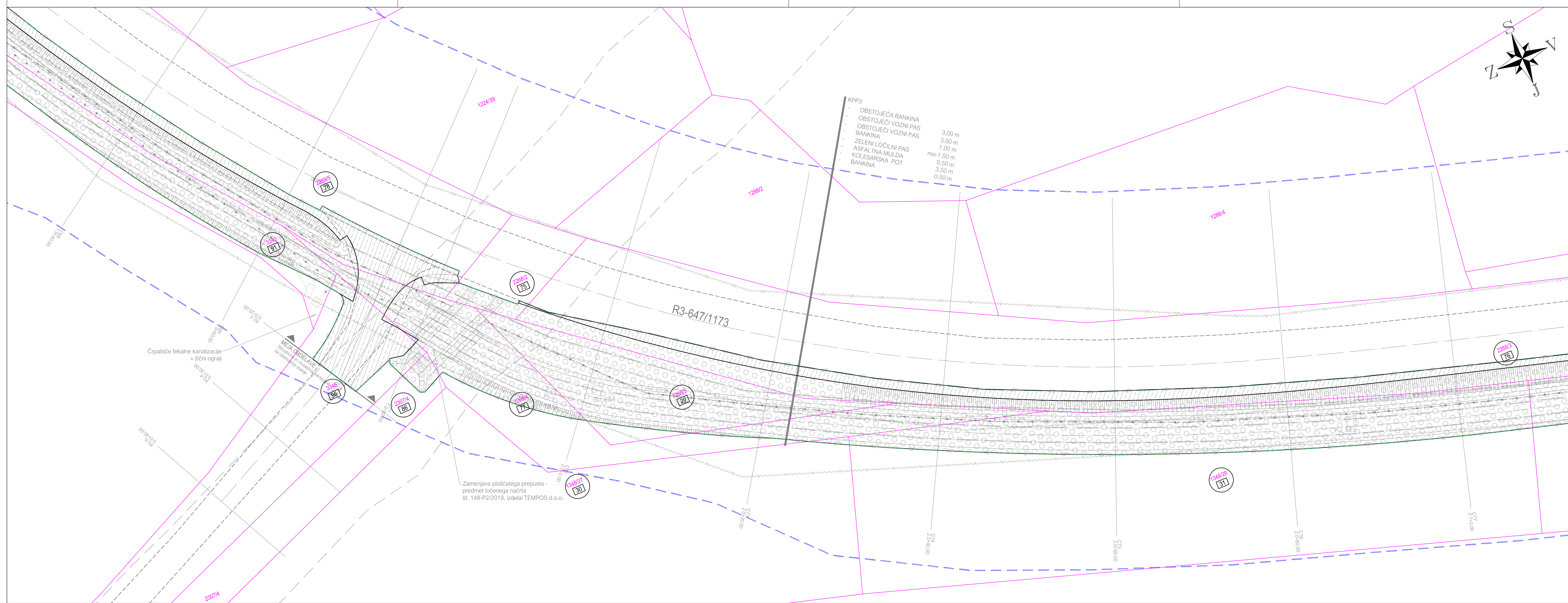


KATASTRSKA SITUACIJA; LIST 3/7 M1:250

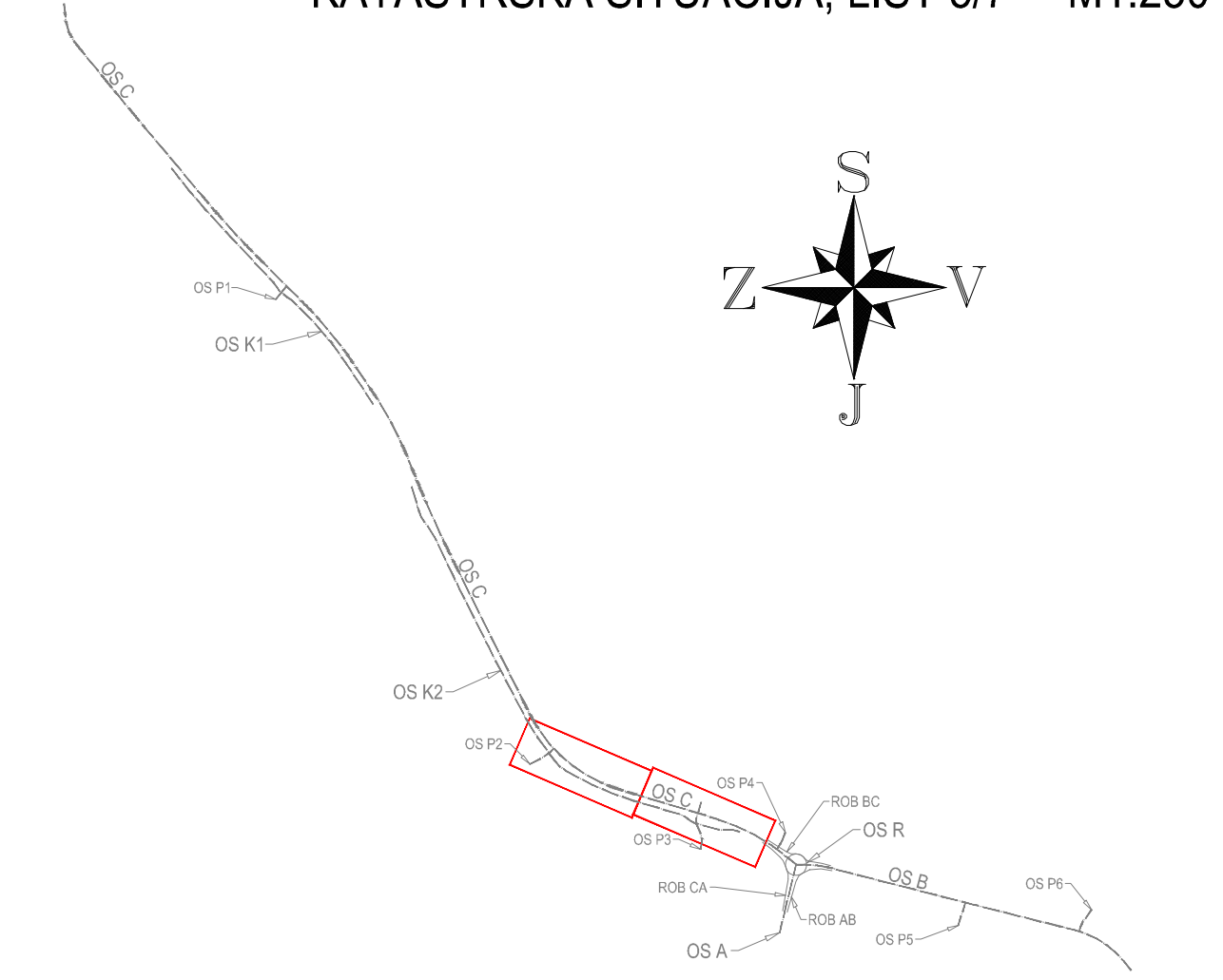


spremenba	opis spremembe	datum	podpis
<p>OBČINA GROSUPLJE TABORSKA CESTA 2 1290 GROSUPLJE</p>		<p>R3-647</p> <p>obstoječi objekt: 1173 Grosuplje - Mlačevo (km 0+720 - 2+317) 1174 Mlačevo - Krka (km 0+000 - 0+480) 1368 Mlačevo - Radisca (km 0+000 - 0+095)</p>	
<p>IB-KOM Inženirski biro Kobe Mlakar d.o.o. Dobrovojeva 16, 3220 Bentur, PE Costa D'Almeida 100, Ljubljana, SI 2000</p>		<p>podobnosti/objekt:</p> <p>UREDITEV POVRŠIN ZA PEŠCE IN KOLE SARJE, AVTOBUSNIH POSTAJALIŠČ TER KROŽNEGA KRIZIŠČA</p> <p>vodilni/razpisni:</p> <p>E1 KATASTRSKI ELABORAT KATASTRSKA SITUACIJA LIST 3/7</p>	
vođa projekta	ime in priimek	id objekta (ZS)	razred
J. Kobe, u.d.i.g.	P. Mlakar, u.d.i.g.	G-4015	PZI
pooblaščen inženir	sk. projekta	G-3380	049/19
J. Kobe, u.d.i.g.	sk. risarja	G-3380	049/19-KE
sk. risarja	sk. risarja	105	04
sk. risarja	sk. risarja	105	04

KATASTRSKA SITUACIJA; LIST 3/7 M1:250
 Zbirna št. projekta: 049
 Zbirna št. risarja: 04
 Zbirna št. risarja: 04

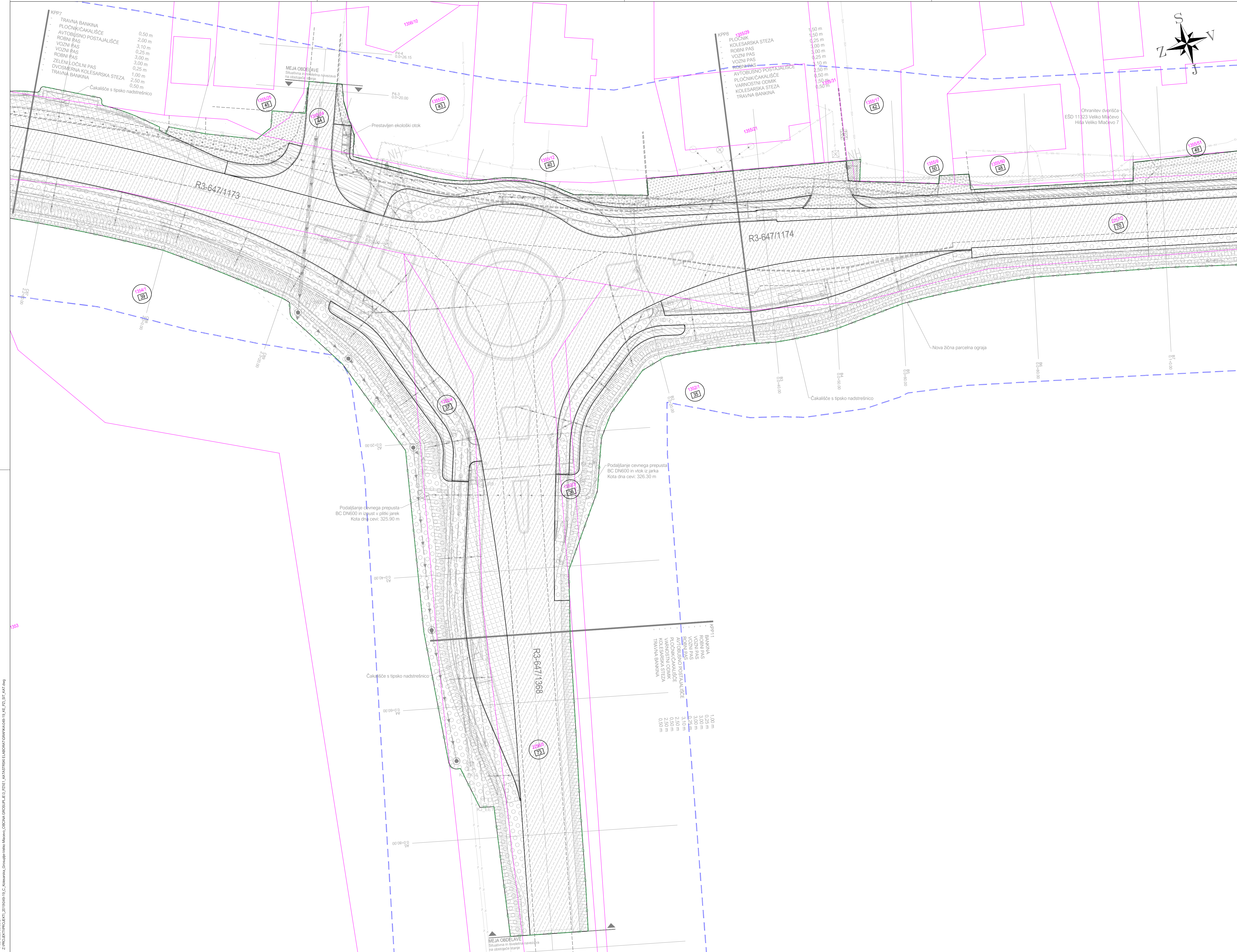


KATASTRSKA SITUACIJA; LIST 5/7 M1:250



spremenba	opis spremembe	datum	podpis
<p>OBČINA GROSUPLJE TABORSKA CESTA 2 1290 GROSUPLJE</p>			
<p>IB-KOM Inženirski biro Kobe Mlakar d.o.o. Dobrovojeva 16, 3220 Benet, PE, Costa D'Alentegega ulica 10c, Ljubljana, SI 2002</p>		<p>R3-647</p> <p>obstoječi objekt: 1173 Grosuplje - Mlačevo (km 0+720 - 2+317) 1174 Mlačevo - Krka (km 0+000 - 0+480) 1368 Mlačevo - Radisca (km 0+000 - 0+095)</p> <p>podobni/na objekt: UREDITEV POVRŠIN ZA PEŠCE IN KOLESARJE, AVTOBUSNIH POSTAJALIŠČ TER KROŽNEGA KRIZIŠČA</p> <p>vodilni inštor rabe: E1 KATASTRSKI ELABORAT KATASTRSKA SITUACIJA LIST 5/7</p>	
vođa projekta	ime in priimek	iz. št./vključ. št.	razp. št.
P. Mlakar, u.d.i.g.		G-4015	PZI
pooblaščen inženir	ime in priimek	iz. št./vključ. št.	datum
J. Kobe, u.d.i.g.		G-3380	04/9/19
izdelatelj	ime in priimek	iz. št./vključ. št.	št. lista
J. Kobe, u.d.i.g.		G-3380	04/9/19-KE
št. objekta:	art. št.:	iz. št./vključ. št.:	št. risbe:
1173	0009.00004.2101	105	
1174			
1368			

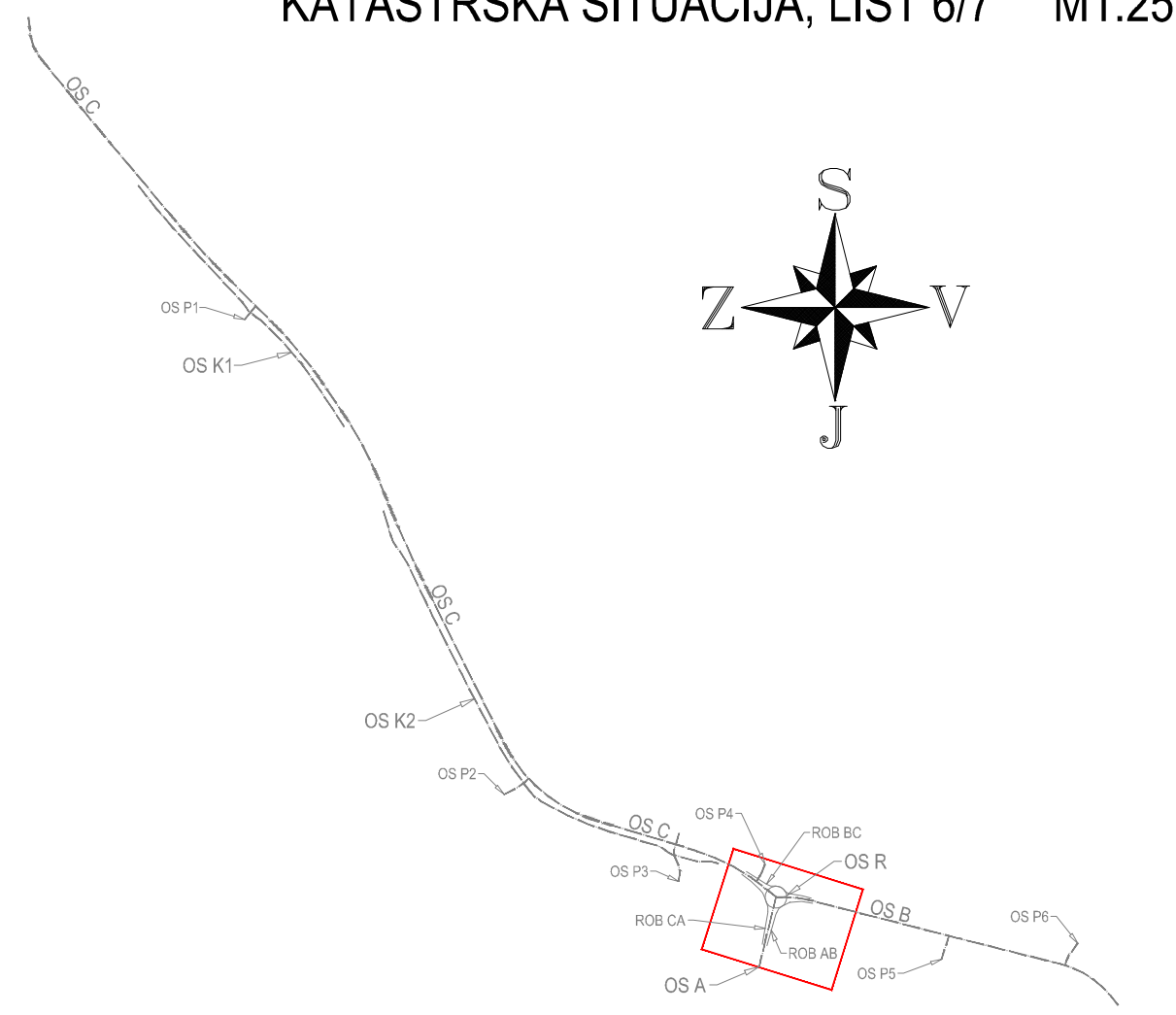
Izdelatelj: Inženirski biro Kobe Mlakar d.o.o., Dobrovojeva 16, 3220 Benet, PE, Costa D'Alentegega ulica 10c, Ljubljana, SI 2002
 Projekt: Ureditev površin za pešce in kolesarje, avtobusnih postajališč ter krožnega križišča
 Datum: 04/9/19-KE
 Št. lista: 06



LEGENDA:

	odkup za površine za kolesarje		parcelna meja
	odkup za površine za motorni promet		meja k.o.
	odkup za površine za avtobusna postajališča		meja posegov varovane pas regionalne ceste
	odkup za površine za pešce		meja gradbene parcelne
	začasna služnost v času gradnje		GP
	služnost		komunalni vod - obstoječe
			komunalni vod - načrtovano
			rob ostižeče ceste
			gradbene ureditve
			parcela z načrtovanim posegom

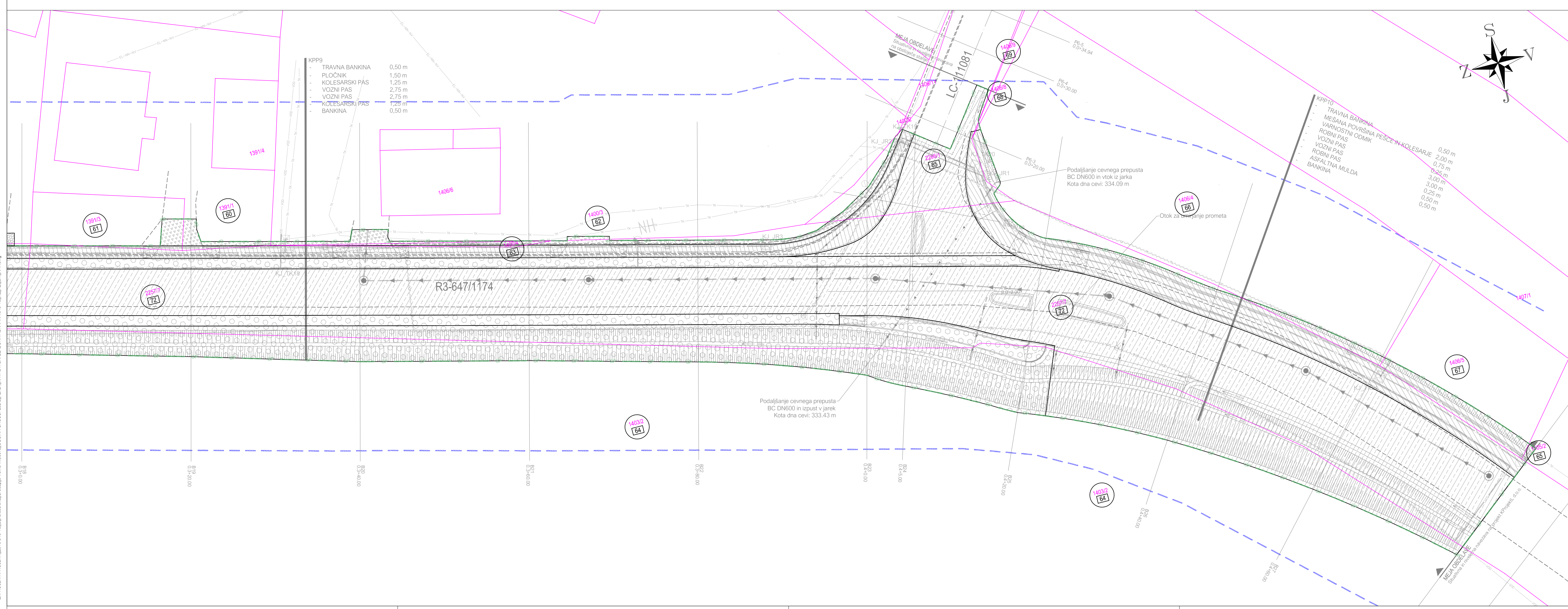
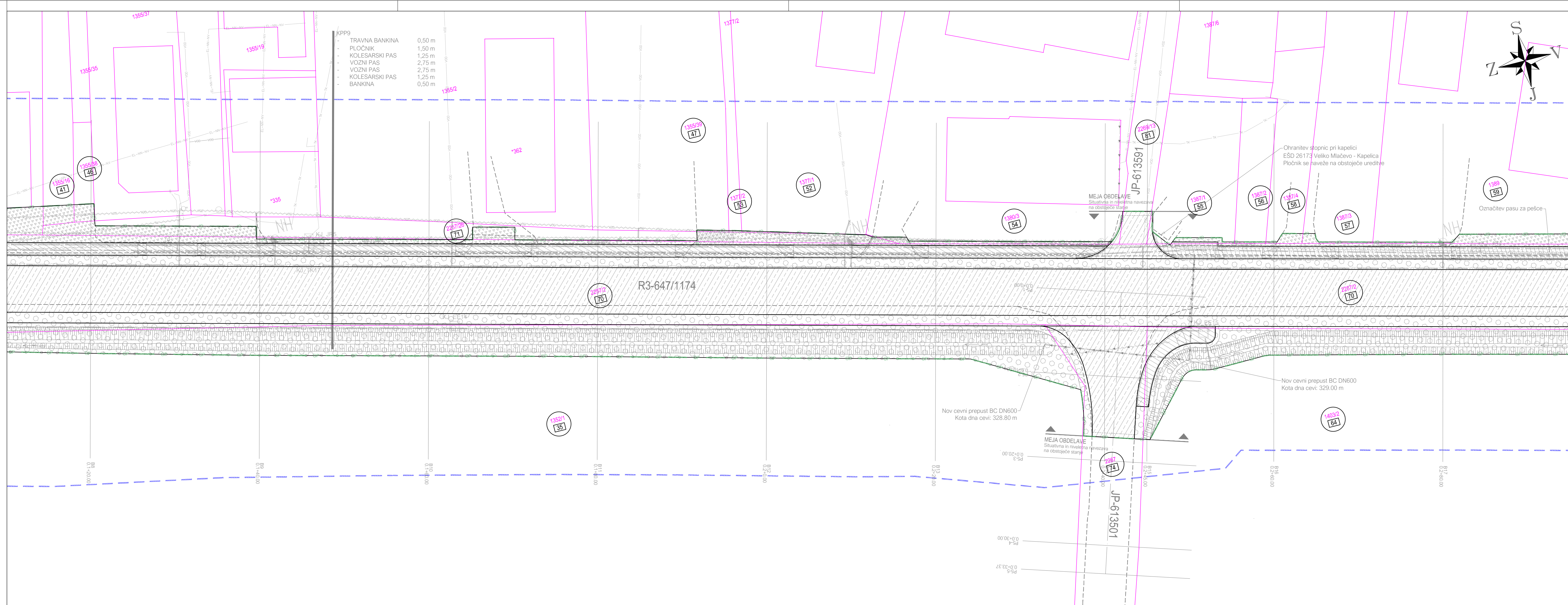
KATASTRSKA SITUACIJA; LIST 6/7 M1:250



spremenba	opis spremembe	datum	podpis
-----------	----------------	-------	--------

<p>OBČINA GROSUPLJE TABORSKA CESTA 2 1290 GROSUPLJE</p>		<p>R3-647</p> <p>obsegi objektov: 1173 Grosuplje - Mlačevo (km 0+720 - 2+317) 1174 Mlačevo - Krka (km 0+000 - 0+480) 1368 Mlačevo - Raščica (km 0+000 - 0+095)</p>	
<p>IB-KOM Inženirski biro Kobe Mlakar d.o.o. Dobrovojeva 16, 3220 Benetj, PE, Costa Duhovskega oddreda 100, Ljubljana, SI 2000</p>		<p>podoblasti/osej: UREDITEV POVRŠIN ZA PEŠCE IN KOLESARJE, AVTOBUSNIH POSTAJALIŠČ TER KROŽNEGA KRIZIŠČA</p> <p>vodilni/razpis: E1 KATASTRSKO ELABORAT KATASTRSKA SITUACIJA LIST 6/7</p>	
ime in priimek	iz. št./vkl. št.	razred	merilo
vođa projekta	P. Mlakar, u.d.i.g.	G-4015	PZI
pooblaščen inženir	J. Kobe, u.d.i.g.	G-3380	049/19
izšel	J. Kobe, u.d.i.g.	G-3380	049/19-KE
št. oddaja	art. št.	šifra objekta	šifra risbe
1173	0009.00004.2101	105	
1174			
1368			

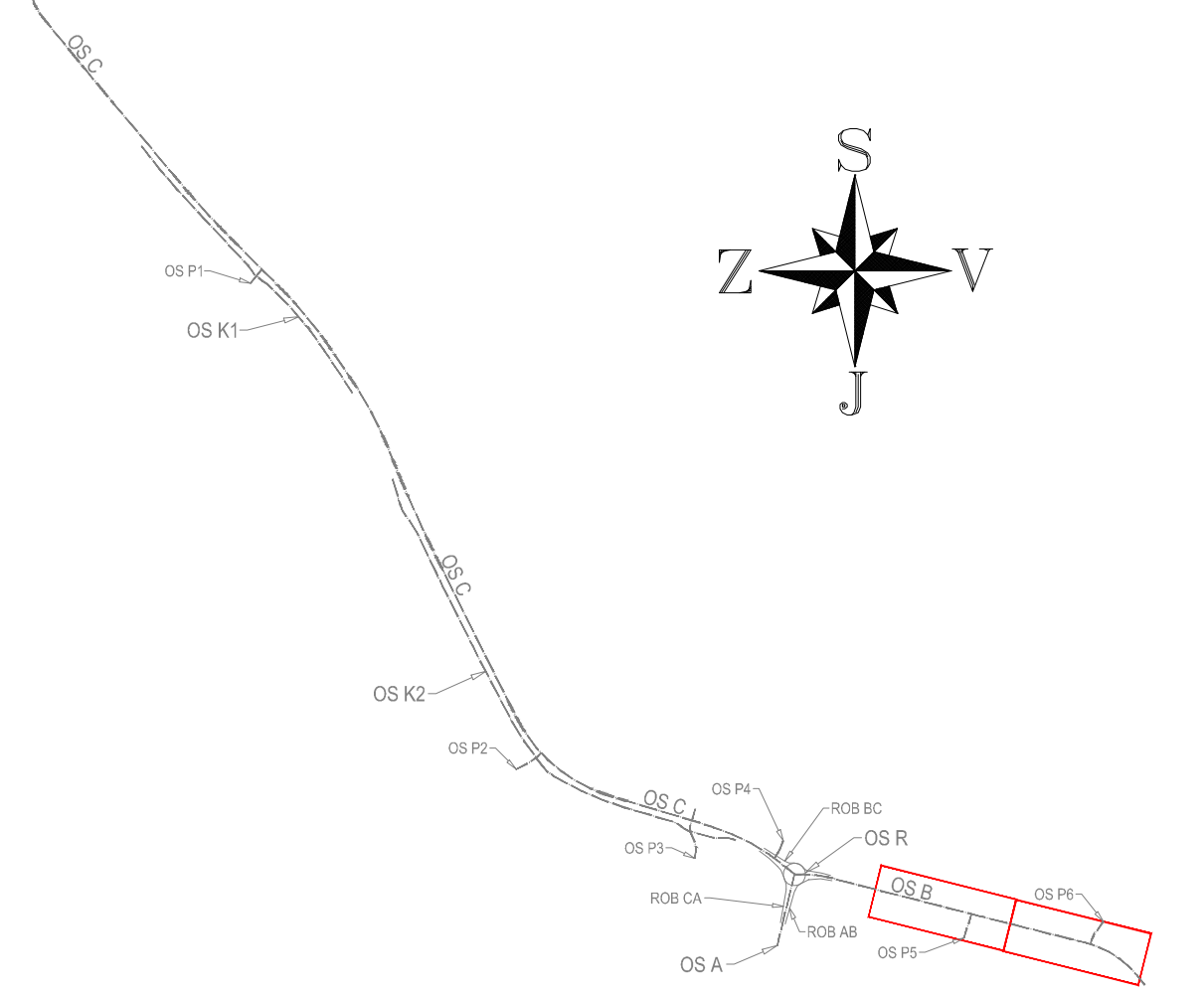
KATASTRSKA SITUACIJA; LIST 6/7 M1:250
 Projekt: Ureditev površin za pešce in kolesarje, avtobusnih postajališč ter krožnega križišča
 Izšel: J. Kobe, u.d.i.g.
 Datum: januar 2020



LEGENDA:

	odkup za površine za kolesarje		parcelska meja
	odkup za površine za motorni promet		meja k.o.
	odkup za površine za avtobusna postajališča		meja posegov
	odkup za površine za pešce		varovalni pas regionalne ceste
	začasna služnost v času gradnje		meja gradbene parcelne
	služnost		GP
			komunalni vod - obstoječe
			komunalni vod - načrtovano
			rob obstoječe ceste
			rob načrtovane ceste
			gradbene ureditve
			parcela z načrtovanim posegom

KATASTRSKA SITUACIJA; LIST 7/7 M1:250



sprememba	opis spremembe	datum	podpis																												
<table border="1"> <tr> <td colspan="2"> <p>OBČINA GROSUPLJE TABORSKA CESTA 2 1290 GROSUPLJE</p> </td> <td colspan="2"> <p>R3-647</p> </td> </tr> <tr> <td colspan="2"> <p>IB-KOM Inženirski biro Kobe Mlakar d.o.o. Dobrovojeva 16, 3220 Benjščina, PE, Costa Duhovskega oddela 10c, Ljubljana, SI 2002</p> </td> <td colspan="2"> <p>oslovi objekta: 1173 Grosuplje - Mlačevo (km 0+720 - 2+317) 1174 Mlačevo - Krka (km 0+000 - 0+480) 1368 Mlačevo - Raščica (km 0+000 - 0+095)</p> </td> </tr> <tr> <td colspan="2"> <p>podoblastni/osej: UREDITVE POVRŠIN ZA PEŠCE IN KOLESARJE, AVTOBUSNIH POSTAJALIŠČ TER KROŽNEGA KRŽIŠČA</p> </td> <td colspan="2"> <p>podoblastni/osej: E1 KATASTRSKI ELABORAT KATASTRSKA SITUACIJA LIST 7/7</p> </td> </tr> <tr> <td> <p>vodja projekta: P. Mlakar, u.d.i.g.</p> </td> <td> <p>inženir: J. Kobe, u.d.i.g.</p> </td> <td> <p>skizir: G-4015</p> </td> <td> <p>skizir: G-3380</p> </td> </tr> <tr> <td> <p>pooblaščen inženir: J. Kobe, u.d.i.g.</p> </td> <td> <p>skizir: G-3380</p> </td> <td> <p>skizir: 049/19</p> </td> <td> <p>skizir: 049/19-KE</p> </td> </tr> <tr> <td> <p>skizir: 1173</p> </td> <td> <p>skizir: 1174</p> </td> <td> <p>skizir: 1368</p> </td> <td> <p>skizir: 0009.00004.2101</p> </td> </tr> <tr> <td> <p>skizir: 105</p> </td> <td> <p>skizir: 105</p> </td> <td> <p>skizir: 105</p> </td> <td> <p>skizir: 105</p> </td> </tr> </table>				<p>OBČINA GROSUPLJE TABORSKA CESTA 2 1290 GROSUPLJE</p>		<p>R3-647</p>		<p>IB-KOM Inženirski biro Kobe Mlakar d.o.o. Dobrovojeva 16, 3220 Benjščina, PE, Costa Duhovskega oddela 10c, Ljubljana, SI 2002</p>		<p>oslovi objekta: 1173 Grosuplje - Mlačevo (km 0+720 - 2+317) 1174 Mlačevo - Krka (km 0+000 - 0+480) 1368 Mlačevo - Raščica (km 0+000 - 0+095)</p>		<p>podoblastni/osej: UREDITVE POVRŠIN ZA PEŠCE IN KOLESARJE, AVTOBUSNIH POSTAJALIŠČ TER KROŽNEGA KRŽIŠČA</p>		<p>podoblastni/osej: E1 KATASTRSKI ELABORAT KATASTRSKA SITUACIJA LIST 7/7</p>		<p>vodja projekta: P. Mlakar, u.d.i.g.</p>	<p>inženir: J. Kobe, u.d.i.g.</p>	<p>skizir: G-4015</p>	<p>skizir: G-3380</p>	<p>pooblaščen inženir: J. Kobe, u.d.i.g.</p>	<p>skizir: G-3380</p>	<p>skizir: 049/19</p>	<p>skizir: 049/19-KE</p>	<p>skizir: 1173</p>	<p>skizir: 1174</p>	<p>skizir: 1368</p>	<p>skizir: 0009.00004.2101</p>	<p>skizir: 105</p>	<p>skizir: 105</p>	<p>skizir: 105</p>	<p>skizir: 105</p>
<p>OBČINA GROSUPLJE TABORSKA CESTA 2 1290 GROSUPLJE</p>		<p>R3-647</p>																													
<p>IB-KOM Inženirski biro Kobe Mlakar d.o.o. Dobrovojeva 16, 3220 Benjščina, PE, Costa Duhovskega oddela 10c, Ljubljana, SI 2002</p>		<p>oslovi objekta: 1173 Grosuplje - Mlačevo (km 0+720 - 2+317) 1174 Mlačevo - Krka (km 0+000 - 0+480) 1368 Mlačevo - Raščica (km 0+000 - 0+095)</p>																													
<p>podoblastni/osej: UREDITVE POVRŠIN ZA PEŠCE IN KOLESARJE, AVTOBUSNIH POSTAJALIŠČ TER KROŽNEGA KRŽIŠČA</p>		<p>podoblastni/osej: E1 KATASTRSKI ELABORAT KATASTRSKA SITUACIJA LIST 7/7</p>																													
<p>vodja projekta: P. Mlakar, u.d.i.g.</p>	<p>inženir: J. Kobe, u.d.i.g.</p>	<p>skizir: G-4015</p>	<p>skizir: G-3380</p>																												
<p>pooblaščen inženir: J. Kobe, u.d.i.g.</p>	<p>skizir: G-3380</p>	<p>skizir: 049/19</p>	<p>skizir: 049/19-KE</p>																												
<p>skizir: 1173</p>	<p>skizir: 1174</p>	<p>skizir: 1368</p>	<p>skizir: 0009.00004.2101</p>																												
<p>skizir: 105</p>	<p>skizir: 105</p>	<p>skizir: 105</p>	<p>skizir: 105</p>																												

KATASTRSKA SITUACIJA; LIST 7/7 M1:250
 IZ OBLASTI: 1173, 1174, 1368
 Z: 2020.01.15
 A: 2020.01.15
 S: 2020.01.15
 D: 2020.01.15
 E: 2020.01.15
 R: 2020.01.15
 O: 2020.01.15
 G: 2020.01.15
 B: 2020.01.15
 V: 2020.01.15
 M: 2020.01.15
 A: 2020.01.15
 S: 2020.01.15
 T: 2020.01.15
 N: 2020.01.15
 J: 2020.01.15
 I: 2020.01.15
 K: 2020.01.15
 L: 2020.01.15
 O: 2020.01.15
 P: 2020.01.15
 Q: 2020.01.15
 R: 2020.01.15
 S: 2020.01.15
 T: 2020.01.15
 U: 2020.01.15
 V: 2020.01.15
 W: 2020.01.15
 X: 2020.01.15
 Y: 2020.01.15
 Z: 2020.01.15

Gradnja nadvoza križanja Taborske ceste z regionalno železniško progo št.80 d.m. – Metlika – Ljubljana ter dela vzporednega cestnega omrežja

Naročnik	Občina Grosuplje Taborska cesta 2 1290 Grosuplje
Številka projekta	1488
Vrsta dokumentacije	PZI (projekt za izvedbo)
Številka elaborata	1488-KAT
Številka zvezka	1/1
Vsebina izdelave	S Splošni del T Tehnični del G Risbe
Datum izdelave	februar 2020

1. Splošno

Na osnovi naročila Občine Grosuplje, Taborska cesta 2, 1290 Grosuplje, smo izdelali PZI (projekt za izvedbo) Investicijsko vzdrževalnih del, št. projekta:1488, naziv: **Načrta ceste preko nadvoza čez regionalno železniško progo št. 80 d.m. – Metlika – Ljubljana ter navezavo na obstoječe cestno omrežje**

Predmet PZI je izdelava projektne dokumentacije za izgradnjo povezovalne ceste med Župančičevo in Taborsko cesto preko rekonstruiranega nadvoza. Dvopasovnica brez hodnikov za pešce in kolesarske steze - poteka preko obstoječega izven nivojskega križišča ceste z železniško progo (regionalne železniške proge št. 80 d.m. – Metlika – Ljubljana).

2. Predmet elaborata

Katastrski elaborat služi investitorju kot informacija o tem:

- katere parcele so prizadete,
- kdo je lastnik parcele in
- kakšna je velikost posega (m²).

Elaborat obsega seznam prizadetih parcel za rekonstrukcijo ceste.

3. Posegi na zemljišča

V elaboratu je grafično prikazan odzvem za rekonstrukcijo ceste. Velikost posegov je razvidna iz grafičnih prilog in priložene tabele, ki se nahaja pod točko P.105.

4. Služnost komunalnih vodov

Služnost komunalnih vodov je določena za potek predvidenih komunalnih vodov izven trajnega posega. Za vsak posamezni komunalni vod je določen pas širine »x« levo in desno od voda, na podlagi česar je določena površina potrebne služnosti. Velikost površine služnosti za posamezni vod je pogojena z obliko parcele in položajem komunalnega voda na parceli.

Izračunana je služnost za naslednje predvidene komunalne vode, ki deloma potekajo zunaj trajnega posega:

- cestna razsvetljava (x = 1,0 m),
- KRS vod (x = 1,0 m),

- meteorna kanalizacija (x = 1,5 m),
- NN vod (x = 1,0 m),
- SN vod (x = 1,0 m),
- SVTK (x = 1,0 m),
- TK vod (x = 1,0 m) in
- vodovod (x = 1,5 m).

Detajlni seznam služnosti za vsak posamezni vod je priložen v tabeli pod točko P.105.

Maribor, februar 2020

Pripravila:
Tamara Arcet

NAČRT RAZPOLAGANJA Z ZEMLJIŠČI za leti 2020 in 2021					
Lastnik in upravljavavec: Občina Grosuplje					
zap. št.	šifra k.o.	ime k.o.	parc. št.	površina	vrednost
1	1780	Blečji vrh	1315/11 (del)	1.940	405 €
2	1780	Blečji vrh	1315/6	120	76 €
3	1780	Blečji vrh	1327/2	110	70 €
4	1540	Dobliče	2674 (delež)	1.165	408 €
5	1540	Dobliče	2733 (delež)	809	94 €
6	1642	Grosuplje	1682/5	121	77 €
7	1642	Grosuplje	1682/6	27	17 €
8	2642	Grosuplje	1686/9	324	205 €
9	2642	Grosuplje	1688/13	322	204 €
10	2642	Grosuplje	1688/18	151	96 €
11	2642	Grosuplje	1688/9	26	25 €
12	2642	Grosuplje	1689/13	60	57 €
13	2642	Grosuplje	1689/14	120	114 €
14	2642	Grosuplje	1689/15	167	159 €
15	2642	Grosuplje	1689/16	47	45 €
16	2642	Grosuplje	1689/17	198	188 €
17	2642	Grosuplje	1689/6	551	523 €
18	2642	Grosuplje	1690/4	26	347 €
19	2642	Grosuplje	1690/6	108	1.442 €
20	2642	Grosuplje	1690/7	13	174 €
21	2642	Grosuplje	1690/8	207	2.763 €
22	2642	Grosuplje	93/3	270	3.605 €
23	1783	Grosuplje-naselje	261	1.669	1.596 €
24	1783	Grosuplje-naselje	268	473	2.968 €
25	1783	Grosuplje-naselje	1265	650	101.702 €
26	1783	Grosuplje-naselje	6197	2.040	4.308 €
27	1783	Grosuplje-naselje	6201	973	2.055 €
28	1783	Grosuplje-naselje	6205	1.058	2.234 €
29	1783	Grosuplje-naselje	6209	12.262	25.897 €
30	1783	Grosuplje-naselje	1128 (del)	164.400	12.364 €
31	1783	Grosuplje-naselje	1224/1 (del)	18	230 €
32	1783	Grosuplje-naselje	1244 (del)	19	254 €
33	1783	Grosuplje-naselje	1247/3	112	260 €
34	1783	Grosuplje-naselje	1247/5	72	167 €
35	1783	Grosuplje-naselje	1256/1 (del)	100	534 €
36	1783	Grosuplje-naselje	1257/1 (del)	24	320 €
37	1783	Grosuplje-naselje	1260/5 (del)	658	8.784 €
38	1783	Grosuplje-naselje	1261/1	1.504	20.078 €
39	1783	Grosuplje-naselje	1261/8	2.067	56.772 €
40	1783	Grosuplje-naselje	1317/3	152	96 €
41	1783	Grosuplje-naselje	1318/5	20	2.044 €
42	1783	Grosuplje-naselje	1351/2	87	1.161 €
43	1783	Grosuplje-naselje	137/3 (del)	50	21 €
44	1783	Grosuplje-naselje	1370/12	10	2.283 €
45	1783	Grosuplje-naselje	1370/8	13	2.283 €
46	1783	Grosuplje-naselje	1422/1 (del)	283	4.312 €
47	1783	Grosuplje-naselje	1595/2	607	8.307,45
48	1783	Grosuplje-naselje	1643/1	87	1.135 €
49	1783	Grosuplje-naselje	1687/18	22	294 €
50	1783	Grosuplje-naselje	1687/19	42	561 €

51	1783	Grosuplje-naselje	1687/20	21	280 €
52	1783	Grosuplje-naselje	1687/21	471	6.288 €
53	1783	Grosuplje-naselje	1687/22	64	854 €
54	1783	Grosuplje-naselje	1687/24	228	3.044 €
55	1783	Grosuplje-naselje	1687/27	78	1.041 €
56	1783	Grosuplje-naselje	1687/28	28	374 €
57	1783	Grosuplje-naselje	1687/29	644	100 €
58	1783	Grosuplje-naselje	1687/30 (delež)	5	67 €
59	1783	Grosuplje-naselje	172/22	54	721 €
60	1783	Grosuplje-naselje	1742/7	42	561 €
61	1783	Grosuplje-naselje	180/6 (del)	545	541 €
62	1783	Grosuplje-naselje	181/5 (del)	85	54 €
63	1783	Grosuplje-naselje	181/6 (del)	80	85 €
64	1783	Grosuplje-naselje	1863/3	106	1.415 €
65	1783	Grosuplje-naselje	1863/6	159	2.123 €
66	1783	Grosuplje-naselje	1863/7	7	98 €
67	1783	Grosuplje-naselje	1869/2	12	160 €
68	1783	Grosuplje-naselje	1873/27	113	1.509 €
69	1783	Grosuplje-naselje	1873/28	63	841 €
70	1783	Grosuplje-naselje	1878/6	25	334 €
71	1783	Grosuplje-naselje	1906/12	160	2.136 €
72	1783	Grosuplje-naselje	1906/13	20	267 €
73	1783	Grosuplje-naselje	1910/144 (del)	186	0 €
74	1783	Grosuplje-naselje	1910/152 (del)	3.273	0 €
75	1783	Grosuplje-naselje	1910/180	332	4.432 €
76	1783	Grosuplje-naselje	1910/182	23	307 €
77	1783	Grosuplje-naselje	1910/184	284	3.791 €
78	1783	Grosuplje-naselje	1923/3	16	214 €
79	1783	Grosuplje-naselje	1924/4	40	534 €
80	1783	Grosuplje-naselje	1925/3	59	788 €
81	1783	Grosuplje-naselje	1926/8	45	601 €
82	1783	Grosuplje-naselje	1926/9	25	334 €
83	1783	Grosuplje-naselje	1927/2	61	814 €
84	1783	Grosuplje-naselje	1928/14	362	4.833 €
85	1783	Grosuplje-naselje	1928/18	410	5.473 €
86	1783	Grosuplje-naselje	1928/19	72	961 €
87	1783	Grosuplje-naselje	1932/1	216	2.884 €
88	1783	Grosuplje-naselje	1945/3	55	734 €
89	1783	Grosuplje-naselje	1945/4	19	254 €
90	1783	Grosuplje-naselje	1957/4	498	6.648 €
91	1783	Grosuplje-naselje	1965/1 (del)	1.416	4.543 €
92	1783	Grosuplje-naselje	1966/5 (del)	717	9.572 €
93	1783	Grosuplje-naselje	2013/4	12	13 €
94	1783	Grosuplje-naselje	2013/5	3	3 €
95	1783	Grosuplje-naselje	2013/6	228	243 €
96	1783	Grosuplje-naselje	2047/2 (del)	40	520 €
97	1783	Grosuplje-naselje	2048/5 (del)	808	453 €
98	1783	Grosuplje-naselje	2050/26	109	167 €
99	1783	Grosuplje-naselje	2134/24 (del)	795	1.007 €
100	1783	Grosuplje-naselje	2134/25	102	1.362 €
101	1783	Grosuplje-naselje	2138/3	617	3.404 €
102	1783	Grosuplje-naselje	2149/2 (del)	35	467 €
103	1783	Grosuplje-naselje	2150/2 (del)	12	160 €
104	1783	Grosuplje-naselje	2156 (del)	28	374 €

105	1783	Grosuplje-naselje	220/3	15	2.336 €
106	1783	Grosuplje-naselje	2207/5	87	55 €
107	1783	Grosuplje-naselje	2209/19	155	2.069 €
108	1783	Grosuplje-naselje	2209/20	190	2.537 €
109	1783	Grosuplje-naselje	222/3	230	3.071 €
110	1783	Grosuplje-naselje	2226/1 (del)	16	204 €
111	1783	Grosuplje-naselje	223/3	499	6.662 €
112	1783	Grosuplje-naselje	2230/2	314	4.192 €
113	1783	Grosuplje-naselje	2233 (del)	167	106 €
114	1783	Grosuplje-naselje	2235/2	11	147 €
115	1783	Grosuplje-naselje	2236/1 (del)	20	267 €
116	1783	Grosuplje-naselje	2238 (del)	72	961 €
117	1783	Grosuplje-naselje	224/3	564	7.529 €
118	1783	Grosuplje-naselje	2242/5	658	8.784 €
119	1783	Grosuplje-naselje	246/2	540	4.104 €
120	1783	Grosuplje-naselje	260/1	297	332 €
121	1783	Grosuplje-naselje	260/2	2.546	50.010 €
122	1783	Grosuplje-naselje	269/2	841	9.633 €
123	1783	Grosuplje-naselje	278/3 (delež)	946	12.629 €
124	1783	Grosuplje-naselje	281/7	39	521 €
125	1783	Grosuplje-naselje	281/9	29	387 €
126	1783	Grosuplje-naselje	304/3	11.442	2.800 €
127	1783	Grosuplje-naselje	404/24 (del)	110	112 €
128	1783	Grosuplje-naselje	404/25 (del)	200	84 €
129	1783	Grosuplje-naselje	438 (del)	72	156 €
130	1783	Grosuplje-naselje	468/8	180	399 €
131	1783	Grosuplje-naselje	475/10 (del)	40	41 €
132	1783	Grosuplje-naselje	475/11 (del)	60	35 €
133	1783	Grosuplje-naselje	475/9 (del)	670	638 €
134	1783	Grosuplje-naselje	476/7 (del)	90	92 €
135	1783	Grosuplje-naselje	476/8 (del)	80	81 €
136	1783	Grosuplje-naselje	477/4 (del)	155	158 €
137	1783	Grosuplje-naselje	477/5 (del)	50	51 €
138	1783	Grosuplje-naselje	510/3 (del)	140	365 €
139	1783	Grosuplje-naselje	511/2 (del)	225	95 €
140	1783	Grosuplje-naselje	545/5	324	4.325 €
141	1783	Grosuplje-naselje	547/8	395	5.273 €
142	1783	Grosuplje-naselje	547/9	74	988 €
143	1783	Grosuplje-naselje	557/2 (del)	31	432 €
144	1783	Grosuplje-naselje	602/7	194	2.590 €
145	1783	Grosuplje-naselje	603/10	22	294 €
146	1783	Grosuplje-naselje	603/4	506	6.755 €
147	1783	Grosuplje-naselje	603/8	73	975 €
148	1783	Grosuplje-naselje	604/9	4.171	140.511 €
149	1783	Grosuplje-naselje	605/7	1.678	22.401 €
150	1783	Grosuplje-naselje	605/8	67	894 €
151	1783	Grosuplje-naselje	628/1 (del)	9.526	1.268 €
152	1783	Grosuplje-naselje	629/1 (del)	6.660	13.713 €
153	1783	Grosuplje-naselje	630/1 (del)	3.481	5.235 €
154	1783	Grosuplje-naselje	633/15 (delež)	940	12.549 €
155	1783	Grosuplje-naselje	633/7	1.057	14.111 €
156	1783	Grosuplje-naselje	636/2	82	173 €
157	1783	Grosuplje-naselje	69/3	139	88 €
158	1783	Grosuplje-naselje	69/4	46	614 €

159	1783	Grosuplje-naselje	69/5	79	100 €
160	1783	Grosuplje-naselje	787/9	128	1.709 €
161	1783	Grosuplje-naselje	797/12	12	160 €
162	1783	Grosuplje-naselje	797/14	13	174 €
163	1783	Grosuplje-naselje	841/1	422	5.634 €
164	1783	Grosuplje-naselje	841/3	953	12.723 €
165	1783	Grosuplje-naselje	842/1	234	3.124 €
166	1783	Grosuplje-naselje	842/3	97	1.295 €
167	1783	Grosuplje-naselje	842/4	310	4.139 €
168	1783	Grosuplje-naselje	914/4	19	254 €
169	1783	Grosuplje-naselje	916/10	14	187 €
170	1783	Grosuplje-naselje	916/8	18	240 €
171	1783	Grosuplje-naselje	97/11 (del)	275	718 €
172	1783	Grosuplje-naselje	98/7 (del)	95	248 €
173	1793	Ilova gora	12 (del)	4.215	3.561 €
174	1793	Ilova gora	13 (del)	9.164	3.871 €
175	1793	Ilova gora	198 (del)	1.144	1.147 €
176	1793	Ilova gora	199 (del)	2.453	2.225 €
177	1793	Ilova gora	230 (del)	2.636	1.113 €
178	1793	Ilova gora	231 (del)	1.629	2.064 €
179	1793	Ilova gora	274/1 (del)	176	223 €
180	1793	Ilova gora	274/2 (del)	1.435	1.818 €
181	1793	Ilova gora	275 (del)	3.197	2.026 €
182	1793	Ilova gora	290 (del)	378	479 €
183	1793	Ilova gora	339 (del)	2.086	1.322 €
184	1793	Ilova gora	340 (del)	824	1.044 €
185	1793	Ilova gora	342/1 (del)	762	644 €
186	1793	Ilova gora	352 (del)	1.259	798 €
187	1793	Ilova gora	353 (del)	727	921 €
188	1793	Ilova gora	433 (del)	4.467	3.407 €
189	1793	Ilova gora	434/1 (del)	989	1.006 €
190	1793	Ilova gora	539 (del)	12.679	7.711 €
191	1793	Ilova gora	630 (del)	5.316	3.971 €
192	1793	Ilova gora	631 (del)	4.877	3.848 €
193	1793	Ilova gora	867/2	82	52 €
194	1793	Ilova gora	92 (del)	3.916	9.786 €
195	1793	Ilova gora	93 (del)	242	632 €
196	1793	Ilova gora	97/6 (del)	100	261 €
197	1541	Loka	500/1 (delež)	2.049	1.783 €
198	1541	Loka	511 (delež)	584	204 €
199	1541	Loka	755 (delež)	1.311	9.179 €
200	1541	Loka	865/2 (delež)	452	86 €
201	1541	Loka	866/2 (delež)	2.277	797 €
202	1541	Loka	868/8 (delež)	1.402	421 €
203	1792	Luče	224 (delež)	1.262	1.066 €
204	1792	Luče	515/48 (delež)	304	4 €
205	1787	Mali vrh	1179/2	154	130 €
206	1787	Mali vrh	1179/3	53	45 €
207	1787	Mali vrh	1179/4	207	175 €
208	1787	Mali vrh	1182/2	1.485	8.910 €
209	1787	Mali vrh	1182/4	766	4.137 €
210	1787	Mali vrh	1185/2	185	1.110 €
211	1787	Mali vrh	1185/3	346	1.482 €
212	1787	Mali vrh	1185/4	297	283 €

213	1787	Mali vrh	1185/5	1.322	7.345 €
214	1787	Mali vrh	1188/2 (del)	63	471 €
215	1787	Mali vrh	1199/7 (del)	202	1.471 €
216	1787	Mali vrh	1214/5 (del)	47	423 €
217	1787	Mali vrh	1221/10 (3 deli)	273	2.457 €
218	1787	Mali vrh	1222/3	6	54 €
219	1787	Mali vrh	1223/24 (del)	50	450 €
220	1787	Mali vrh	1225/5	75	675 €
221	1787	Mali vrh	559/120 (del)	211	89 €
222	1787	Mali vrh	559/42 (del)	159	669 €
223	1787	Mali vrh	559/62 (del)	196	83 €
224	1787	Mali vrh	988/23 (delež)	99	42 €
225	1787	Mali vrh	988/27 (delež)	111	90 €
226	1787	Mali vrh	988/42 (delež)	385	2.772 €
227	1787	Mali vrh	988/43 (delež)	5	4 €
228	1787	Mali vrh	1226/1	196	1.764 €
229	1787	Mali vrh	1226/5	18	17 €
230	1787	Mali vrh	1230/1	80	680 €
231	1787	Mali vrh	1252/11	228	144 €
232	1781	Polica	1462/3	187	118 €
233	1781	Polica	1462/5 (del)	425	2.047 €
234	1781	Polica	1462/8	124	79 €
235	1781	Polica	1466/3	431	273 €
236	1781	Polica	1482/7	24	15 €
237	1781	Polica	269/2	423	82.165 €
238	1781	Polica	289/2	131	786 €
239	1781	Polica	307/11	1.683	10.098 €
240	1781	Polica	307/4	435	330.410 €
241	1781	Polica	377/2	79	50 €
242	1789	Ponova vas	2114/3	48	288 €
243	1789	Ponova vas	2119/13	74	444 €
244	1789	Ponova vas	2119/4 (del)	40	240 €
245	1789	Ponova vas	2119/14 (del)	150	6.369 €
246	1789	Ponova vas	2160/4	68	748 €
247	1789	Ponova vas	2187/5 (del)	ven	6.600 €
248	1789	Ponova vas	2188/1 (del)	821	1.464 €
249	1789	Ponova vas	2189/2	30	180 €
250	1789	Ponova vas	2189/3	14	5 €
251	1789	Ponova vas	2189/4	10	6 €
252	1789	Ponova vas	2191/13	26	156 €
253	1789	Ponova vas	2191/14	2	12 €
254	1789	Ponova vas	2191/5	27	162 €
255	1789	Ponova vas	2191/7	31	92 €
256	1789	Ponova vas	2191/8	24	15 €
257	1789	Ponova vas	2194/14	33	198 €
258	1789	Ponova vas	2194/7 (del)	33	198 €
259	1789	Ponova vas	2198/19	644	476 €
260	1789	Ponova vas	2198/9	2	4 €
261	1789	Ponova vas	2226/1	515	217 €
262	1794	Račna	1074/9 (delež)	5.225	867 €
263	1794	Račna	1075/106 (delež)	4.555	851 €
264	1794	Račna	1075/134 (delež)	1.775	415 €
265	1794	Račna	1075/194 (delež)	8.391	1.256 €
266	1794	Račna	1075/247 (delež)	4.722	1.183 €

267	1794	Račna	1075/68 (delež)	14.551	1.992 €
268	1794	Račna	1075/69 (delež)	11.467	1.684 €
269	1794	Račna	1254/12 (delež)	18.598	3.230 €
270	1794	Račna	1262/4 (delež)	1.967	648 €
271	1794	Račna	1270/3 (delež)	4.064	1.018 €
272	1794	Račna	1280/1 (delež)	1.672	551 €
273	1794	Račna	1434 (delež)	1.690	238 €
274	1794	Račna	1555/1 (delež)	2.054	868 €
275	1794	Račna	1560 (delež)	1.180	166 €
276	1794	Račna	1578 (delež)	2.759	1.339 €
277	1794	Račna	1584 (delež)	453	602 €
278	1794	Račna	1600/2 (delež)	2.388	764 €
279	1794	Račna	1615/2 (delež)	6.920	1.698 €
280	1794	Račna	1631/16 (delež)	5.552	1.402 €
281	1794	Račna	1631/22 (delež)	8.051	1.833 €
282	1794	Račna	1655/1 (delež)	2.202	625 €
283	1794	Račna	1655/2 (delež)	280	94 €
284	1794	Račna	1702 (delež)	18.375	3.398 €
285	1794	Račna	1705 (delež)	35.254	5.266 €
286	1794	Račna	1741 (delež)	1.373	580 €
287	1794	Račna	1752 (delež)	1.101	465 €
288	1794	Račna	1755 (delež)	2.467	1.042 €
289	1794	Račna	1768/1 (delež)	1.876	1.057 €
290	1794	Račna	1768/2 (delež)	660	372 €
291	1794	Račna	1784/3 (delež)	886	499 €
292	1794	Račna	1784/5 (delež)	903	509 €
293	1794	Račna	1821/1 (delež)	647	364 €
294	1794	Račna	1830 (delež)	2.140	1.356 €
295	1794	Račna	1854 (delež)	2.079	1.171 €
296	1794	Račna	1861 (delež)	3.246	1.828 €
297	1794	Račna	1880/1 (delež)	1.410	794 €
298	1794	Račna	1880/3 (delež)	69	39 €
299	1794	Račna	1880/4 (delež)	1.341	1.511 €
300	1794	Račna	1902/3 (delež)	1.725	1.093 €
301	1794	Račna	1902/5 (delež)	1.785	1.131 €
302	1794	Račna	1922/4 (delež)	1.216	514 €
303	1794	Račna	1922/5 (delež)	2.746	1.740 €
304	1794	Račna	1972/1 (delež)	1.942	1.230 €
305	1794	Račna	1972/2 (delež)	1.749	1.108 €
306	1794	Račna	1972/3 (delež)	1.942	1.230 €
307	1794	Račna	2008/1 (delež)	763	322 €
308	1794	Račna	2008/2 (delež)	354	471 €
309	1794	Račna	2008/3 (delež)	50	4 €
310	1794	Račna	2027/1 (delež)	1.397	905 €
311	1794	Račna	2034/1 (delež)	2.219	1.406 €
312	1794	Račna	2034/2 (delež)	200	399 €
313	1794	Račna	2106 (delež)	661	1.321 €
314	1794	Račna	2197/5	197	786 €
315	1784	Račna	2200/6	52	30 €
316	1794	Račna	2200/8	16	64 €
317	1784	Račna	2201/12	19	76 €
318	1784	Račna	2201/7	188	712 €
319	1794	Račna	2202/4	199	794 €
320	1794	Račna	2202/5	28	112 €

321	1794	Račna	2202/6	201	802 €
322	1794	Račna	2222/1	3.707	6.628 €
323	1794	Račna	2227/15	343	288 €
324	1794	Račna	2241/14	99	84 €
325	1794	Račna	2241/6	74	47 €
326	1794	Račna	2241/7	77	49 €
327	1794	Račna	475 (delež)	1.785	114 €
328	1794	Račna	50/2	10	39 €
329	1794	Račna	575/1 (delež)	9.076	3.834 €
330	1794	Račna	575/2 (delež)	7.394	4.929 €
331	1794	Račna	575/3 (delež)	10.649	7.099 €
332	1794	Račna	781/4	501	482 €
333	1785	Sela	1048/2 (del	1.619	1.448 €
334	1785	Sela	2010/1 (del)	ven	2.000 €
335	1785	Sela	2012/7	9	6 €
336	1785	Sela	2012/8	22	14 €
337	1785	Sela	2025/6 (del)	25	56 €
338	1785	Sela	637/7	221	127 €
339	1785	Sela	730/18	3	27 €
340	1785	Sela	738/136	151	1.359 €
341	1790	Slivnica	106/1	2.208	1.399 €
342	1790	Slivnica	1828/10	168	1.008 €
343	1790	Slivnica	2262/10	87	517 €
344	1790	Slivnica	2262/2	130	780 €
345	1790	Slivnica	2262/4	139	834 €
346	1790	Slivnica	2262/5	91	448 €
347	1790	Slivnica	2269/10	87	517 €
348	1790	Slivnica	2269/12	9	54 €
349	1790	Slivnica	2269/9	251	1.506 €
350	1790	Slivnica	2270/3	77	462 €
351	1790	Slivnica	2292/4	24	46 €
352	1790	Slivnica	2292/6	1	1 €
353	1790	Slivnica	2292/7	38	100 €
354	1790	Slivnica	2296/4	110	660 €
355	1790	Slivnica	47/21 (del)	1.309	4.552 €
356	1790	Slivnica	493/12	2	1 €
357	1790	Slivnica	493/9	11	4 €
358	1790	Slivnica	753/2 (del)	68	408 €
359	1782	Stara vas	1002/1 (del)	1.234	520 €
360	1782	Stara vas	1472/1 (del)	485	484 €
361	1782	Stara vas	381/3	28	11 €
362	1782	Stara vas	563/5	372	372 €
363	1782	Stara vas	965/2	270	171 €
364	1782	Stara vas	966/2	1.439	1.285 €
365	1782	Stara vas	967/1 (del)	3.643	1.314 €
366	1782	Stara vas	967/8	55	33 €
367	1782	Stara vas	985/7	66	660 €
368	1782	Stara vas	986/15	8	80 €
369	1782	Stara vas	989/20	104	66 €
370	1782	Stara vas	989/22	79	50 €
371	1784	Stranska vas	1064	262	553 €
372	1784	Stranska vas	1010/11	17	227 €
373	1784	Stranska vas	1011/10	582	5.283 €
374	1784	Stranska vas	1011/11	393	3.437 €

375	1784	Sranska vas	1011/12	88	1.175 €
376	1784	Sranska vas	1011/13	60	801 €
377	1784	Sranska vas	1011/14	109	1.455 €
378	1784	Sranska vas	1011/15	37	2.590 €
379	1784	Sranska vas	1011/16	55	3.850 €
380	1784	Sranska vas	1011/19	49	534 €
381	1784	Sranska vas	1011/4	106	1.415 €
382	1784	Sranska vas	1011/8	74	988 €
383	1784	Sranska vas	1011/9	50	668 €
384	1784	Sranska vas	1019/2 (del 1)	280	118 €
385	1784	Sranska vas	1019/2 (del 2)	210	89 €
386	1784	Sranska vas	1021/6	177	75 €
387	1784	Sranska vas	1025/6	14	19 €
388	1784	Sranska vas	1025/7	29	37 €
389	1784	Sranska vas	1025/8	27	93 €
390	1784	Sranska vas	1025/9	7	19 €
391	1784	Sranska vas	1042/50	332	70 €
392	1784	Sranska vas	780/20	157	4.710 €
393	1784	Sranska vas	834/6	681	431 €
394	1784	Sranska vas	882/11	217	2.897 €
395	1784	Sranska vas	882/37	106	1.415 €
396	1784	Sranska vas	882/38	145	1.936 €
397	1784	Sranska vas	883/11	769	650 €
398	1784	Sranska vas	883/4	578	7.716 €
399	1784	Sranska vas	896/2	ven	12.299 €
400	1784	Sranska vas	922/12	968	1.101 €
401	1784	Sranska vas	922/266	297	376 €
402	1784	Sranska vas	926/3	285	361 €
403	1786	Šmarje	1113/3 (del)	6.828	98 €
404	1786	Šmarje	1128/12	59	531 €
405	1786	Šmarje	1128/6	112	1.008 €
406	1786	Šmarje	1154/1	152	96 €
407	1786	Šmarje	1168/5	333	1.597 €
408	1795	Velike Lipljene	2405/2	244	265 €
409	1795	Velike Lipljene	2405/4	18	12 €
410	1795	Velike Lipljene	2405/5	55	1.100 €
411	1795	Velike Lipljene	2408/2 (del)	563	2.000 €
412	1795	Velike Lipljene	2421/10	161	102 €
413	1795	Velike Lipljene	2421/4	63	251 €
414	1795	Velike Lipljene	2421/5	66	263 €
415	1795	Velike Lipljene	591/3 (delež)	216	114 €
416	1795	Velike Lipljene	603/10 (delež)	438	105 €
417	1795	Velike Lipljene	603/7 (delež)	3.886	739 €
418	1795	Velike Lipljene	608/1 (delež)	2.335	956 €
419	1795	Velike Lipljene	611/1 (delež)	6.275	2.167 €
420	1795	Velike Lipljene	613/1 (delež)	4.741	2.003 €
421	1795	Velike Lipljene	615/1 (delež)	1.154	487 €
422	1795	Velike Lipljene	617/1 (delež)	794	335 €
423	1795	Velike Lipljene	617/3 (delež)	1.639	692 €
424	1795	Velike Lipljene	618/1 (delež)	2.566	2.555 €
425	1795	Velike Lipljene	620/1 (delež)	6.686	2.311 €
426	1795	Velike Lipljene	620/3 (delež)	18	9 €
427	1795	Velike Lipljene	620/4 (delež)	99	50 €
428	1795	Velike Lipljene	621 (delež)	575	288 €

429	1795	Velike Lipljene	623/1 (delež)	7.090	2.246 €
430	1795	Velike Lipljene	627 (delež)	2.474	1.045 €
431	1795	Velike Lipljene	629/42 (delež)	46.588	9.572 €
432	1795	Velike Lipljene	629/44 (delež)	214	113 €
433	1788	Vino	2160/6	150	95 €
434	1788	Vino	2182 (del)	1.382	876 €
435	1788	Vino	2183/1 (del)	1.804	1.500 €
436	1788	Vino	2213 (del)	60	174 €
437	1788	Vino	2240/2	176	270 €
438	1788	Vino	2240/3	99	361 €
439	1821	Vrhe	681/10 (delež)	34.100	7.517 €
440	1797	Zdenska vas	1341	293	238 €
441	1797	Zdenska vas	1064/1	9.568	3.339 €
442	1797	Zdenska vas	1116/1	2.427	657 €
443	1797	Zdenska vas	1116/2	121	33 €
444	1797	Zdenska vas	1317/13	651	366 €
445	1797	Zdenska vas	1349/1	5.986	2.387 €
446	1797	Zdenska vas	1349/16	561	315 €
447	1797	Zdenska vas	1349/28	8.217	3.130 €
448	1797	Zdenska vas	2236/2	192	78 €
449	1797	Zdenska vas	2240/2	374	152 €
450	1797	Zdenska vas	2240/3	439	178 €
451	1797	Zdenska vas	2253/1 (del)	336	194 €
452	1791	Žalna	1525/3	287	182 €
453	1791	Žalna	1711/14	30	19 €
454	1791	Žalna	1711/15	300	173 €
455	1791	Žalna	185/2	1.655	699 €
456	1791	Žalna	185/2 (delež)	301	127 €
457	1791	Žalna	185/3	5.119	2.260 €
458	1791	Žalna	185/4	121	478 €
459	1791	Žalna	186/4	1.721	1.078 €
460	1791	Žalna	186/4 (delež)	313	196 €
461	1791	Žalna	186/6	6.393	3.970 €
462	1791	Žalna	186/6 (delež)	1.163	722 €
463	1791	Žalna	2428/10 (del)	4.252	16.537 €
464	1791	Žalna	2428/2	40	160 €
465	1791	Žalna	2428/6	14	56 €
466	1791	Žalna	2429 (del)	1.751	6.156 €
467	1791	Žalna	2430/5	456	433 €
468	1791	Žalna	2432/2	141	563 €
469	1791	Žalna	2475/7 (del)	23	360 €
470	1791	Žalna	2477/11	326	207 €
471	1791	Žalna	2477/13 (del 1)	95	524 €
472	1791	Žalna	2477/13 (del 2)	112	618 €
473	1791	Žalna	2477/7	214	136 €

NAČRT RAZPOLAGANJA S STAVBAMI IN DELI STAVB za leti 2020 in 2021

Lastnik in upravljavec: Občina Grosuplje

zap. št.	naslov	šifra k.o.	ime k.o.	etažni del	površina	vrednost
1	Kiosk pri AP	1783	Grosuplje-naselje	1309	31,00	37.262 €
2	Tovarniška 1, Grosuplje	1783	Grosuplje-naselje	1207-11	40,70	60.922 €
3	Tovarniška 1, Grosuplje	1783	Grosuplje-naselje	1207-19	45,60	68.088 €
4	Partizanska 6, Grosuplje	1783	Grosuplje-naselje	1267-2	75,30	82.234 €
5	Kolodvorska 2, Grosuplje	1783	Grosuplje-naselje	1357-31	12,50	7.925 €
6	Kolodvorska 2, Grosuplje	1783	Grosuplje-naselje	1357-32	16,80	10.651 €
7	Kolodvorska 2, Grosuplje	1783	Grosuplje-naselje	1357-33	16,10	10.207 €
8	Kolodvorska 2, Grosuplje	1783	Grosuplje-naselje	1357-34	40,20	24.856 €
9	Kolodvorska 2, Grosuplje	1783	Grosuplje-naselje	1357-35	21,90	13.884 €
10	Kolodvorska 2, Grosuplje	1783	Grosuplje-naselje	1357-36	22,70	14.392 €
11	Kolodvorska 2, Grosuplje	1783	Grosuplje-naselje	1357-37	20,40	12.933 €
12	Kolodvorska 2, Grosuplje	1783	Grosuplje-naselje	1357-39	18,20	11.539 €
13	Kolodvorska 2, Grosuplje	1783	Grosuplje-naselje	1357-40	16,10	10.207 €
14	Kolodvorska 2, Grosuplje	1783	Grosuplje-naselje	1357-41	15,30	9.700 €
15	Kolodvorska 2, Grosuplje	1783	Grosuplje-naselje	1357-42	22,20	14.075 €
16	Kolodvorska 2, Grosuplje	1783	Grosuplje-naselje	1357-43	23,20	14.709 €
17	Kolodvorska 2, Grosuplje	1783	Grosuplje-naselje	1357-44	23,40	14.835 €
18	Kolodvorska 2, Grosuplje	1783	Grosuplje-naselje	1357-45	23,50	14.899 €
19	Kolodvorska 2, Grosuplje	1783	Grosuplje-naselje	1357-46	19,40	12.299 €
20	Kolodvorska 2, Grosuplje	1783	Grosuplje-naselje	1357-47	24,30	15.406 €
21	Kolodvorska 2, Grosuplje	1783	Grosuplje-naselje	1357-48	17,30	10.968 €
22	Kolodvorska 2, Grosuplje	1783	Grosuplje-naselje	1357-49	17,20	10.905 €
23	Kolodvorska 2, Grosuplje	1783	Grosuplje-naselje	1357-50	17,20	10.905 €
24	Kolodvorska 2, Grosuplje	1783	Grosuplje-naselje	1357-51	14,50	9.193 €
25	Polica 35, 1290 Grosuplje	1781	Polica	282-2	96,20	39.200 €

NAČRT RAZPOLAGANJA Z ZEMLJIŠČI S STAVBO za leti 2019 in 2020

Lastnik in upravljavec: Občina Grosuplje

zap. št.	šifra k.o.	ime k.o.	parc. št.	površ.parc.	naslov	ID oznaka	površ.stavbe	vrednost
1	1781	Polica	269/2	423	Polica 37, Grosuplje	301-1	201,90	82.846 €

NAČRT PODELITVE STAVBNE PRAVICE za leti 2020 in 2021

Lastnik in upravljavec: Občina Grosuplje

zap. št.	šifra k.o.	ime k.o.	parc. št.	površina	vrednost
1	1789	Ponova vas	2114/1 (del)	23	87 €

**Obrazložitev
Načrta ravnanja s stvarnim premoženjem
Občine Grosuplje za leti 2020 in 2021**

in

**Poročilo o izvajanju Načrta ravnanja s stvarnim premoženjem
Občine Grosuplje za leto 2019**

Pravna podlaga Načrta ravnanja s stvarnim premoženjem Občine Grosuplje za leti 2020 in 2021

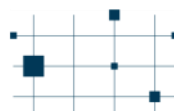
Pravno podlago ravnanja s stvarnim premoženjem Občine Grosuplje predstavljata Zakon o stvarnem premoženju države in samoupravnih lokalnih skupnosti (Ur. l. RS, št. 11/18 in 79/18) – v nadaljevanju »zakon« ter Uredba o stvarnem premoženju države in samoupravnih lokalnih skupnosti (Ur. l. RS, št. 31/18) – v nadaljevanju »uredba«.

Zakon in uredba določata naslednje načrte:

- Načrt pridobivanja nepremičnega premoženja
 - Načrt razpolaganja z zemljišči
 - Načrt razpolaganja s stavbami in deli stavb
 - Načrt razpolaganja z zemljišči s stavbo
 - Načrt podelitve stavbne pravice
- z naslednjo vsebino:

Načrt pridobivanja nepremičnega premoženja obsega podatke o:

- upravljavcu,
- vrsti nepremičnine, ki je lahko zemljišče, stavba, del stavbe ali zemljišče s stavbo,
- samoupravni lokalni skupnosti, v kateri upravljavec načrtuje nakup,
- okvirni površini nepremičnine, izraženi v kvadratnih metrih, in
- načrtovanih sredstvih v proračunu za leto, na katero se nanaša načrt pridobivanja.



Slovenska mreža
starosti prijaznih
mest in občin



Načrt razpolaganja z zemljišči obsega podatke o:

- upravljavcu,
- samoupravni lokalni skupnosti, v kateri se nahaja zemljišče,
- šifri in imenu katastrske občine, v kateri se nahaja zemljišče,
- parcelni številki zemljišča,
- površini parcele, izraženi v kvadratnih metrih, in
- posplošeni vrednosti, ki jo določi organ, pristojen za geodetske evidence, ocenjeni ali orientacijski vrednosti v skladu z 18. in 20. točko 3. člena Zakona o stvarnem premoženju države in samoupravnih lokalnih skupnosti

Načrt razpolaganja s stavbami in deli stavb obsega podatke o:

- upravljavcu,
- samoupravni lokalni skupnosti, v kateri se nahaja stavba ali del stavbe,
- točnem naslovu dela stavbe,
- identifikacijski oznaki, ki obsega šifro katastrske občine, številko stavbe in dela stavbe,
- površini dela stavbe, izraženi v kvadratnih metrih, in
- posplošeni vrednosti, ki jo določi organ, pristojen za geodetske evidence, ocenjeni ali orientacijski vrednosti v skladu z 18. in 20. točko 3. člena zakona.

Načrt razpolaganja z zemljišči s stavbo obsega podatke o:

- upravljavcu,
- samoupravni lokalni skupnosti, v kateri se nahaja zemljišče s stavbo,
- šifri in imenu katastrske občine, v kateri se nahaja zemljišče s stavbo,
- parcelni številki zemljišča,
- površini parcele, izraženi v kvadratnih metrih,
- točnem naslovu dela stavbe,
- identifikacijski oznaki, ki obsega šifro katastrske občine, številko stavbe in dela stavbe,
- površini dela stavbe, izraženi v kvadratnih metrih, in
- posplošeni vrednosti, ki jo določi organ, pristojen za geodetske evidence, ocenjeni ali orientacijski vrednosti v skladu z 18. in 20. točko 3. člena zakona.

Vsebina načrtov

V načrtu pridobivanja nepremičnin se nahajajo naslednje nepremičnine:

- nepremičnine, ki so bile vsebovane že v dosedanjih načrtih, vendar realizacija (nakup) iz objektivnih razlogov še ni bila izvedena;
- nepremičnine, ki so v načrte na novo vnesene kot del novih projektov,
- nepremičnine, za katere se ugotavlja, da jih je potrebno pridobiti (npr. lastninsko neurejene kategorizirane ceste),
- nepremičnine, ki so zajete v obeh projektih pod zaporednima števkama 747 in 748.

V načrtu pridobivanja nepremičnin se nahajata dva projektno prikazana sklopa nepremičnin:

- Pod zaporedno št. 747:
Parcele za dograditev odsekov regionalne ceste R3-647 1173 Grosuplje-Mlačevo (km 0+720 – 2+317), 1174 Mlačevo-Krka (km 0+00 – 0+480) in 1368 Mlačevo – Rašica (km 0+000 – 0+095), zaradi ureditve površin za pešce in kolesarje, avtobusnih postajališč ter krožnega križišča kolesarske povezave

Grosuplja z zalednim naseljem Veliko Mlačevo, vsebovane v projektu » E1 Katastrski elaborat – 049/19-KE, avtorja IB-KOM d.o.o., št. projekta 049/19, januar 2020.

- Pod zaporedno št. 748:
Parcele za rekonstrukcijo Adamičeve ceste v Grosupljem, vsebovane v projektu "Karastrski elaborat - 10/6, avtorja OZZING d.o.o. za naročnika Ministrstvo za infrastrukturo, DRSC, št.projekta 1231/18, št. Načrta 1231-KE/18, februar 2018.

V vseh treh načrtih razpolaganja se nahajajo naslednje nepremičnine:

- nepremičnine, ki so bile vsebovane že v dosedanjih načrtih, vendar realizacija (prodaja) iz objektivnih razlogov še ni bila izvedena;
- nepremičnine, za katere se ugotavlja, da niso potrebne za potrebe izvajanja nalog občine (npr. parcele izven cestnih teles),
- nepremičnine, za katere se ugotavlja, da so v dejanski posesti tretjih oseb, pri tem pa te nepremičnine niso potrebne za potrebe izvajanja nalog občine (npr. t.i. uzurpirane parcele).

V načrtih so nepremičnine opredeljene s podatki, ki jih zahtevata zakon in uredba. Podatki, ki se nespremenjeno pojavljajo pri vseh nepremičninah (upravljavec, samoupravna lokalna skupnost) so navedeni le v začetku načrta. V načrtu si podatki o nepremičninah sledijo po abecednem zaporedju imen katastrskih občin, znotraj le teh pa po zaporedju parcelnih števil. Kot vrednosti se za vse nove nepremičnine vnašajo trenutno veljavni podatki, objavljeni na Geodetski upravi Republike Slovenije, pri nepremičninah, ki pa so bile že v dosedanjih načrtih, pa so se pustile takrat veljavne vrednosti. Glede vrednosti je treba še izpostaviti, da se v dejanski izvedbi pravnih poslov s temi nepremičninami vrednost vsake nepremičnine presoja konkretno in individualno, pa najsi se cena določa po posebej za ta posel izdelani cenitvi ali po metodi primerljivih cenitev ali primerljivih transakcij. Tako ugotovljeni vrednosti se prilagodi tudi izbrana metoda sklenitve pogodbe (neposredna pogodba, zbiranje ponudb, javna dražba).

**Poročilo o izvajanju
Načrta ravnanja s stvarnim premoženjem Občine Grosuplje za leto 2019**

A. NEPREMIČNINSKO-PRAVNI POSLI

V letu 2019 je bilo na področju nepremičninskih premoženjsko pravnih poslov sklenjeno ter finančno realizirano:

1. pridobitev nepremičnin

- 1.1 za nakup nepremičnin (pridobivanje) je bilo sklenjeno 32 pogodb, s katerimi je bilo kupljeno 52 parcel, za kar je bilo plačano 192.256 EUR kupnine,
- 1.2 za brezplačno pridobitev nepremičnin je bilo sklenjenih 4 pogodbe, s katerimi je bilo pridobljenih 5 parcel;

2. odtujitev nepremičnin

- 2.1 za prodajo nepremičnin (razpolaganje) je bilo sklenjeno 30 pogodb, s katerimi je bilo prodanih 43 parcel, za kar je bilo dobljeno 721.531 EUR kupnine;

3. služnostna pravica

- 3.1 za podelitev služnosti je bilo skupaj sklenjeno 39 pogodb, s katerimi je bila podeljena služnost, od tega za brezplačno služnost 27 pogodb (za komunalno infrastrukturo) ter 12 pogodb za odplačno služnost (za dostop), za odplačno podeljene služnosti pa je bilo pridobljen 4.368 EUR odškodnine,

4. status javnega dobra

- 4.1 status javnega dobra je bil ustanovljen na 79 nepremičninah.
- 4.2 status javnega dobra je bil ukinjen na 36 nepremičninah.

B. POSLOVANJE S POČITNIŠKIMI KAPACITETAMI

V letu 2018 je bila Občina Grosuplje lastnica dveh enot, in sicer počitniškega apartmaja v Kranjski gori ter počitniške hišice v Čateških toplicah.

1. Apartma Kranjska gora

- 1.1 zasedenost: 211 dni oz. 58%,
- 1.2 stroški: 3.563 EUR, najemnine: 5.862 EUR, razlika: 2.299 EUR;

2. Hišica Čateške toplice

- 2.1 zasedenost: 176 dni oz. 48%,
- 2.2 stroški: 11.783 EUR, najemnine: 6.645 EUR, razlika: -5.138 EUR.

OBČINA GROSUPLJE
župan
D. Peter Verlič