

OBČINA ŠMARJE PRI JELŠAH
Aškerčev trg 12
3240 Šmarje pri Jelšah

Datum: 28.9.2018

OBČINSKEMU SVETU
OBČINE ŠMARJE PRI JELŠAH

ZADEVA: PREDLOG ZA OBRAVNAVO NA SEJI OBČINSKEGA SVETA OBČINE ŠMARJE PRI JELŠAH

NASLOV: PREDLOG SKLEPA O UKINITVI DRUŽBENE LASTNINE V SPLOŠNI RABI

GRADIVO PRIPRAVIL: Oddelek za okolje in prostor, Oddelek za gospodarstvo

GRADIVO PREDLAGA: Stanislav Šket, župan

POROČEVALKA: Anita Reich, v.d. direktorice občinske uprave

PREDLOG SKLEPA:

1. Ukine se status zemljišča v splošni rabi na naslednjih nepremičninah z ID znakom parcela 1190 1112/5, parcela 1190 1112/8, parcela 1187 1294/2, parcela 1222 1009/2, 1222 1009/14, parcela 1209 890/3, parcela 1210 1367/3, parcela 1220 2428/6, parcela 1220 2428/3, parcela 1221 799/12.
2. Na navedenih parcelah pridobi lastninsko pravico Občina Šmarje pri Jelšah.
3. Sklep začne veljati naslednji dan po objavi v Uradnem listu RS.

Priloga:

- Obrazložitev s skicami



Stanislav ŠKET
ŽUPAN



OBČINA ŠMARJE PRI JELŠAH

DATUM: 28.9.2018

**OBČINSKEMU SVETU
OBČINE ŠMARJE PRI JELŠAH**

ZADEVA: UKINITEV STATUSA ZEMLJIŠČ V SPLOŠNI RABI

Oddelek za okolje in prostor je skupaj z Oddelkom za gospodarstvo pripravil predlog za ukinitve družbene lastnine v splošni rabi za nepremičnine, za katere je nesporno ugotovljeno, da predstavljajo opuščene trase poti. Po ukinitvi statusa družbene lastnine v splošni rabi in objavi v Uradnem listu, se ob pogoju vključitve v letni načrt razpolaganja z nepremičnim premoženjem, ki ga sprejme občinski svet, dopolni pa župan, izvede postopek prodaje ali postopek menjave (z neposrednimi pogodbami). V prilogi so skice, iz katerih so razvidne parcele, na katerih se ukinja status družbene lastnine v splošni rabi.

Status družbene lastnine v splošni rabi se ukinja na parcelah v katastrski občini: 1190 – Preloge, 1187 – Vrh, 1222 – Vršna vas, 1209 – Koretno, 1210 – Pristava, 1220 – Roginska Gorca, 1221 - Zibika

PREDLOG SKLEPA O UKINITVI ZEMLJIŠČ V SPLOŠNI RABI:

1. Ukine se status zemljišča v splošni rabi na naslednjih nepremičninah z ID znakom parcela 1190 1112/5, parcela 1190 1112/8, parcela 1187 1294/2, parcela 1222 1009/2, parcela 1222 1009/14, parcela 1209 890/3, parcela 1210 1367/3, parcela 1220 2428/6, parcela 1220 2428/3, parcela 1221 799/12.
2. Na navedenih parcelah pridobi lastninsko pravico Občina Šmarje pri Jelšah.
3. Sklep začne veljati naslednji dan po objavi v Uradnem listu RS.

Pripravila: Anita Reich,
v.d. direktorice občinske uprave

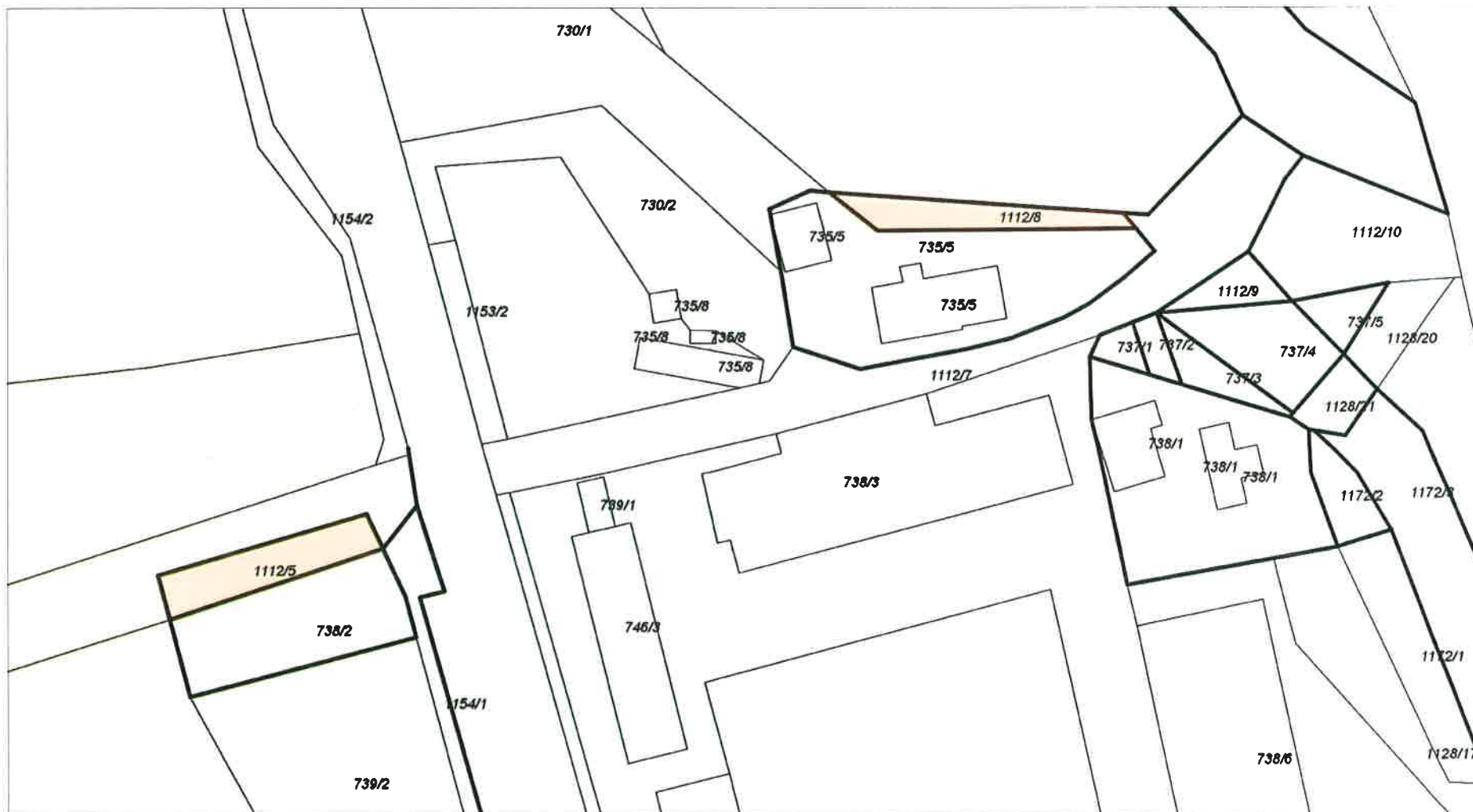


Stanislav Šket
župan

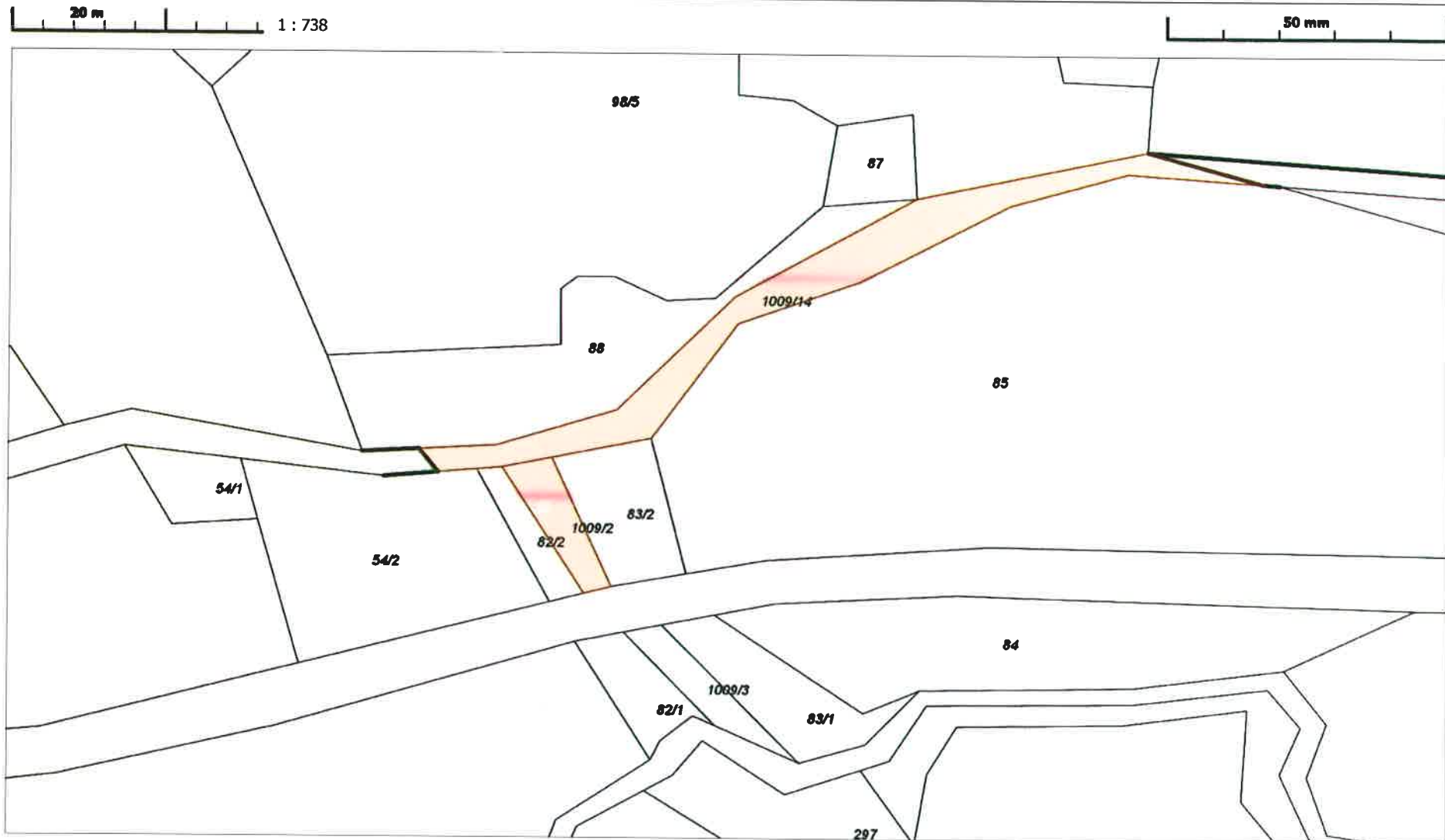


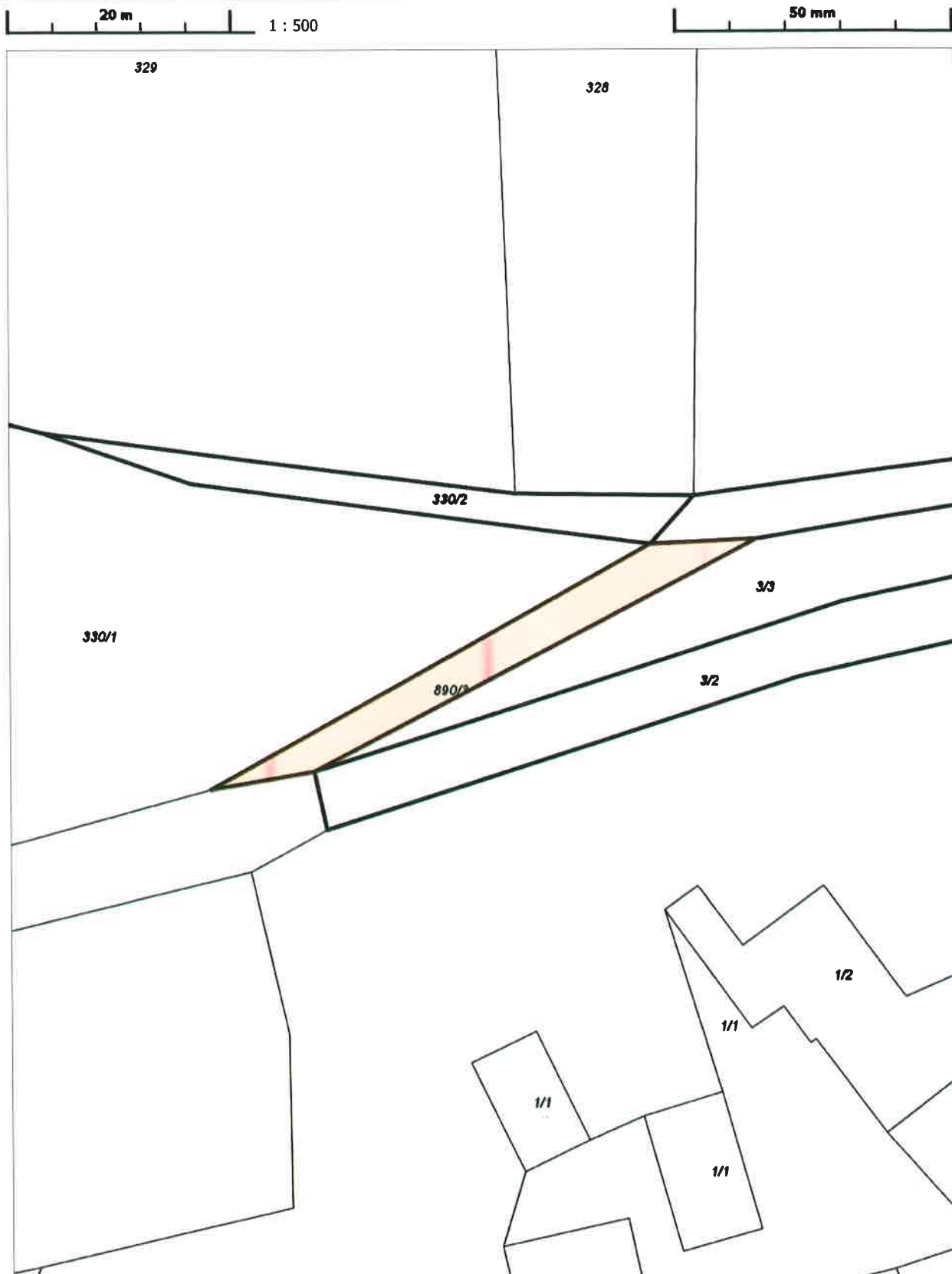
20 m 1 : 780

50 m





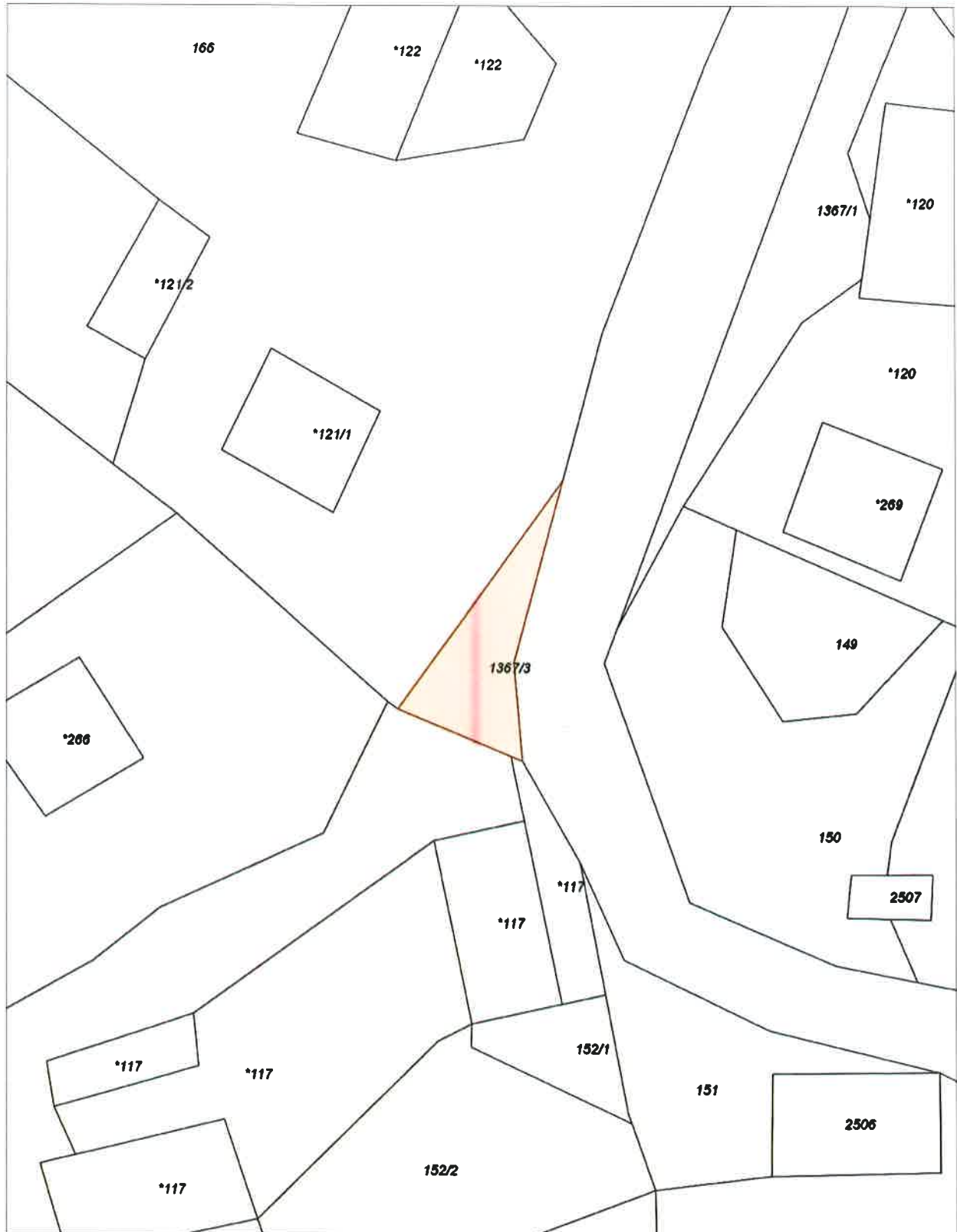






20 m 1 : 500

50 mm





20 m 1 : 1170

50 mm

