



OBČINA CIRKULANE

Cirkulane 58
2282 Cirkulane
Telefon: 02/ 795 3420
Telefax: 02/ 795 3421
Email: tajnistvo@cirkulane.si
obcina.cirkulane@cirkulane.si

13. Vloge občanov in drugih subjektov

Hercog Marija
Pristava 25
2282 Cirkulane
02 761 4471

OBČINA CIRKULANE			
Prejeto:	12.10.2018		
Org. en.:	Številka	Prih.	Vredn.ost
	897	2018	

Občina Cirkulane
Cirkulane 58
2282 Cirkulane

VLOGA ZA ODPSTOP ZEMLJIŠČA V JAVNO DOBRO

Spodaj podpisana Hercog Marija stanujoča Pristava 25, vlagam vlogo za odstop zemljišča v javno dobro, parcelne št. **263/1, 257/2, 257/3, 283/2, 252, 237/1 – 479K.O. Pristava.**

Del zemljišč služi za namen dovozne poti oziroma ceste.

Cesta se uporablja že več generacij, vendar še vedno ni vrisana in je edina dovozna pot za nas in marsikaterega lastnika zemljišča v tem predelu.

Cesta je dolga cca. 220 m, široka 3m je vzdrževana vendar ni asfaltirana, asfaltna prevleka je prevelik strošek za fizično osebo oz. upokojenko, vendar bi si po uspešni rešitvi moje vloge dala odmeriti in vrisati cesto na lastne stroške. Kot prilogo vam prilagam mapno kopijo na kateri je označeno kje se nahaja cesta.

Za uspešno rešitev moje vloge se vam že vnaprej zahvaljujem.

Lep pozdrav.

Hercog Marija

Hercog Marija

OBČINA CIRKULANE

Projeto: - 2 10 2018			
Org. en.:	Številka	Pril.	Vrednost
	862	2018	

Sholje in prostor

Darja Šmid
Gradišča 12/a
2282 Cirkulane

Gradišča, 1.10.2018

Občina Cirkulane
Cirkulane 58
2282 Cirkulane

Vloga za kategorizacijo ceste – z namenom pluženja in urejanja ceste

Podpisani vlagamo vlogo za kategorizacijo ceste do nepremičnin s parcelnimi številkami 755/1 in 755/2, na katerih sta dve gospodinjstvi, ter do nepremičnine s parcelno številko 753/2, katerega lastnica je gospa Mrdović Jožica, cesto ravno tako kot služnostno pot uporablja družina Šegula, ki je lastnica parcele 751/2.

Vlogo oddajamo zaradi ureditve zimske službe in sicer rednega pluženja, ki ga do sedaj nismo bili deležni ter ureditve ceste.

Prav tako vas zaradi varnosti otrok še enkrat, torej tretjič (2x že na občini osebno), prosimo za namestitvev dveh ogledal na nepreglednih ovinkih. Na tej ozki cesti je vsak dan pet osnovnošolcev in kar nekaj avtomobilov. Zaradi ozke nepregledne ceste (klanec, ovinki) se ob srečanju z drugim avtomobilom ne moreš umakniti na rob ceste, temveč je potrebno peljati vzvratno po klanecu navzdol več 10 metrov.

Najlepša hvala za razumevanje in lep pozdrav,

Darja Šmid

Darja Šmid

Alojz Šmid

Alojz Šmid

Anja Šmid

Anja Šmid

Jožica Mrdović

Jožica Mrdović

Martin Šegula

Martin Šegula

Martina Šegula

Martina Šegula

Zav. oddelka

Prejeto:			
Org. št.:	Številka	Pril.	Vrednost
	534/2018	14.06.2018	

Majšperk, 14.06.2018

VLOGA ZA ODKUP OSTANKA NEPREMIČNINE

Alojz in Ana Kolednik, stanujoča Majšperk 31, vlagava prošnjo za odkup ostanka nepremičnine v Paradižu št.64 B, ki je nastal ob odmeri naše parcele 563 k.o. Paradiž in parcelno številko 733 zaradi nesoglasja prodajalca. Ker občini Cirkulane ta ostanek zemljine ne koristi nam pa, Vam v prilogi vloge posredujem uradno skico na kateri je jasno in lepo razvidno stanje v naravi. Zato Vas prosiva za čimprejšno obravnavo in ugoden ter pozitiven razplet vloge. Zaradi nadaljnjega postopka odmere nepremičnine v pozitivno rešitev upava in Vas lepo pozdravljava.

Alojz in Ana Kolednik

Majšperk 37

2322 Majšperk

telefon : 070/806-340

Kolednik Alojz



585/1

594/3

578

745/1

745/3

576/1

733

564

558/2

Katedin 3 klops

727/2

563

561/5

557/2

OBČINA CIRKULANE

Projeto: - 7. 06. 2018			
Org. en.:	Številka	Prih.	Vrednost
	512	2018	

VLOGA ZA ODSTOP ZEMLJIŠČA V JAVNO DOBRO

Podpisan-a
ime in priimek vlagatelja ALOJŽE VOGLAR

stanoujoč-a PRISTAVA 39 B

pošta / kraj 2282 CIRKULANE

lastnik-ca parcele št. 96/1, 95 k.o. 479 PRISTAVA

> vlagam vlogo za odstop zemljišča:
(celotno ali delno)

dela zgoraj navedenih parcel v JAVNO DOBRO
Potrebno: - matična knjiga z vsiljenimi zemljiščem
- črta - obrazec B-0-D

vseh (celotnih) zgoraj navedenih parcel v JAVNO DOBRO
Potrebno: - matična knjiga z vsiljenimi zemljiščem
- črta - obrazec A-0-D

> Zemljišče bo služilo za namen:
(vključno s cestami)

dovozne poti oziroma ceste
drugo *(navedite namen)*

> Zemljišče odstopam:
(vključno s cestami)

brezplačno
opombe *(navedite)*

> Dodatne obrazložitve

Kraj in datum PRISTAVA, 5. 6. 2018

Podpis vlagatelja

Priloge

Dodatna obrazložitev

Pozdravljeni.

Cesta se uporablja že več generacij, vendar še vedno ni odmerjena in vrisana ter je trenutno edina dovozna pot za marsikaterega lastnika zemljišča (slika2), saj z ostalih strani z traktorjem dostop skorajda ni mogoč (razen z kakšnim Tomo Vinkovičem), zaradi zanemarjenosti, zaraščenosti, itd ..

Kot vidite na sliki 3, 4, cesta je že asfaltirana vendar je v slabem stanju in bi se lahko ponovno uredila v sklopu preplastitve, ki bi naj bila letos po Pristavi.

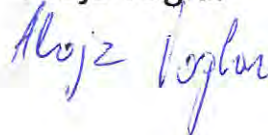
Asfaltiralo se bi cca. 50 metrov širine 3m (slika 1).

Po preplastitvi bi cesto dal odmeriti in vrisati na moje stroške.

Za ugodno rešitev vloge se vam že naprej zahvaljujem.

Lep pozdrav

Alojz Voglar



Začetni prikaz



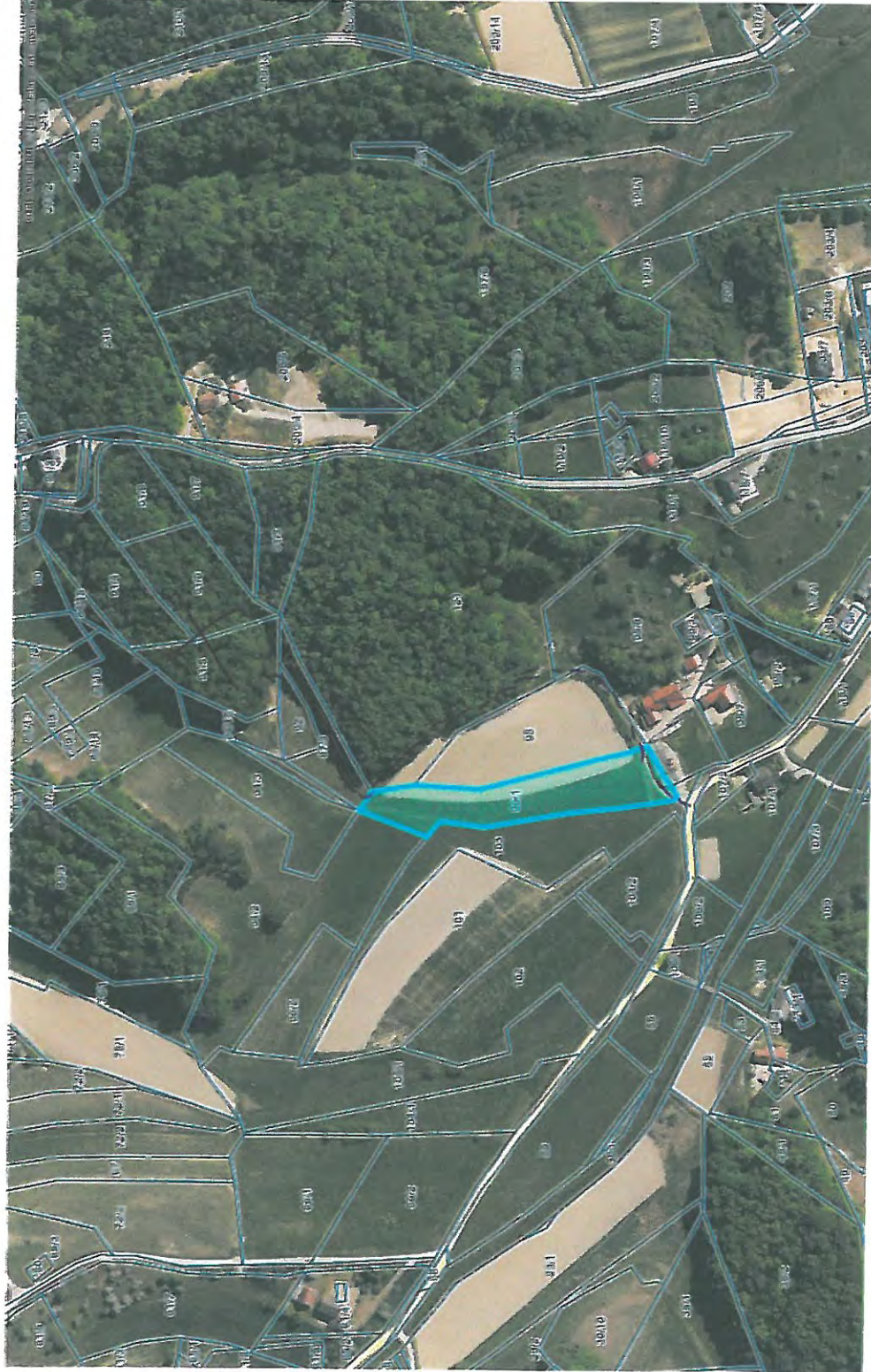
0 50 m
merilo 1: 945

0 10 cm
referenčna linija

OZNAČENA PARCELA: katastrska občina: 479-PRISTAVA, parcela: 96/1

<http://www.geoprosor.net/piso/>; čas izpisa: 5. junij 2018 20:42:42; uporabnik: primoz.voglar@amis.net
Numerično merilo je veljavno, če znaša dolžina referenčne linije 10 cm. Grafično merilo je veljavno v vsakem primeru.
© PISO-OBČINA CIRKULANE (za uradne informacije se obrnite na pristojne ustanove)

Začetni prikaz



LEGENDA:

- Parcelle
- ft.

0 200 m
0 10 cm

merilo 1: 3780
OZNAČENA PARCELA: katastrska občina: 479-PRISTAVA, parcela: 96/1

<http://www.geoprostor.net/piso>; čas izpisa: 5. junij 2018 20:41:12; uporabnik: primoz.voglar@amis.net
Numerično merilo je veljavno, če znaša dolžina referenčne linije 10 cm. Grafično merilo je veljavno v vsakem primeru.
© PISO-OBČINA CIRKULANE (za uradne informacije se obrnite na pristojne ustanove)

3



4



OBČINA CIRKULANE

Priloga: - B. 08. 2018			
Priloga, en.: Številka	Pril.	Vrednost	
672/2018			

Janez Štumberger
Cirkulane 40
2282 Cirkulane

Cirkulane 28.5.2018

Občina Cirkulane
Cirkulane 58
2282 Cirkulane

ZADEVA: Vloga za kategorizacijo nekategorizirane ceste v naselju Cirkulane

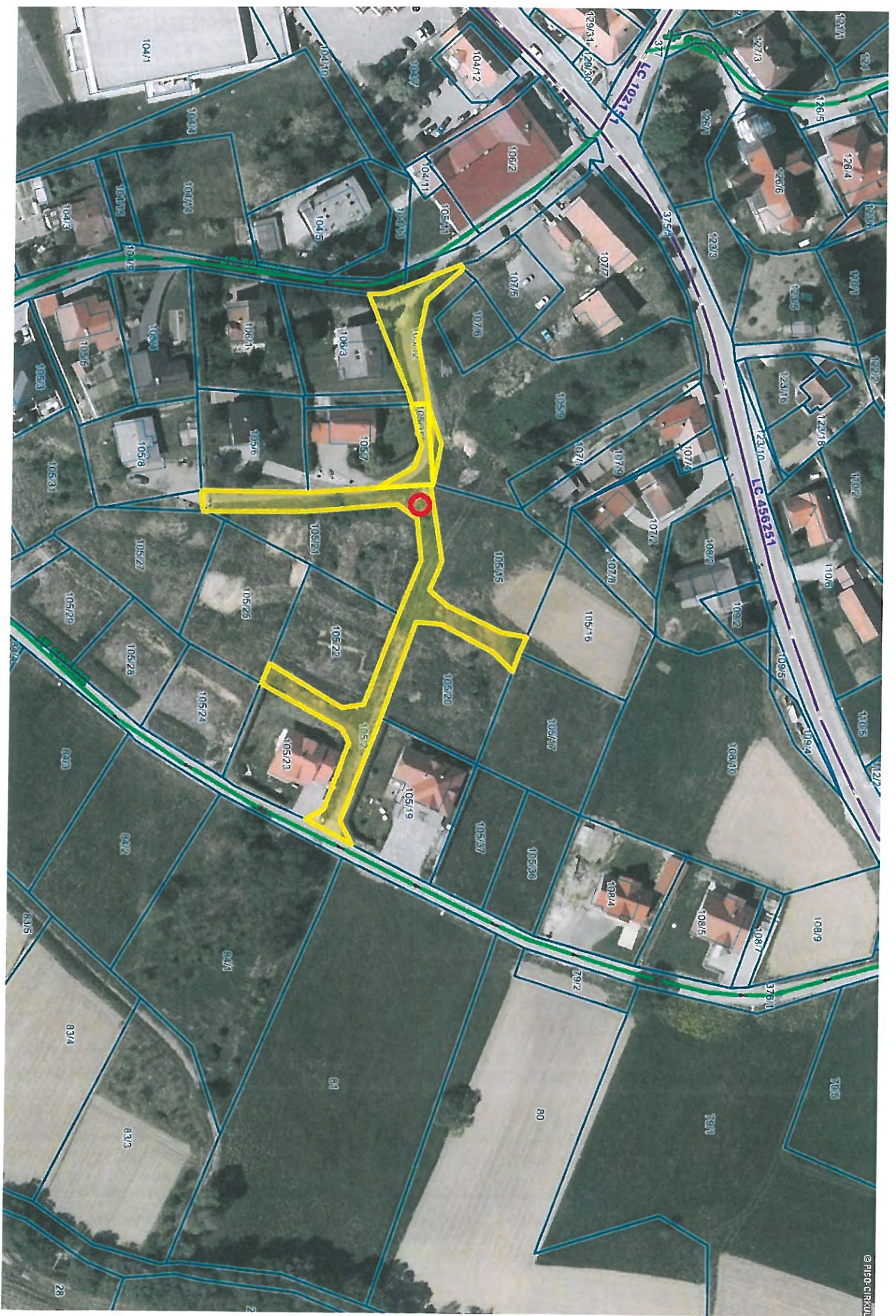
Spodaj podpisani Janez Štumberger, stanujoč Cirkulane 40, vlagam vlogo na občinski svet občine Cirkulane za kategorizacijo nekategorizirane ceste, ki poteka po parc. št. 105/2, 105/35, 105/14, 105/12 vse k.o. Cirkulane v javno pot. Nekategorizirana pot omogoča dostop do parc. št. 105/20, 105/17, 105/15, 105/16, 105/22, 105/25, 105/21, 105/7, 105/6, 105/8 in 106/3 vse k.o. Cirkulane.

Za ugodno rešitev vloge se vam lepo zahvaljujem!

Štumberger Janez

Priloga:

- skica poteka ceste



10411

10412

10413

10414

10415

10416

10417

10418

10419

10420

10421

10422

10423

10424

10425

10426

10427

10428

10429

10430

10431

10432

10433

10434

10435

10436

10437

10438

10439

10440

10441

10442

10443

10444

10445

10446

10447

10448

10449

10450

10451

10452

10453

10454

10455

10456

10457

10458

10459

10460

10461

10462

10463

10464

10465

10466

10467

10468

10469

10470

10471

10472

10473

10474

10475

10476

10477

10478

10479

10480

10481

10482

10483

10484

10485

10486

10487

10488

10489

10490

10491

10492

10493

10494

10495

10496

10497

10498

10499

10500

10501

10502

10503

10504

10505

10506

10507

10508

10509

10510

10511

10512

10513

10514

10515

10516

10517

10518

10519

10520

10521

10522

10523

10524

10525

10526

10527

10528

10529

10530

10531

10532

10533

10534

10535

10536

10537

10538

10539

10540

10541

10542

10543

10544

10545

10546

10547

10548

10549

10550

10551

10552

10553

10554

10555

10556

10557

10558

10559

10560

10561

10562

10563

10564

10565

10566

10567

10568

10569

10570

10571

10572

10573

10574

10575

10576

10577

10578

10579

10580

10581

10582

10583

10584

10585

10586

10587

10588

10589

10590

10591

10592

10593

10594

10595

10596

10597

10598

10599

10600

10601

10602

10603

10604

10605

10606

10607

10608

10609

10610

10611

10612

10613

10614

10615

10616

10617

10618

10619

10620

10621

10622

10623

10624

10625

10626

10627

10628

10629

10630

10631

10632

10633

10634

10635

10636

10637

10638

10639

10640

10641

10642

10643

10644

10645

10646

10647

10648

10649

10650

10651

10652

10653

10654

10655

10656

10657

10658

10659

10660

10661

10662

10663

10664

10665

10666

10667

10668

10669

10670

10671

10672

10673

10674

10675

10676

10677

10678

10679

10680

10681

10682

10683

10684

10685

10686

10687

10688

10689

10690

10691

10692

10693

10694

10695

10696

10697

10698

10699

10700

10701

10702

10703

10704

10705

10706

10707

10708

10709

10710

10711

10712

10713

10714

10715

10716

10717

10718

10719

10720

10721

10722

10723

10724

10725

10726

10727

10728

10729

10730

10731

10732

10733

10734

OBČINA CIRKULANE

Projeto: - 7. 06. 2018			
Org. en.:	Številka	Prih.	Vrednost
	511/2018		

SVENSLK JOŽEF
KICAR 54
2250 PIUJ

PIUJ 06.06.2018

OBČINA CIRKULANE

ZADEVA: LASTNIŠTVO PARCELE 481-10/2
KO SLATINA

Sem lastnik parcel 43,10/1,42/2,42/1,41/3,41/1 v KO Slatina. Do sedaj nisem ugotovil, da je še mala parcela 10/2 cc 40m2 katere lastnik pa je Občina Cirkulane.

Ker sem od novembra 2017 težki bolnik, vinograda ne morem več obdelovati. Nepremičnino moram takoj prodati saj sedaj plačujem obdelavo vinograda iz moje bolniške. Prodati pa nemorem, dokler bo občina lastnik te male površine, ker je ta parcela v sredini moje nepremičnine

Prosim za ureditev zadeve čim prej, ker čakam na vrstni red težke operacije že v drugi polovici junija tega leta.

Za rešitev se vnaprej zahvaljujem.

Svenšek Jožef Lr

67

OPŠTINA CIRKULANE		
17. 10. 2018		
Številka	Pril.	Vrednost
904/2018		

Emeršič Vladimir

Dolane 26a

2282 Cirkulane

Datum: 17. 10. 2018

Zadeva: Vloga za menjavo nepremičnin parc. št. 124/2, 124/3 in 124/4 vse k. o. Gradišča in 768 k. o. Gradišča

Spodaj podpisani Emeršič Vladimir podajam vlogo za ureditev zemljišč za cesto. Lokalna cesta v Gradiščah poteka po mojih zemljiščih parc. št. 124/2, 124/3 in 124/4 vse k. o. Gradišča, javno dobro parc. št. 768 k. o. Gradišča pa v naravi več ne predstavlja ceste. Zato bi bila smiselna odmera lokalne ceste in zamenjava dela javnega dobra, ki ni več v naravi cesta.

Za ugodno rešitev vloge se zahvaljujem.

Emeršič Vladimir

