

Vsebina **ELABORAT
ZA POSTAVITEV TURISTIČNE IN
DRUGE OBVESTILNE SIGNALIZACIJE**

Lokacija **UREDITEV LAMELNEGA SISTEMA
naselje Tolmin
v Občini Tolmin**

Naročnik: **Občina Tolmin**

Pripravil: **Branko Tkavc
Signaco d.o.o., Mengeš**

Datum: **avgust 2015**

VSEBINA

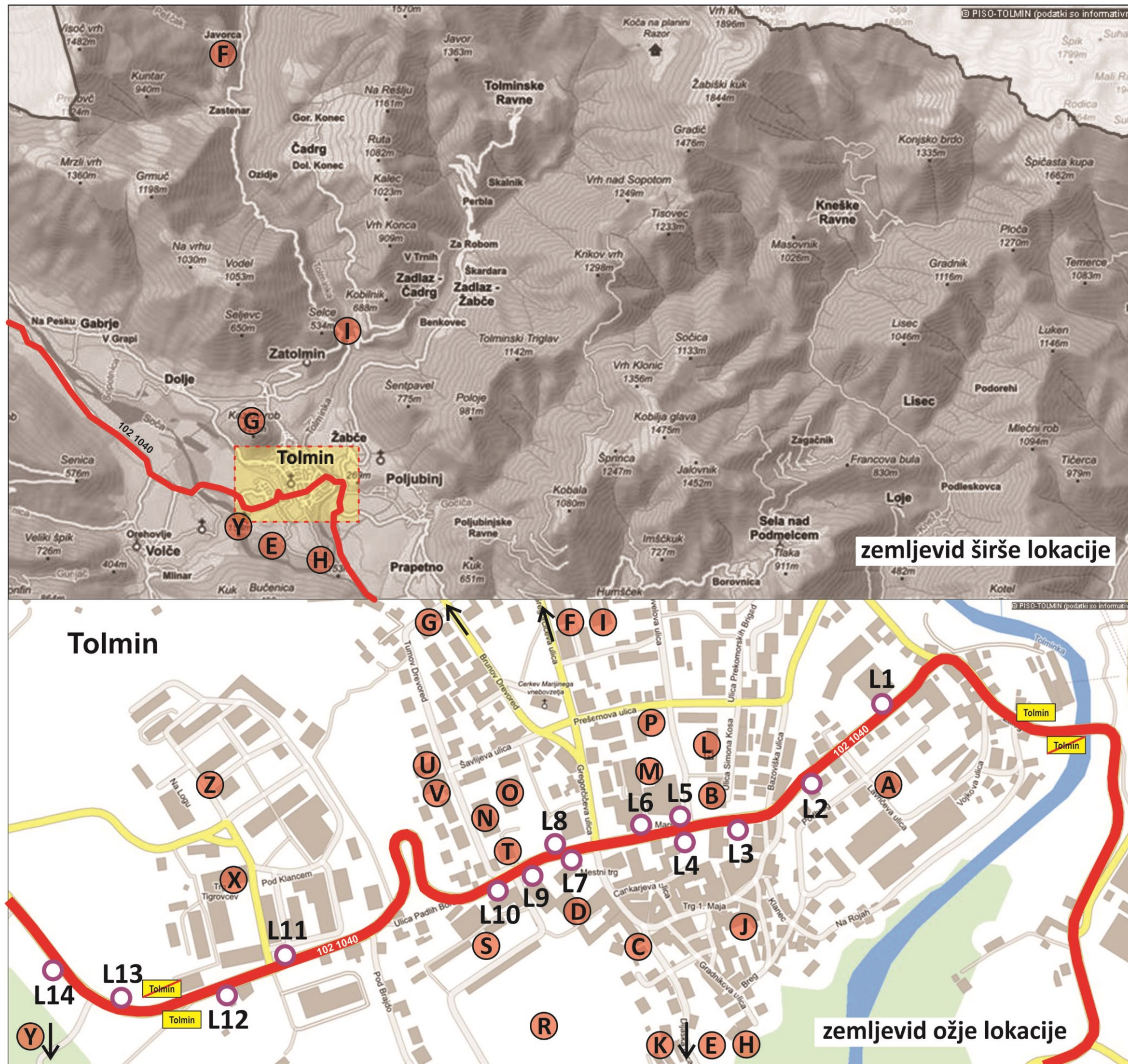
1. SEZNAM PREDLAGANIH ZNAKOV	4
2. ZEMLJEVID LOKACIJ - OBČINA TOLMIN	5
POPISNI LISTI.....	7
3. LOKACIJA 1.....	8
4. LOKACIJA 2.....	10
5. LOKACIJA 3.....	12
6. LOKACIJA 4.....	14
7. LOKACIJA 5.....	16
8. LOKACIJA 6.....	20
9. LOKACIJA 7.....	28
10. LOKACIJA 8.....	30
11. LOKACIJA 9.....	34
12. LOKACIJA 10.....	36
13. LOKACIJA 11.....	38
14. LOKACIJA 12.....	42
15. LOKACIJA 13.....	44
16. LOKACIJA 14.....	46
PRILOGE.....	48

TEHNOLOŠKI DEL – Delavniške skice

1. Seznam predlaganih znakov

štev. lokacije	oznaka na zemljevidu	štev. ceste	štev. odseka	kilometer	stacionaža	tip znaka	kratek opis del
1	L1	102	1040	2,0	+353m LE	VII-4.3	postavitev lamele na drog JR
2	L2	102	1040	2,0	+254m DE	VII-4.3	postavitev lamele na drog JR
3	L3	102	1040	2,0	+116m DE/LE	VII-4.3	postavitev lamele na drog JR
4	L4	102	1040	2,0	+060m DE	VII-4.3	postavitev lamele na drog JR
5	L5	102	1040	2,0	+066m LE	VII-4, VII-4.1, VII-4.3	postavitev lamel na pol portal
6	L6	102	1040	2,0	+018m LE	VII-4.3	postavitev lamel na pol portal
7	L7	102	1040	2,0	-085m DE	VII-4.3	postavitev lamel na klasično konstrukcijo
8	L8	102	1040	2,0	-089m LE	VII-4.3, VII-4.4	Postavitev lamel na klasično konstrukcijo
9	L9	102	1040	2,0	-122m DE	VII-4, VII-4.1, VII-4.3	Postavitev lamel na klasično konstrukcijo
10	L10	102	1040	2,0	-320m DE	VII-4.3, VII-4.4	postavitev lamel na pol portal
11	L11	102	1040	1,0	+445m LE	VII-4.4	Postavitev lamel na klasično konstrukcijo
12	L12	102	1040	1,0	+353m DE	VII-4.4	postavitev lamel na pol portal
13	L13	102	1040	1,0	+213m LE	VII-4.3	Postavitev lamele na klasično konstrukcijo
14	L14	102	1040	1,0	+143m DE	VII-4.3	Postavitev lamele na klasično konstrukcijo

2. Zemljevid lokacij - Občina Tolmin



LEGENDA:

lokacije postavitve lamel	lokacije objektov - cilji
L1, L2	A - Gasilci
L3, L4	B - Avtobusna postaja
L6, L7	C - TIC Tolmin D - Tolminski muzej E - Nemška kostnica F - Javorca G - Kozlov rob H - Sotočje I - Tolminska korita
L5, L9	J - Polcija K - Šolski center Tolmin L - Zdravstveni dom M - Lekarna N - Upravna enota O - Knjižnica P - Glasbena šola
L8, L10	R - Športni park Brajda S - Parkirišče T - Občina U - Zavod za gozdove, OE Tolmin V - Obrtno podjetniška zbornica
L11, L12	Z - Poslovna cona na Logu X - Posoški razvojni center
L13, L14	Y - Pokopališče

— državna cesta 102 1040

SIGNACO podjetje za izdelavo prometnih znakov in obvestil d.o.o.,
Topole 51a, 1234 Mengeš,
tel: 01/723-09-75, fax: 01/723-09-75, e-pošta: grafika@signaco.si

ELABORAT

TURISTIČNE IN DRUGE OBVESTILNE SIGNALIZACIJE naselje Tolmin


V OBČINI TOLMIN

Popisni listi



Podrobni opisi lokacij - naselje Tolmin

3. Lokacija 1


ime ulice/ceste	mesto postavitve	štev. ceste	štev. odseka	kilometer	stacionaža/lega
Rutarjeva ulica	naselje Tolmin	102	1040	2,0	+353m LE

Prikaz lokacije
<p>pred križiščem državne ceste št. 102 1040 in lokalne ceste št. 922091</p>


Izvedba in vsebina signalizacije					
konstrukcija		JR - enostranska postavitev lamel/e			
opis postavitve		postavitev lamel/e na drog (JR) javne razsvetljave			
tip postavitve		Lamela 1600 x 300 mm, drog JR			
odmiki in višine		Horizontalni odmik od roba vozišča je 0,60 m Vertikalni odmik postavitve od tal je 2,50 m			
pozicija	tip znaka	vsebina	lega	smer	postavitev
1	VII-4.3	Gasilci	leva	leva	novo

Slika lokacije – pred postavitvijo	Slika lokacije – postavev
	
OPOMBE	
Lamela se postavi na višino 250 cm, nad elektro omarico pritrjeno na drogu.	

Lastništvo	
šifra in ime k.o.	2248 - Tolmin
štev. parcele	841/5
lastnik zemljišča	Občina Tolmin
naslov	Ulica padlih borcev 2 5220 Tolmin





Opis lokacij	Gasilci			
<i>dostop - infrastruktura</i>		<i>Uradne objave in označitve znamenitosti</i>		
<i>Cesta (dostop)</i>	da	asfaltirana	<i>Uradni list</i>	da
<i>Parkirišče</i>	da	asfaltirano	<i>Občinski odlok</i>	da
<i>Odpiralni čas</i>	ne		<i>Priloge</i>	ne
<i>Gostinska ponudba</i>	ne		<i>Lamele</i>	ne
<i>WC-toaleta</i>	da		<i>Obvestilna tabla</i>	ne
<p>PGD Tolmin je bilo ustanovljeno leta 1881. Po kategorizaciji je razvrščeno v IV. kategorijo in je hkrati osrednja gasilska enota v občini Tolmin. Poleg svojega požarnega okoliša, ki zajema 140 km² in ima približno 7000 prebivalcev, pa kot osrednja enota in enota širšega pomena pokriva območje celotne občine Tolmin s 382 km² in približno 12500 prebivalci.</p> <p>Leta 1997 je društvo z Upravo RS za zaščito in reševanje podpisalo pogodbo o posredovanju v primerih prometnih nesreč, nesreč z nevarnimi snovmi, nesreč na vodi in nesreč v železniških predorih. V zadnjih letih društvo beleži konstanten porast števila posredovanj. V zadnjem času se letna številka giblje okrog 150, kar uvršča društvo med najbolj obremenjena prostovoljna gasilska društva v Sloveniji.</p> <p>Gasilski dom je tudi prizorišče gasilskih veselic in drugih prireditev.</p>				
<i>Info/upravnik:</i>	GZ Tolmin, Lavričeva 1, 5220 Tolmin tel.: 05 380 04 60			


4. Lokacija 2

ime ulice/ceste	mesto postavitve	štev. ceste	štev. odseka	kilometer	stacionaža/lega
Rutarjeva ulica	naselje Tolmin	102	1040	2,0	+254m DE

Prikaz lokacije
<p>pred križiščem državne ceste št. 102 1040 in lokalne ceste št. 922091</p> 

Izvedba in vsebina signalizacije					
konstrukcija	JR - enostranska postavitev lamel/e				
opis postavitve	postavitev lamel/e na drog (JR) javne razsvetljave				
tip postavitve	Lamela 1600 x 300 mm, drog JR				
odmiki in višine	Horizontalni odmik od roba vozišča je 1,50 m Vertikalni odmik postavitve od tal je 2,25 m				
pozicija	tip znaka	vsebina	lega	smer	postavitev
1	VII-4.3	gasilci	desna	desna	novo


Slika lokacije – pred postavitvijo	Slika lokacije – postavev
	
<p>OPOMBE</p> <p>Zaradi zamika lamele je potrebna ojačitev nosilca pritrditve na drog javne razsvetljave. (zamik ca. 5:1)</p>	

Lastništvo		
šifra in ime k.o.	2248 - Tolmin	
štev. parcele	986/3	
lastnik zemljišča	Republika Slovenija	
naslov	Gregorčičeva ulica 20 1000 Ljubljana	



Opis lokacij	Gasilci
Isto kot lokacija 1 – glej stran 9!	

5. Lokacija 3

ime ulice/ceste	mesto postavitve	štev. ceste	štev. odseka	kilometer	stacionaža/lega
Bezoviška ulica	naselje Tolmin	102	1040	2,0	+116m DE/LE

Prikaz lokacije	
<p>pred križiščem državne ceste št. 102 1040 in lokalne ceste št. 922141</p>	

Izvedba in vsebina signalizacije					
konstrukcija		JR - enostranska postavitev lamel/e			
opis postavitve		postavitev lamel/e na drog (JR) javne razsvetljave			
tip postavitve		Lamela 1600 x 300 mm, drog JR			
odmiki in višine		Horizontalni odmik od roba vozišča je 2,00 m Vertikalni odmik postavitve od tal je 2,50 m			
pozicija	tip znaka	vsebina	lega	smer	postavitev
1	VII-4.3	Avtobusna postaja	desna/leva	desna	novo

Slika lokacije – pred postavitvijo	Slika lokacije – postavev
	
OPOMBE	
Ni nestandardne signalizacije za odstranitev.	



Lastništvo		
<i>šifra in ime k.o.</i>	2248 - Tolmin	
<i>štev. parcele</i>	751/26	
<i>lastnik zemljišča</i>	Republika Slovenija	
<i>naslov</i>	Gregorčičeva ulica 20 1000 Ljubljana	

6. Lokacija 4


ime ulice/ceste	mesto postavitve	štev. ceste	štev. odseka	kilometer	stacionaža/lega
Trg maršala Tita	naselje Tolmin	102	1040	2,0	+044m DE








Prikaz lokacije
za križiščem državne ceste št. 102 1040 in lokalne ceste št. 922141


Izvedba in vsebina signalizacije					
konstrukcija	pol portal - enostranska postavitev lamel/e				
opis postavitve	postavitev lamel/e z nosilno konstrukcijo				
tip postavitve	Lamela 1600 x 300 mm, drog JR				
odmiki in višine	Horizontalni odmik od roba vozišča je 0,40 m Vertikalni odmik postavitve od tal je 2,50 m				
pozicija	tip znaka	vsebina	lega	smer	postavitev
1	VII-4.3	Avtobusna postaja	desna	leva	ново
2		prazna lamela			

Slika lokacije – pred postavitvijo	Slika lokacije – postavitev
	
OPOMBE	
Ni nestandardne signalizacije za odstranitev.	
Odmik od robnika vozišča je min. 40 cm, odmik prilagoditi vidljivosti! V kolikor je možna postavitev temelja pol portala ob jaške komunalnih vodov, se konstrukcija pol portala obrne zrcalno!	


Lastništvo	
šifra in ime k.o.	2248 - Tolmin
štev. parcele	753/2
lastnik zemljišča	Petrol d.d.
naslov	Dunajska cesta 50, 1000 Ljubljana





Komunalni vodi	
Na lokaciji so obstoječi komunalni vodi	
Legenda:  komunikacije  elektrovod  plinovod  toplovod  kanalizacija  vodovod	

7. Lokacija 5

ime ulice/ceste	mesto postavitve	štev. ceste	štev. odseka	kilometer	stacionaža/lega
Trg maršala Tita	naselje Tolmin	102	1040	2,0	+065m LE


Prikaz lokacije
za križiščem državne ceste št. 102 1040 in lokalne ceste št. 922141


Izvedba in vsebina signalizacije					
konstrukcija		pol portal - enostranska postavitev lamel/e			
opis postavitve		postavitev lamel/e z nosilno konstrukcijo			
tip postavitve		Lamela 1600 x 300 mm, pol portal			
odmiki in višine		Horizontalni odmik od roba vozišča je 0,30 m Vertikalni odmik postavitve od tal je 2,50 m			
pozicija	tip znaka	vsebina	lega	smer	postavitev
1	VII-4.3	Policija	leva	naravnost in levo	ново
2	VII-4.3	Šolski center CŠOD Tolmin	leva	naravnost in levo	ново
3	VII-4.3	Zdravstveni dom	leva	naravnost in desno	ново
4	VII-4.3	Lekarna	leva	naravnost in desno	ново
5	VII-4.3	Upravna enota	leva	naravnost in desno	ново
6	VII-4.3	Knjižnica	leva	naravnost in desno	ново
7	VII-4.3	Glasbena šola	leva	naravnost in desno	ново

Slika lokacije – pred postavitvijo	Slika lokacije – postavitvev
	
OPOMBE	
<p>Predhodno je potrebno odstraniti obstoječo standardno in nestandardno signalizacijo v km 2,0 +084 m LE.</p> <p>Pol portal se postavi za drogom JR na pločnik ob drevesu, paziti na odmike!</p>	

Lastništvo		
šifra in ime k.o.	2248 - Tolmin	
štev. parcele	746/6	
lastnik zemljišča	Občina Tolmin	
naslov	Ulica padlih borcev 2 5220 Tolmin	

Opomba: Slika prikazuje le del parc. št. 746/6 in sicer v delu predmetne lokacije!


Komunalni vodi	
<p>Na lokaciji so obstoječi komunalni vodi</p> <p>Legenda:</p> <ul style="list-style-type: none"> — komunikacije — elektrovod — plinovod — toplovod — kanalizacija — vodovod 	

Lokacija 5



Opis lokacij	Šolski center, CŠOD Tolmin				
<i>dostop - infrastruktura</i>			<i>Uradne objave in označitve znamenitosti</i>		
<i>Cesta (dostop)</i>	da	asfaltirana	<i>Uradni list</i>	da	
<i>Parkirišče</i>	da	asfaltirano	<i>Občinski odlok</i>	da	
<i>Odpiralni čas</i>	da		<i>Priloge</i>	da	priloga 3
<i>Gostinska ponudba</i>	da		<i>Lamele</i>	da	predhodno se odstranijo
<i>WC-toaleta</i>	da		<i>Obvestilna tabla</i>	ne	
CŠOD – Center šolskih in občolskih dejavnosti v času poletnih festivalov deluje kot hostel.					
Šolski center Tolmin združuje osnovno šolo in gimnazijo.					
<i>Info/upravnik:</i>	CŠOD, Dijaška ulica 14, 5220 Tolmin tel.: 05 380 19 00, soca@csod.si Šolski center Tolmin: OŠ Tolmin in Gimnazija Tolmin, Dijaška 12b, 5220 Tolmin OŠ: tel: 05 380 12 00, os.tolmin@guest.arnes.si gimnazija: tel.: 05 777 20 00, gimnazija.tolmin@guest.arnes.si				


8. Lokacija 6

ime ulice/ceste	mesto postavitve	štev. ceste	štev. odseka	kilometer	stacionaža/lega
Trg maršala Tita	naselje Tolmin	102	1040	2,0	+018m LE


Prikaz lokacije
<p>pred križiščem državne ceste št. 102 1040 in lokalnih cest št. 421011 in 422051</p>


Izvedba in vsebina signalizacije					
konstrukcija	pol portal - enostranska postavitve lamel/e				
opis postavitve	postavitve lamel/e z nosilno konstrukcijo				
tip postavitve	Lamela 1600 x 300 mm, pol portal				
odmiki in višine	Horizontalni odmik od roba vozišča je 0,40 m Vertikalni odmik postavitve od tal je 2,50 m				
pozicija	tip znaka	vsebina	lega	smer	postavitev
1	VII-4.3	TIC Tolmin Tourist info. center Tolmin	leva	leva	novo
2	VII-4	Tolminski muzej Tolmin Museum	leva	leva	novo
3	VII-4	Nemška kostnica German Ossuary	leva	leva	novo
4	VII-5	Tolminska korita Tolmin Gorges	leva	desna	novo
5	VII-4	Javorca	leva	desna	novo
6	VII-4	Kozlov rob Castle Ruins on Kozlov rob	leva	desna	novo
7	VII-4.1	Sotočje	leva	leva	novo

Slika lokacije – pred postavitvijo	Slika lokacije – postavitve
	
OPOMBE	
<p>Predhodno je potrebno odstraniti obstoječo standardno in nestandardno signalizacijo v km 2,0 +018m LE.</p> <p>Horizontalni odmik od robnika cestišča je min. 40 cm, odmik prilagoditi preglednosti.</p>	

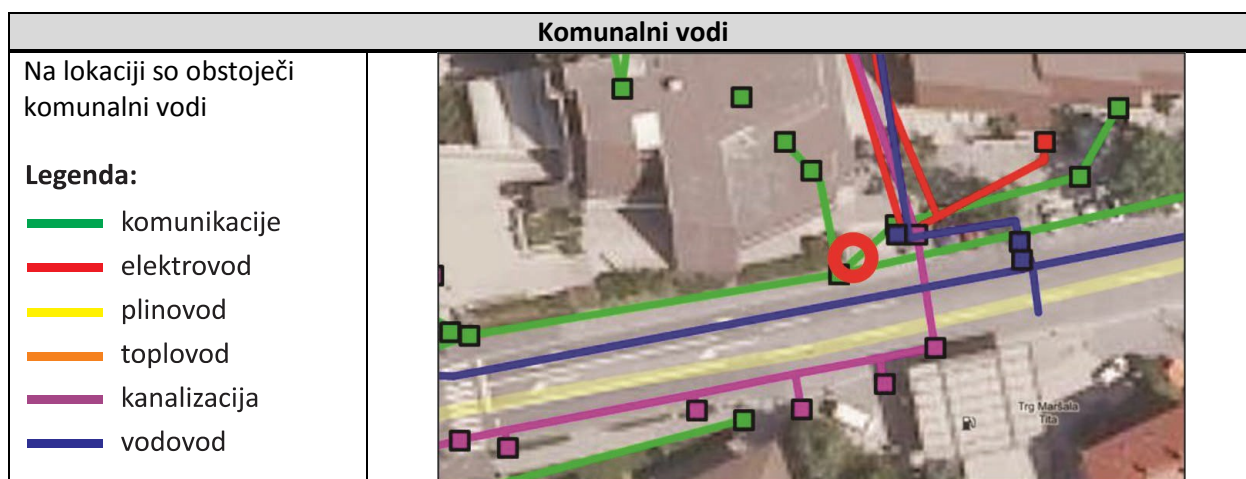
Lastništvo		
šifra in ime k.o.	2248 - Tolmin	
štev. parcele	751/21	
lastnik zemljišča	Republika Slovenija	
naslov	Gregorčičeva ulica 20 1000 Ljubljana	

Opomba: Slika prikazuje le del parc. št. 751/21 in sicer v delu predmetne lokacije!

Lastništvo		
šifra in ime k.o.	2248 - Tolmin	
štev. parcele	746/6	
lastnik zemljišča	Občina Tolmin	
naslov	Ulica padlih borcev 2 5220 Tolmin	

Opomba: Slika prikazuje le del parc. št. 746/6 in sicer v delu predmetne lokacije!

Lokacija 6



Opis lokacij	TIC Tolmin				
<i>dostop - infrastruktura</i>			<i>Uradne objave in označitve znamenitosti</i>		
<i>Cesta (dostop)</i>	da	asfaltirana - dobro vzdrževana	<i>Uradni list</i>	da	št. 6/2002
<i>Parkirišče</i>	da	makadamsko	<i>Občinski odlok</i>	da	
<i>Odpiralni čas</i>	da	glej spodaj v obrazložitvi	<i>Priloge</i>	da	priloga 4
<i>Gostinska ponudba</i>	ne		<i>Lamele</i>	da	predhodno se odstranijo
<i>WC-toaleta</i>	ne		<i>Obvestilna tabla</i>	ne	
<p>Turistično informacijski center se nahaja v centru Tolmina blizu hotela Krn.</p> <p>V turističnemu informacijskem centru so obiskovalcem na voljo informacije o možnostih namestitve, o lokalnih in regionalnih znamenitostih, prireditvah in dogodkih, o športnih, rekreativnih in kulturnih programih, tematskih poteh in Triglavskem narodnem parku.</p> <p>Obiskovalcem so na voljo internet in WiFi, zloženke, vodniška literatura, zemljevidi, razglednice in spominki.</p> <p>Urniki</p> <p>Zimski urnik: Ponedeljek–petek: 9.00–12.30 in 13.30–16.00 Sobota: 9.00–13.00 Nedelja: zaprto</p> <p>Poletni urnik: Ponedeljek–petek: 9.00–12.30 in 13.30–20.00 Sobota, nedelja: 9.00–12.30 in 15.30–20.00</p>					
<i>Info/upravnik:</i>	LTO Sotočje, Petra Skalarja 4, 5220 Tolmin tel.: 05 38 00 480, info@lto-sotocje.si				

Opis lokacij	Tolminski muzej				
<i>dostop - infrastruktura</i>			<i>Uradne objave in označitve znamenitosti</i>		
<i>Cesta (dostop)</i>	da	asfaltirana	<i>Uradni list</i>	da	
<i>Parkirišče</i>	da	makadamsko	<i>Občinski odlok</i>	da	Odlok z dne 19. 10. 1993.
<i>Odpiralni čas</i>	da	glej spodaj v obrazložitvi	<i>Priloge</i>	da	priloga 5
<i>Gostinska ponudba</i>	ne		<i>Lamele</i>	da	predhodno se odstranijo
<i>WC-toaleta</i>	da		<i>Obvestilna tabla</i>	ne	
<p>Tolminski muzej s sedežem v nekdanji Coroninijevi graščini sredi Tolmina hrani bogato kulturno dediščino Posočja. Na stalni razstavi Naplavine obsoške zgodovine izstopajo izjemne najdbe iz Mosta na Soči, predvsem iz obdobja starejše železne dobe, ter privlačen prikaz tolminskega kmečkega upora leta 1713.</p> <p>Ponaša se z bogato etnološko in arheološko dediščino. Z atraktivno predstavitvijo bivalne kulture na Tolminskem je prikazana tudi bogata zgodovina in življenje prebivalcev, tudi boj za staro pravdo, kjer izstopa veliki tolminski punt 1713.</p> <p>Poleg zbirk in razstav v matični hiši skrbi Tolminski muzej tudi za več zunanjih zbirk in objektov. Pod njegovo upravljanje ali pa zgolj strokovni nadzor spadajo arheološki muzej in temelji rimske hiše na Mostu na Soči, spominske razstave Simona Gregorčiča na Vrsnem, Cirila Kosmača na Slapu ob Idrijci in Simona Rutarja v vasi Krn, etnološke zbirke v domu TNP v Trenti, v starem jedru Breginja in v Robidišču, lesena kašča na Pečinah in Nemška kostnica ob sotočju Soče in Tolminke.</p> <p>Kustosi muzeja nudijo za najavljene skupine tudi vodstva za ogled kulturnih spomenikov v neposredni bližini Tolmina, kot so Nemška kostnica, cerkva Sv. Duha v Javorci, arheološko najdišče na Mostu na Soči.</p> <p>V muzeju so tudi poročna soba, galerija, v kateri se odvijajo redne razstave in manjša muzejska trgovina.</p> <p>Muzej si je mogoče ogledati skozi celo leto. Odprt je po naslednjem urniku:</p> <ul style="list-style-type: none"> • od torka do petka od 9.00 do 16.00 in • ob sobotah, nedeljah in praznikih od 13.00 do 17.00. <p>Julija in avgusta je od torka do petka odprt od 10.00 do 18.00 in ob sobotah, nedeljah in praznikih od 14.00 do 18.00.</p>					
<i>Info/upravnik:</i>	Tolminski muzej, Mestni trg 4, 5220 Tolmin tel.: 05 381 13 60, muzej@tol-muzej.si				

Lokacija 6

Opis lokacij	Nemška kostnica				
<i>dostop - infrastruktura</i>				<i>Uradne objave in označitve znamenitosti</i>	
<i>Cesta (dostop)</i>	da	asfaltirana	<i>Uradni list</i>	da	
<i>Parkirišče</i>	da	asfaltirano	<i>Občinski odlok</i>	da	Odlok z dne 19.4.1990, 7. člen, št. 5.
<i>Odpiralni čas</i>	da	po predhodnem dogovoru	<i>Priloge</i>	da	priloga 6
<i>Gostinska ponudba</i>	ne		<i>Lamele</i>	ne	
<i>WC-toaleta</i>	ne		<i>Obvestilna tabla</i>	ne	
<p>Nedaleč od Tolmina, ob sotočju Soče in Tolminke, je nemška država leta 1938 zgradila kostnico, v kateri so pokopani posmrtni ostanki nemških vojakov, padlih na bojišču v okolici Tolmina v 12. soški ofenzivi. Materiali za izgradnjo tega pomembnega kulturnozgodovinskega in arhitekturnega spomenika so bili v Tolmin pripeljani večinoma iz Nemčije, objekt je gradilo podjetje iz Münchna.</p> <p>Osrednji del spomenika predstavlja kapela, ki je v notranjosti razdeljena na dva dela: v prvem so imena padlih vojakov vrezana v štiri hrastove plošče, v drugem, z umetelno kovano pregrado ločenem prostoru, pa so na stene izpisane v mozaični tehniki. V sredini grobnega prostora je oblikovana grobnica neznanega vojaka v počastitev vseh tam pokopanih, katerih imen ne poznamo.</p>					
<i>Info/upravnik:</i>	Tolminski muzej, Mestni trg 4, 5220 Tolmin tel.: 05 381 13 60, muzej@tol-muzej.si				

Opis lokacij	Javorca			
<i>dostop - infrastruktura</i>				<i>Uradne objave in označitve znamenitosti</i>
<i>Cesta (dostop)</i>	da	makedamska	<i>Uradni list</i>	da
<i>Parkirišče</i>	da	asfaltirano	<i>Občinski odlok</i>	da
<i>Odpiralni čas</i>	da	glej spodaj v obrazložitvi	<i>Priloge</i>	da
<i>Gostinska ponudba</i>	ne		<i>Lamele</i>	da
<i>WC-toaleta</i>	da		<i>Obvestilna tabla</i>	ne
<p>Spominska cerkev Sv. Duha v Javorci je celostna umetnina v najboljši tradiciji dunajske secesije. Kot najlepši spomenik 1. svetovne vojne na ozemlju Republike Slovenije se je leta 2007 uvrstila med zgodovinske spomenike, ki nosijo znak evropske kulturne dediščine. Je tudi ena izmed postaj na zgodovinski poti Pot miru, ki povezuje spomenike in ostaline 1. svetovne vojne v Zgornjem Posočju.</p> <p>Njen nastanek je tesno povezan z dogajanjem na soški fronti v 1. svetovni vojni. Načrte za celoto je izdelal avstrijski slikar in scenograf Remigius Geyling (1878–1974), tehnični stavbni del zamisli pa je prispeval poročnik Geza Jabolnszky, ki je tudi vodil gradnjo. Oltar je delo Južnotirolca Antona Perathonerja. Cerkev je posvečena padlim avstro-ogrskim branilcem tolminskega bojišča soške fronte (1915–1917).</p> <p>Cerkev so leta 1916 zgradili avstro-ogrski vojaki, mojstri različnih obrti; iz kamnja obzidje in spodnji del ter ograje stopnišča in terase, iz macesnovega lesa pa zgornji del konstrukcije. Nad vhodom se dviga zvonik s sončno uro, grbom monarhije in napisom PAX (mir). Zunanjščino krasijo tudi grbi dvajseterice dežel, ki so sestavljale Avstro- Ogrsko. V notranjosti je na hrastovih ploščah, ki simbolizirajo liste spominske knjige, po sistemu vojaške hierarhije vžganih 2564 imen na okoliških bojiščih padlih avstro-ogrskih vojakov, pokopanih na Ločah pri Tolminu.</p> <p>Upravljevec spominske cerkvice v Javorci je zavod LTO Sotočje, ki skrbi za urejenost cerkve.</p> <p>Spominska cerkev Sv. Duha v Javorci je kulturni spomenik državnega pomena. Obiskati jo je mogoče celo leto; informacije in ključ so na voljo v TIC Tolmin in v Tolminskih koritih, v spodaj navedenih terminih pa je v cerkvi zagotovljen informator, ki obiskovalcem postreže z vsemi potrebnimi informacijami:</p> <ul style="list-style-type: none"> • od konca aprila do konca junija: vse vikende in praznike od 10.00 do 17.00 • 1. 7.–31. 8.: vsak dan od 10.00 do 19.00 • prva polovica septembra: vsak dan od 10.00 do 17.00 • od druge polovice septembra do začetka novembra: vse vikende in praznike od 10.00 do 17.00. 				
<i>Info/upravnik:</i>	LTO Sotočje, Petra Skalarja 4, 5220 Tolmin tel.: 05 38 00 480, info@lto-sotocje.si			

Lokacija 6


Opis lokacij	Ruševine na Kozlovem robu				
dostop - infrastruktura			Uradne objave in označitve znamenitosti		
Cesta (dostop)	ne	Izberite element.	Uradni list	da	
Parkirišče	da	asfaltirano	Občinski odlok	da	Odlok z dne 19.4.1990, 4. člen, št. 39.
Odpiralni čas	da	vse dni v letu	Priloge	da	priloga 6
Gostinska ponudba	ne		Lamele	ne	
WC-toaleta	ne		Obvestilna tabla	ne	
<p>Kozlov rob (domačini mu pravijo Grad) je kopasta vzpetina nad Tolminom.</p> <p>Grajsko poslopje na vrhu je prvič omenjeno že v 12. stol. Njegovi lastniki so bili oglejski patriarhi, goriški grofje, Čedadci, Benečani in Habsburžani. Ker je grad skozi stoletja večkrat menjal lastnike, se je spreminjala tudi arhitekturna podoba, še posebno po hudih potresih leta 1348 in 1511. Zadnji so ga obnovili Dornberžani leta 1608. V drugi polovici 17. stoletja, pod vladavino družine Coronini, je bil opuščen. Lastniki so se preselili v novo stavbo v Tolminu, kjer je danes muzej.</p> <p>Ruševine gradu v zadnjih letih postopoma obnavljajo. Obnovljen je že del grajskega zida in kapela sv. Martina.</p> <p>Zgodovinska naravoslovna učna pot teče po južnem pobočju Kozlovega roba. Na 14. točkah predstavi rastlinstvo, strukturo gozdnih tal in kamnin, pa tudi zgodovinska dogajanja.</p> <p>Do vrha je dobre pol ure hoje.</p>					
Info/upravnik:					

Opis lokacij	Sotočje				
dostop - infrastruktura			Uradne objave in označitve znamenitosti		
Cesta (dostop)	da	asfaltirana	Uradni list	da	
Parkirišče	da	asfaltirano, delno makadamsko	Občinski odlok	da	
Odpiralni čas	da	vse dni v letu	Priloge	ne	
Gostinska ponudba	ne	v času festivalov da	Lamele	ne	
WC-toaleta	ne	v času festivalov da	Obvestilna tabla	ne	
<p>Sotočje Tolminke in Soče v neposredni bližini Tolmina je pomembno in zelo znano zbirališče za mlade, priljubljena sprehajalna točka za domačine, koncertno prizorišče in še marsikaj drugega. V poletnih mesecih tukaj potekajo znani festivali, kot so Soča Outdoor Festival, Tmin Rock, MetalDays, Sajeta, Punk Rock Holiday in Overjam International Reggae Festival. Organizirajo se koncerti, različne delavnice, projekcije filmov in drugo.</p> <p>V času festivalov je na Sotočju bogata gostinska ponudba, urejena je vsa potrebna infrastruktura.</p>					
Info/upravnik:	Zavod za šport, kulturo in mladino občine Tolmin, Dijaška 12c, 5220 Tolmin tel.: 05 381 16 83, zavod.sport.tolmin@siol.net				



Opis lokacij	Tolminska korita				
dostop - infrastruktura			Uradne objave in označitve znamenitosti		
<i>Cesta (dostop)</i>	da	asfaltirana	<i>Uradni list</i>	da	
<i>Parkirišče</i>	da	makadamsko - dobro vzdrževano	<i>Občinski odlok</i>	da	Odlok z dne 19. 4. 1990, 8. člen, št. 51 in 59
<i>Odpiralni čas</i>	da	glej spodaj v obrazložitvi	<i>Priloge</i>	da	priloga 6
<i>Gostinska ponudba</i>	da	v neposredni bližini vstopa	<i>Lamele</i>	da	predhodno se odstranijo
<i>WC-toaleta</i>	da		<i>Obvestilna tabla</i>	ne	
<p>Slikovita in divja Tolminska korita so naravni spomenik in najpomembnejša naravna znamenitost tolminske občine. So najnižja in najbolj južna vstopna točka v Triglavski narodni park, ki je edini narodni park v Sloveniji. Nahajajo se 2,5 km iz Tolmina v smeri proti Čadrgu. Dolga so približno 200 m, široka pa od 5 do 10 m.</p> <p>Na območju Korit so urejene turistične poti, in sicer ob Tolminki do toplega izvira in ob Zadlaščici do Medvedove glave ter naprej do Zadlaške (Dantejeve) jame in čez Hudičev most, ki je razpet 60 m nad gladino Tolminke.</p> <p>Upravljevec Tolminskih korit je zavod LTO Sotočje, ki v tesnem sodelovanju s triglavskim narodnim parkom skrbi za urejenost in opremljenost Tolminskih korit.</p> <p>Tolminska korita so naravni spomenik državnega pomena. Obiskati jih je mogoče skozi celo leto, v spodaj navedenih terminih pa je na vstopni točki zagotovljen informator, ki obiskovalcem postreže z vsemi potrebnimi informacijami:</p> <ul style="list-style-type: none"> • 26.3.–30.4.: 9.00 – 18.00 • 1.5.–31.5.: 9.00 – 19.00 • 1.6.–31.8.: 8.30 – 19.30 • 1.9.–30.9.: 9.00 – 18.30 • 1.10.–2.11.: 9.00 – 17.00 • 3.11.–9.11.: 9.00 – 16.00 					
<i>Info/upravnik:</i>	LTO Sotočje, Petra Skalarja 4, 5220 Tolmin tel.: 05 38 00 480, info@lto-sotocje.si				


9. Lokacija 7

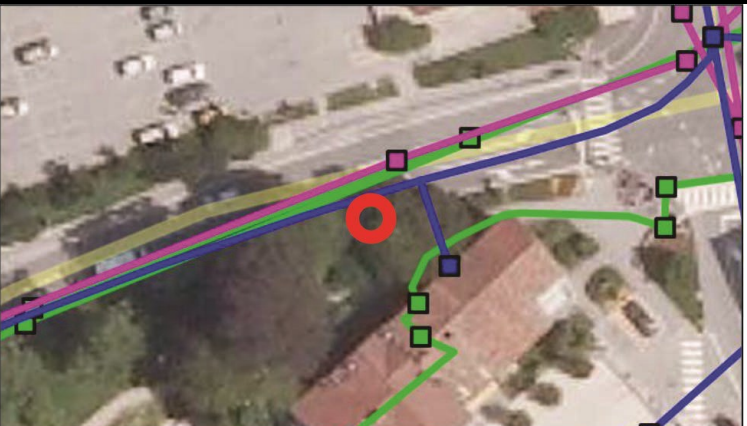
ime ulice/ceste	mesto postavitve	štev. ceste	štev. odseka	kilometer	stacionaža/lega
Mestni trg	naselje Tolmin	102	1040	2,0	-085m DE

Prikaz lokacije
<p>pred križiščem državne ceste št. 102 1040 in lokalnih cest št. 421011 in 422051</p>


Izvedba in vsebina signalizacije					
konstrukcija		klasična - enostranska postavitev lamel/e			
opis postavitve		postavitev lamel/e na obstoječo klasično konstrukcijo			
tip postavitve		Lamela 1600 x 300 mm, drog fi 63 mm			
odmiki in višine		Horizontalni odmik od roba vozišča je 0,40 m Vertikalni odmik postavitve od tal je 1,50 m			
pozicija	tip znaka	vsebina	lega	smer	postavitev
1	VII-4.3	TIC Tolmin Tourist info. center Tolmin	desna	desna	novo
2	VII-5	Tolminska korita Tolmin Gorges	desna	leva	novo
3	VII-4	Javorca	desna	leva	novo
4	VII-4	Kozlov rob Castle Ruins on Kozlov rob	desna	leva	novo
5	VII-4	Tolminski muzej Tolmin Museum	desna	desna	novo
6	VII-4	Nemška kostnica German Ossuary	desna	desna	novo
7	VII-4.1	Sotočje	desna	desna	novo

Slika lokacije – pred postavitvijo	Slika lokacije – postavev
	
OPOMBE	
<p>Predhodno je potrebno odstraniti standardno in nestandardno signalizacijo v km 2,0 -085m DE in km 2,0 -95m DE.</p>	
<p>Minimalni odmik od robnika vozišča je 40 cm, odmik prilagoditi preglednosti!</p>	

Lastništvo	
šifra in ime k.o.	2248 - Tolmin
štev. parcele	622/4
lastnik zemljišča	Republika Slovenija
naslov	Gregorčičeva ulica 20 1000 Ljubljana
	

Komunalni vodi	
<p>Na lokaciji so obstoječi komunalni vodi</p> <p>Legenda:</p> <ul style="list-style-type: none"> — komunikacije — elektrovod — plinovod — toplovod — kanalizacija — vodovod 	



Opisi lokacij	
Isto kot lokacija 6 – glej strani 22 do 27!	

10. Lokacija 8


ime ulice/ceste	местo postavitve	štev. ceste	štev. odseka	kilometer	stacionaža/lega
Mestni trg	naselje Tolmin	102	1040	2,0	-089m LE

Prikaz lokacije
v križišču državne ceste št. 102 1040 in lokalne ceste št. 442031


Izvedba in vsebina signalizacije					
konstrukcija	klasična - enostranska postavitev lamel/e				
opis postavitve	postavitev lamel/e z nosilno konstrukcijo				
tip postavitve	Lamela 1600 x 300 mm, drog fi 63 mm				
odmiki in višine	Horizontalni odmik od roba vozišča je 1,00 m Vertikalni odmik postavitve od tal je 2,25 m				
pozicija	tip znaka	vsebina	lega	smer	postavitev
1	VII-4.3	Parkirišče	leva	leva	novo
2	VII-4.3	Športni park Brajda	leva	leva	novo
3	VII-4.3	Občina	leva	desna	novo
4	VII-4.4	Zav. Za gozdove OE Tolmin	leva	desna	novo
5	VII-4.4	Obrtno podjetniška zbornica Tolmin	leva	desna	novo

Slika lokacije – pred postavitvijo	Slika lokacije – postavev
	
OPOMBE	
Ni nestandardne signalizacije za odstranitev.	
Pritrditev konstrukcije na oporni zid. Min. višina je 225 cm – višino prilagoditi preglednosti!	

Lastništvo	
šifra in ime k.o.	2248 - Tolmin
štev. parcele	626/2
lastnik zemljišča	Republika Slovenija
naslov	Gregorčičeva ulica 20 1000 Ljubljana




Opomba: Slika prikazuje le del parc. št. 626/2 in sicer v delu predmetne lokacije!

Lastništvo	
šifra in ime k.o.	2248 - Tolmin
štev. parcele	621/1
lastnik zemljišča	Občina Tolmin
naslov	Ulica padlih borcev 2 5220 Tolmin



Opomba: Slika prikazuje le del parc. št. 621/1 in sicer v delu predmetne lokacije!

Komunalni vodi	
Na lokaciji ni obstoječih komunalnih vodov	
Legenda: — komunikacije — elektrovod — plinovod — toplovod — kanalizacija — vodovod	

Lokacija 8


Opis lokacij		Zavod za gozdove Slovenije, OE Tolmin			
<i>dostop - infrastruktura</i>		<i>Uradne objave in označitve znamenitosti</i>			
<i>Cesta (dostop)</i>	da	asfaltirana - dobro vzdrževana	<i>Uradni list</i>	da	
<i>Parkirišče</i>	da	tlakovano	<i>Občinski odlok</i>	da	
<i>Odpiralni čas</i>	da	glej spodaj v obrazložitvi	<i>Priloge</i>	da	
<i>Gostinska ponudba</i>	ne		<i>Lamele</i>	ne	
<i>WC-toaleta</i>	da		<i>Obvestilna tabla</i>	ne	
<p>Tolminsko gozdnogospodarsko območje ima najstarejšo tradicijo gozdnogospodarskega načrtovanja v Sloveniji, saj so najstarejši ohranjeni načrti za državne gozdove iz leta 1770.</p> <p>Organizacijsko je OE Tolmin razdeljena na 6 krajevnih enot (Bovec, Tolmin, Cerklje, Idrija, Ajdovščina in Nova Gorica) z 38 revirji. V sestavi območne enote je tudi lovišče s posebnim namenom (LPN) Prodi-Razor. Na tolminskem gozdnogospodarskem območju so štiri gozdne in naravoslovne učne poti, s katerimi upravlja Zavod za gozdove skupaj s partnerji:</p> <ol style="list-style-type: none"> 1. PANOVEC - gozdna učna pot 2. KOZLOV ROB - zgodovinska naravoslovna pot 3. OB HUBLJU - naravoslovna učna pot 4. IZJEMNA DREVESA SEVERNE PRIMORSKE - učna pot <p>Uradne ure: od ponedeljka do petka od 7.00 do 15.00.</p>					
<i>Info/upravnik:</i>	Zavod za gozdove Slovenije Območna enota Tolmin Tumov drevored 17, 5220 Tolmin tel.: 05 38-01-240				

Opis lokacij		Obrtno – podjetniška zbornica Tolmin			
<i>dostop - infrastruktura</i>		<i>Uradne objave in označitve znamenitosti</i>			
<i>Cesta (dostop)</i>	da	asfaltirana - dobro vzdrževana	<i>Uradni list</i>	da	
<i>Parkirišče</i>	da	asfaltirano	<i>Občinski odlok</i>	da	
<i>Odpiralni čas</i>	da	glej spodaj v obrazložitvi	<i>Priloge</i>	da	
<i>Gostinska ponudba</i>	ne		<i>Lamele</i>	ne	
<i>WC-toaleta</i>	da		<i>Obvestilna tabla</i>	ne	
<p>Območna obrtno – podjetniška zbornica Tolmin ima šest sekcij (sekcija avtoservisno-remontnih dejavnosti, sekcija gradbincev, sekcija za gostinstvo in turizem, sekcija za promet, sekcija frizerjev in kozmetikov ter sekcija plastičarjev). Zbornica zastopa interese članov pred organi lokalnih in regionalnih skupnosti, svetuje in pomaga članom pri odpiranju novih enot, na različnih področjih pri vsakodnevem poslovanju ter v sodelovanju z drugimi institucijami in specializiranimi zunanjimi izvajalci pri razreševanju zahtevnejših vprašanj, člane informira in obvešča, organizira in izvaja različne vrste izobraževanj, izvaja javna pooblastila in opravlja naloge za celovito delovanje obrtno – zborničnega sistema.</p> <p>Uradne ure: Ponedeljek in petek od 8.00 do 12.00 Sreda od 9.00 do 14.30</p>					
<i>Info/upravnik:</i>	Območna obrtno –podjetniška zbornica Tolmin Tumov drevored 15, 5220 Tolmin tel.: 05 38 11 065, e-pošta: ooz.tolmin@ozs.si				



Opis lokacij		Športni park Brajda			
dostop - infrastruktura			Uradne objave in označitve znamenitosti		
<i>Cesta (dostop)</i>	da	asfaltirana - dobro vzdrževana	<i>Uradni list</i>	da	
<i>Parkirišče</i>	da	makadamsko - dobro vzdrževano	<i>Občinski odlok</i>	da	
<i>Odpiralni čas</i>	da	kadarkoli v tednu	<i>Priloge</i>	da	
<i>Gostinska ponudba</i>	da	ob tekmah in dogodkih	<i>Lamele</i>	ne	
<i>WC-toaleta</i>	da		<i>Obvestilna tabla</i>	ne	
<p>Športni park Brajda je eno ključnih in zelo obiskanih območij Tolmina. Letno ga obiše okoli 25.000 uporabnikov in obiskovalcev. Park meri 38.787 m² in obsega atletski in nogometni stadion, zunanja športna igrišča, teniški igrišči in spremljajoče objekte. Atletski stadion ima šest 400-meterskih tekaških stez ter skakališča z napravami za skok v daljavo, troskok in skok v višino. Atletsko metališče omogoča vadbo meta krogle, kopja, diska in kladiva. Nogometni stadion ima glavno (108 m x 68 m) in pomožno nogometno igrišče. Tribuna ima 250 sedežev. V športnem parku je večnamensko športno igrišče z asfaltno prevleko, dodatno igrišče za košarko, prekrito s športnim tlakom - polytan in igrišče za odbojko na mivki, poleg sta dve teniški igrišči. Športni kompleks je namenjen šolski športni vzgoji, športni vadbi in tekmovanjem v atletiki, nogometu, malem nogometu, košarki, rokometu, tenisu in odbojki na mivki ter športni rekreaciji. Urejena so tudi igrala za otroke. Od leta 2015 vodi skozi park varna pot v šolo.</p> <p>Park je tudi pomembno prizorišče koncertnih in drugih kulturnih dogodkov.</p>					
<i>Info/upravnik:</i>	Zavod za šport, kulturo in mladino občine Tolmin, Dijaška 12c, 5220 Tolmin tel.: 05 381 16 83, zavod.sport.tolmin@siol.net				


11. Lokacija 9

ime ulice/ceste	mesto postavitve	štev. ceste	štev. odseka	kilometer	stacionaža/lega
Mestni trg	naselje Tolmin	102	1040	2,0	-122m DE

Prikaz lokacije
<p>pred križiščem državne ceste št. 102 1040 in lokalnih cest št. 421011 in 422051</p> 

Izvedba in vsebina signalizacije					
<i>konstrukcija</i>	klasična - enostranska postavitev lamel/e				
<i>opis postavitve</i>	postavitev lamel/e na obstoječo klasično konstrukcijo				
<i>tip postavitve</i>	Lamela 1600 x 300 mm, drog fi 63 mm				
<i>odmiki in višine</i>	Horizontalni odmik od roba vozišča je 0,40 m Vertikalni odmik postavitve od tal je 1,50 m				
<i>pozicija</i>	<i>tip znaka</i>	<i>vsebina</i>	<i>lega</i>	<i>smer</i>	<i>postavitev</i>
1	VII-4.3	Zdravstveni dom	desna	leva	novο
2	VII-4.3	Lekarna	desna	leva	novο
3	VII-4.3	Upravna enota	desna	leva	novο
4	VII-4.3	Knjižnica	desna	leva	novο
5	VII-4.3	Glasbena šola	desna	leva	novο
6	VII-4.3	Policija	desna	desna	novο
7	VII-4.3	CŠOD Tolmin	desna	desna	novο

Slika lokacije – pred postavitvijo	Slika lokacije – postavitvev
	
OPOMBE	
<p>Predhodno je potrebno odstraniti vso standardno in nestandardno signalizacijo v km 2,0 -122m (-/+ 4m).</p> <p>Postavitev lamel na obstoječo klasično konstrukcijo, potrebna je bočna ojačitev (glej delavniške skice). Min. odmik od roba podpornega zidu je 40 cm.</p>	


Lastništvo		
šifra in ime k.o.	2248 - Tolmin	
štev. parcele	621/1	
lastnik zemljišča	Občina Tolmin	
naslov	Ulica padlih borcev 2 5220 Tolmin	

Opomba: Slika prikazuje le del parc. št. 621/1 in sicer v delu predmetne lokacije!

Opisi lokacij	
Isto kot lokacija 5 – glej stran 19!	

12. Lokacija 10

ime ulice/ceste	mesto postavitve	štev. ceste	štev. odseka	kilometer	stacionaža/lega
Ulica padlih borcev	naselje Tolmin	102	1040	2,0	-320m DE

Prikaz lokacije
<p>pred križiščem državne ceste št. 102 1040 in lokalne ceste št. 422031</p> 

Izvedba in vsebina signalizacije					
konstrukcija	pol portal - enostranska postavitev lamel/e				
opis postavitve	postavitev lamel/e z nosilno konstrukcijo				
tip postavitve	Lamela 1600 x 300 mm, pol portal				
odmiki in višine	Horizontalni odmik od roba vozišča je 0,40 m Vertikalni odmik postavitve od tal je 2,50 m				
pozicija	tip znaka	vsebina	lega	smer	postavitev
1	VII-4.3	Občina	desna	desna	ново
2	VII-4.3	Parkirišče	desna	leva	ново
3	VII-4.3	Športni park Brajda	desna	leva	ново
4	VII-4.4	Zav. za gozdove OE Tolmin	desna	desna	ново
5	VII-4.4	Obrtno podjetniška zbornica Tolmin	desna	desna	ново

Slika lokacije – pred postavitvijo	Slika postavitve
	
<p align="center">OPOMBE</p> <p>Ni nestandardne signalizacije za odstranitev.</p>	

Lastništvo	
šifra in ime k.o.	2248 - Tolmin
štev. parcele	1293/1
lastnik zemljišča	Republika Slovenija
naslov	Gregorčičeva ulica 20 1000 Ljubljana

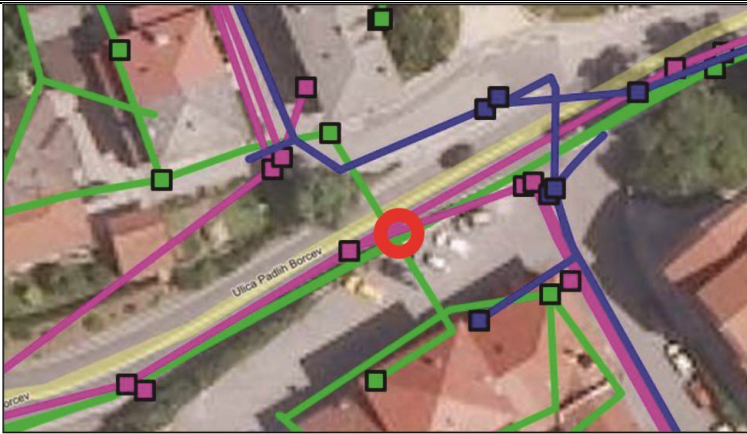








Opomba: Slika prikazuje le del parc. št. 1293/1 in sicer v delu predmetne lokacije!

Lastništvo	
šifra in ime k.o.	2248 - Tolmin
štev. parcele	604/1
lastnik zemljišča	Občina Tolmin
naslov	Ulica padlih borcev 2 5220 Tolmin



Opomba: Slika prikazuje le del parc. št. 604/1 in sicer v delu predmetne lokacije!

Komunalni vodi	
Na lokaciji so obstoječi komunalni vodi	
Legenda:	
 komunikacije	
 elektrovod	
 plinovod	
 toplovod	
 kanalizacija	
 vodovod	

Opomba:

Zaradi izgradnje pločnika se točna lokacija / stacionaža določi naknadno. Predlagana stacionaža je približna!

Glede na projekt izgradnje pločnika in podpornega zidu, predlagamo postavitve pol portala na oporni zid v odmikih, ki ne bodo ovirali prometa in pešcev (min. horizontalni odmik od robnika vozišča je 40 cm, min. vertikalni odmik od tal je 250 cm).

13. Lokacija 11

ime ulice/ceste	mesto postavitve	štev. ceste	štev. odseka	kilometer	stacionaža/lega
Ulica padlih borcev	naselje Tolmin	102	1040	1,0	+445m LE


Prikaz lokacije	
<p>pred krožiščem državne ceste št. 102 1040 in lokalne ceste št. 421031</p> <p>OPOMBA: Na fotografiji lokacije je prikazano stanje pred izgradnjo krožišča!</p>	

Izvedba in vsebina signalizacije					
konstrukcija	klasična - enostranska postavitev lamel/e				
opis postavitve	postavitev lamel/e z nosilno konstrukcijo				
tip postavitve	Lamela 1600 x 300 mm, drog fi 63 mm				
odmiki in višine	Horizontalni odmik od zunanjega roba robne črte vozišča je 1,00 m Vertikalni odmik postavitve od tal je 1,50 m				
pozicija	tip znaka	vsebina	lega	smer	postavitev
1	VII-4.4	Poslovna cona na Logu	leva	krož. 1. izvoz	novo
2	VII-4.4	Posoški razvojni center	leva	krož. 1. izvoz	novo

Slika lokacije – pred postavitvijo	Slika lokacije – postavev
OPOMBE	
Ni nestandardne signalizacije za odstranitev.	

Lastništvo	
šifra in ime k.o.	2248 - Tolmin
štev. parcele	534/56
lastnik zemljišča	Občina Tolmin
naslov	Ulica padlih borcev 2 5220 Tolmin



Komunalni vodi	
<p>Na lokaciji so obstoječi komunalni vodi</p> <p>Legenda:</p> <ul style="list-style-type: none"> — komunikacije — elektrovod — plinovod — toplovod — kanalizacija — vodovod 	


OPOMBA: Na fotografiji komunalni vodi je prikazano stanje pred izgradnjo krožišča!

Lokacija 11


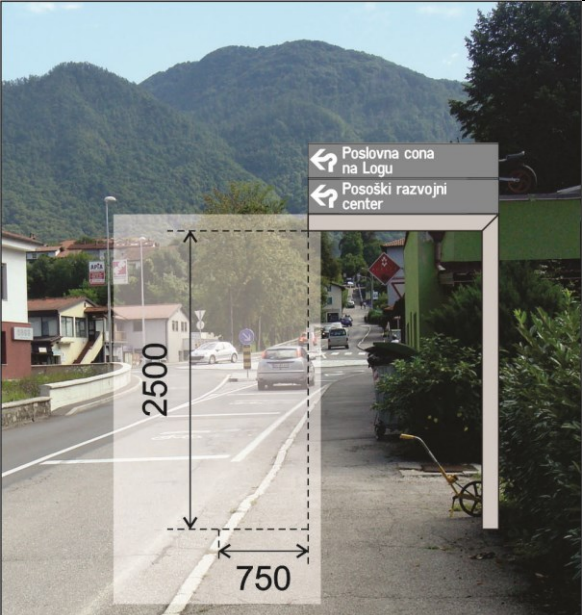
Opis lokacij	Posoški razvojni center				
dostop - infrastruktura			Uradne objave in označitve znamenitosti		
Cesta (dostop)	da	asfaltirana - dobro vzdrževana	Uradni list	da	
Parkirišče	da	asfaltirano	Občinski odlok	da	
Odpiralni čas	da	glej spodaj v obrazložitvi	Priloge	da	
Gostinska ponudba	ne		Lamele	ne	
WC-toaleta	da		Obvestilna tabla	ne	
<p>Posoški razvojni center je lokalna in regionalna razvojna institucija, ki so jo leta 1999 ustanovile občine Bovec, Kobarid in Tolmin. Poslanstvo tega javnega zavoda se zato navezuje na spodbujanje razvoja v Zgornjem Posočju, predvsem na področju podjetništva, človeških virov, okolja in prostora ter podeželja. Poleg lokalnih izvaja tudi regionalne razvojne projekte na Severnem Primorskem ter sodeluje pri izvajanju državnih in mednarodnih razvojnih projektov (kot projektni ali vodilni partner).</p> <p>Leta 2000 se je Posoški razvojni center skupaj s tremi lokalnimi razvojnimi agencijami povezal v Severnoprimorsko mrežno regionalno agencijo, ki pokriva območje 13. občin Severne Primorske (Goriške statistične regije).</p> <p>Javni zavod opravlja delo v naslednji organizacijskih enotah:</p> <ul style="list-style-type: none"> - Urad direktorja, - Oddelek za okolje, prostor in podeželje, - Oddelek za človeške vire, - Oddelek za podjetništvo in regionalni razvoj. <p>Urnik: Uradne ure so od ponedeljka do petka od 8.00 do 14.00.</p>					
Info/upravnik:	Posoški razvojni center, Trg tigrovcev 1, 5220 Tolmin tel.: 05/38-41-500, info@prc.si				

14. Lokacija 12

ime ulice/ceste	mesto postavitve	štev. ceste	štev. odseka	kilometer	stacionaža/lega
Ulica padlih borcev	naselje Tolmin	102	1040	1,0	+353m DE

Prikaz lokacije	
<p>pred krožiščem državne ceste št. 102 1040 in lokalne ceste št. 421031</p> <p>OPOMBA: Na fotografiji lokacije je prikazano stanje pred izgradnjo krožišča!</p>	








Izvedba in vsebina signalizacije					
konstrukcija	pol portal - enostranska postavitev lamel/e				
opis postavitve	postavitev lamel/e z nosilno konstrukcijo				
tip postavitve	Lamela 1600 x 300 mm, pol portal				
odmiki in višine	Horizontalni odmik od robnika vozišča je		0,75 m		
	Vertikalni odmik postavitve od tal je		2,50 m		
pozicija	tip znaka	vsebina	lega	smer	postavitev
1	VII-4.4	Poslovna cona na Logu	desna	krož. 3. izvoz	novo
2	VII-4.4	Posoški razvojni center	desna	krož. 3. izvoz	novo

Slika lokacije – pred postavitvijo	Slika lokacije – postavitev
	
OPOMBE	
Ni nestandardne signalizacije za odstranitev.	

Lastništvo	
šifra in ime k.o.	2248 - Tolmin
štev. parcele	545/6
lastnik zemljišča	Občina Tolmin
naslov	Ulica padlih borcev 2 5220 Tolmin




Opomba: Slika prikazuje le del parc. št. 545/6 in sicer v delu predmetne lokacije!

Komunalni vodi	
Na lokaciji so obstoječi komunalni vodi	
Legenda:  komunikacije  elektrovod  plinovod  toplovod  kanalizacija  vodovod	



Opisi lokacij
Isto kot lokacija 11 – glej stran 41!

15. Lokacija 13


ime ulice/ceste	mesto postavitve	štev. ceste	štev. odseka	kilometer	stacionaža/lega
Ulica padlih borcev	izven naselja	102	1040	1,0	+213m LE

Prikaz lokacije
<p>pred križiščem državne ceste št. 102 1040 in lokalne ceste št. 922031</p> 

Izvedba in vsebina signalizacije					
konstrukcija	klasična - enostranska postavitev lamel/e				
opis postavitve	postavitev lamel/e z nosilno konstrukcijo				
tip postavitve	Lamela 1600 x 300 mm, drog fi 63 mm				
odmiki in višine	Horizontalni odmik od roba vozišča je 1,00 m Vertikalni odmik postavitve od tal je 1,50 m				
pozicija	tip znaka	vsebina	lega	smer	postavitev
1	VII-4.3	Pokopališče	leva	leva	novo

Slika lokacije – pred postavitvijo	Slika lokacije – postavev
	
OPOMBE	
Predhodno je potrebno odstraniti obstoječo usmerjevalno tablo v km 1,0 +213m LE.	

Lastništvo	
šifra in ime k.o.	2248 - Tolmin
štev. parcele	481
lastnik zemljišča	Občina Tolmin
naslov	Ulica padlih borcev 2 5220 Tolmin










Opomba: Slika prikazuje le del parc. št. 481 in sicer v delu predmetne lokacije!

Lastništvo	
šifra in ime k.o.	2248 - Tolmin
štev. parcele	1293/1
lastnik zemljišča	Republika Slovenija
naslov	Gregorčičeva ulica 20 1000 Ljubljana

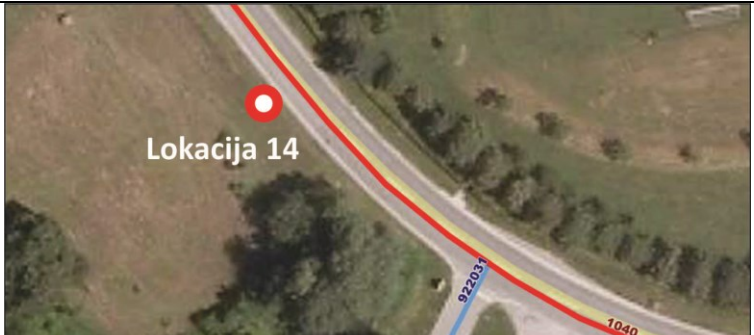


Opomba: Slika prikazuje le del parc. št. 1293/1 in sicer v delu predmetne lokacije!



Komunalni vodi	
Na lokaciji ni obstoječih komunalnih vodov	
Legenda:  komunikacije  elektrovod  plinovod  toplovod  kanalizacija  vodovod	

16. Lokacija 14


ime ulice/ceste	mesto postavitve	štev. ceste	štev. odseka	kilometer	stacionaža/lega
Ulica padlih borcev	izven naselja	102	1040	1,0	+243m DE

Prikaz lokacije
<p>pred križiščem državne ceste št. 102 1040 in lokalne ceste št. 922031</p>


Izvedba in vsebina signalizacije					
konstrukcija	klasična - enostranska postavitev lamel/e				
opis postavitve	postavitev lamel/e na obstoječo klasično konstrukcijo				
tip postavitve	Lamela 1600 x 300 mm, drog fi 63 mm				
odmiki in višine	Horizontalni odmik od roba vozišča je 1,00 m Vertikalni odmik postavitve od tal je 1,50 m				
pozicija	tip znaka	vsebina	lega	smer	postavitev
1	VII-4.3	Pokopališče	desna	desna	novo

Slika lokacije – pred postavitvijo	Slika lokacije – postavev
	
OPOMBE	
Predhodno je potrebno odstraniti obstoječo usmerjevalno tablo v km 1,0 +243m DE.	

Lastništvo	
šifra in ime k.o.	2248 - Tolmin
štev. parcele	1293/1
lastnik zemljišča	Republika Slovenija
naslov	Gregorčičeva ulica 20 1000 Ljubljana










Opomba: Slika prikazuje le del parc. št. 1293/1 in sicer v delu predmetne lokacije!

Lastništvo	
šifra in ime k.o.	2248 - Tolmin
štev. parcele	476/1
lastnik zemljišča	Občina Tolmin
naslov	Ulica padlih borcev 2 5220 Tolmin



Opomba: Slika prikazuje le del parc. št. 476/1 in sicer v delu predmetne lokacije!

Komunalni vodi	
V bližini lokacije so obstoječi komunalni vodi	
Legenda:  komunikacije  elektrovod  plinovod  toplovod  kanalizacija  vodovod	

Priloge

1. Pooblastilo
2. Izjava o kritju stroškov