



11/c

ŽUPAN

Številka: 7113-0005/2012-396

Datum: 09.03.2012

OBČINSKEMU SVETU OBČINE TRŽIČ

ZADEVA: Ukinitev statusa javnega dobra

V skladu z 29. členom Zakona o lokalni samoupravi (Uradni list RS, št. 94/07 – UPB2, 76/08, 79/09, 51/10) in 18. členom Statuta Občine Tržič (Uradni list RS, št. 15/99, 20/01, 79/01), vam pošiljam v obravnavo in sprejem točko:

UKINITEV STATUSA JAVNEGA DOBRA

V skladu z 21. členom Statuta Občine Tržič in 53. člena Poslovnika Občinskega sveta Občine Tržič bo kot poročevalec na seji Sveta in delovnih teles sodelovala:

Vodja Urada za urejanje prostora, ga. Jasna Kavčič, univ. dipl. inž. grad.

PREDLOG SKLEPA:

1. Sprejme se sklep o ukinitvi statusa javnega dobra za nepremičnine:

- parc. št. 13/7 k.o. 2150 – Zvirče,
- parc. št. 653 k.o. 2143 – Tržič,
- parc. št. 865/5, 865/7 in 860/8, vse k.o. 2145 – Leše,
- parc. št. 967 k.o. 2141 – Podljubelj,
- parc. št. 981/84 k.o. 2142 – Lom pod Storžičem ter
- parc. št. 856/2 k.o. 2148 – Senično,

kar se objavi v Uradnem listu Republike Slovenije.

2. Občino Tržič se pooblasti za izdajo odločbe o ukinitvi statusa javnega dobra ter za njegov izbris v zemljiški knjigi in vpis lastninske pravice na Občino Tržič, Trg svobode 18, 4290 Tržič, matična št. 5883547000.



mag. Borut Sajovic
ŽUPAN



OBČINSKA UPRAVA

OBRAZLOŽITEV:

Zemljišča parc. št. 653 k.o. Tržič, parc. št. 856/5, 856/7 in 860/8, vse k.o. Leše, parc. št. 967 k.o. Podljubelj in parc. št. 981/84 k.o. Lom pod Storžičem so v zemljiški knjigi vpisane kot javno dobro, zemljišči parc. št. 13/7 k.o. Zvirče in parc. št. 856/2 k.o. Senično pa kot javno dobro v lasti Občine Tržič. Navedene nepremičnine ne služijo več namenu javnega dobra, ker v naravi predstavljajo funkcionalna zemljišča oziroma dvorišča k stavbam, in sicer parc. št. 13/7 k.o. Zvirče k objektu na naslovu Zvirče 30A, parc. št. 653 k.o. Tržič k objektu na naslovu Pot na Pilarno 7, parc. št. 860/8 k.o. Leše k objektom na naslovu Leše 14, parc. št. 967 k.o. Podljubelj k objektu na naslovu Podljubelj 58, parc. št. 981/84 k.o. Lom pod Storžičem k objektu na naslovu Lom pod Storžičem 29, parc. št. 856/2 k.o. Senično pa k objektu na naslovu Senično 20. Nepremičnini parc. št. 865/5 in 865/7, obe k.o. Leše, v naravi predstavljata zemljišče, po katerem je v preteklosti potekala javna pot, danes pa predstavljata travnik.

Vse nepremičnine so uvrščene na Načrt razpolaganja z nepremičnim premoženjem Občine Tržič za leto 2012, izvzem iz javnega dobra pa je pogoj za njihovo prodajo.


Priloge:

- skica 8x.

Pripravila:

Jasna Kavčič, univ. dipl. inž. grad.
Vodja Urada za urejanje prostora

Drago Zadnikar, spec.
DIREKTOR OBČINSKE UPRAVE



Svetovalec III
Matej Naglič, univ. dipl. prav.



OBČINSKA UPRAVA

Na podlagi 29. člena Zakona o lokalni samoupravi (Ur. l. RS, št. 94/07, 76/08, 79/09, 51/10) in 18. člena Statuta Občine Tržič (Uradni list RS, št. 15/99, 20/01, 79/01) je Občinski svet Občine Tržič na ____ redni seji dne ____ 2012 sprejel naslednji

SKLEP

O UKINITVI STATUSA JAVNEGA DOBRA

1.

Ukine se status javnega dobra na nepremičninah:

- parc. št. 13/7 k.o. 2150 – Zvirče,
- parc. št. 653 k.o. 2143 – Tržič,
- parc. št. 865/5, 865/7 in 860/8, vse k.o. 2145 – Leše,
- parc. št. 967 k.o. 2141 – Podljubelj,
- parc. št. 981/84 k.o. 2142 – Lom pod Storžičem ter
- parc. št. 856/2 k.o. 2148 – Senično.

2.

Občino Tržič se pooblasti za izdajo odločbe o ukinitvi statusa javnega dobra in njen izbris v zemljiški knjigi ter vknjižbo lastninske pravice na Občino Tržič, Trg svobode 18, Tržič, matična številka 5883547.


3.

Ta sklep začne veljati z dnem objave v Uradnem listu Republike Slovenije.

Št. 7113-0005/2012-396
V Tržiču, dne ____ 2012

Župan Občine Tržič
Mag. Borut Sajovic

ZEMLJIŠKI KATASTER - IZPISEK ZA PARCELO št.: 13/7, k.o.: 2150-ZVIRČE



parcela	kat. občina	parc.delov	površina
13/7	2150-ZVIRČE	1	23 m2

št. ZKV	posestni list	urejena parcela	IDPOS	datum spr.
288	288	da	PR-05118	14.2.2006

vrsta rabe	katastrski razred	boniteta zemljišča	površina
DVORIŠČE		0	23 m2

lastnik	delež
JAVNO DOBRO V LASTI OBČ. TRŽIČ, TRG SVOBODE 18, 4290 TRŽIČ	1/1

OPOZORILO: Podatki so informativni (vir: Geodetska uprava RS, december 2011).

Podatki o parcelah ne izražajo stanja na današnji dan (glej vir) in se lahko razlikujejo od uradnih evidenc vođenih v Zemljiški knjigi.

ZEMLJIŠKI KATASTER - IZPISEK ZA PARCELO št.: 653, k.o.: 2143-TRŽIČ



parcela	kat. občina	parc.delov	površina
653	2143-TRŽIČ	1	50 m2

št. ZKV	posestni list	urejena parcela	IDPOS	datum spr.
1104	1104	ne	PR-05893	15.4.2009

vrsta rabe	katastrski razred	boniteta zemljišča	površina
POT		0	50 m2

lastnik	delež
JAVNO DOBRO, 0, 4290 TRŽIČ	1/1

OPOZORILO: Podatki so informativni (vir: Geodetska uprava RS, december 2011).

Podatki o parcelah ne izražajo stanja na današnji dan (glej vir) in se lahko razlikujejo od uradnih evidenc vodenih v Zemljiški knjigi.

ZEMLJIŠKI KATASTER - IZPISEK ZA PARCELO št.: 865/5, k.o.: 2145-LEŠE



parcela	kat. občina	parc.delov	površina
865/5	2145-LEŠE	1	93 m2

št. ZKV	posestni list	urejena parcela	IDPOS	datum spr.
603	603	da	PR-05235	21.4.2009


vrsta rabe	katastrski razred	boniteta zemljišča	površina
CESTA		0	93 m2

lastnik	delež
JAVNO DOBRO, 0, 4290 TRŽIČ	1/1

OPOZORILO: Podatki so informativni (vir: Geodetska uprava RS, december 2011).

Podatki o parcelah ne izražajo stanja na današnji dan (glej vir) in se lahko razlikujejo od uradnih evidenc vodenih v Zemljiški knjigi.

ZEMLJIŠKI KATASTER - IZPISEK ZA PARCELO št.: 865/7, k.o.: 2145-LEŠE



parcela	kat. občina	parc.delov	površina
865/7	2145-LEŠE	1	173 m2

št. ZKV	posestni list	urejena parcela	IDPOS	datum spr.
603	603	da	PR-05235	21.4.2009

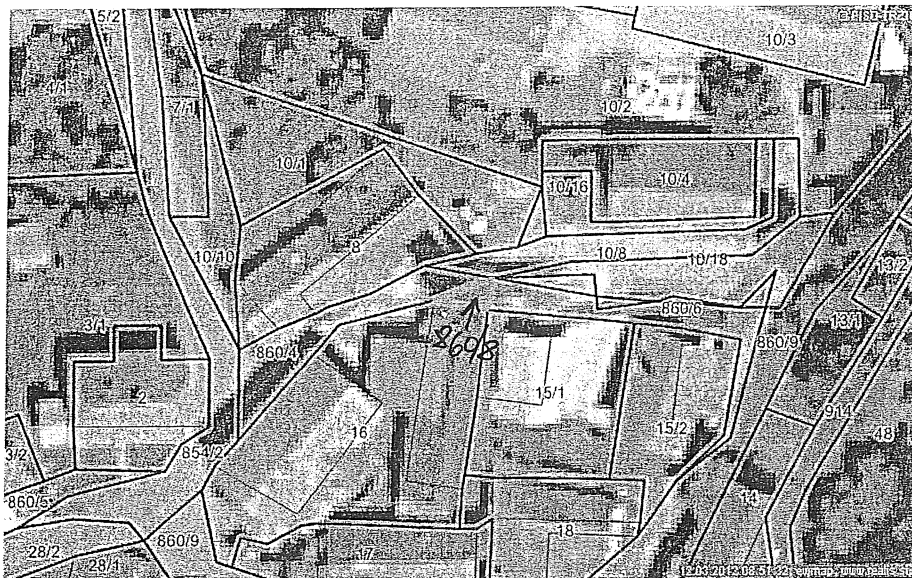
vrsta rabe	katastrski razred	boniteta zemljišča	površina
CESTA		0	173 m2

lastnik	delež
JAVNO DOBRO, 0, 4290 TRŽIČ	1/1

OPOZORILO: Podatki so informativni (vir: Geodetska uprava RS, december 2011).

Podatki o parcelah ne izražajo stanja na današnji dan (glej vir) in se lahko razlikujejo od uradnih evidenc vodenih v Zemljiški knjigi.

ZEMLJIŠKI KATASTER - IZPISEK ZA PARCELO št.: 860/8, k.o.: 2145-LEŠE



parcela	kat. občina	parc.delov	površina
860/8	2145-LEŠE	1	16 m2

št. ZKV	posestni list	urejena parcela	IDPOS	datum spr.
603	603	da	PR-05235	21.4.2009


vrsta rabe	katastrski razred	boniteta zemljišča	površina
DVORIŠČE		0	16 m2

lastnik	delež
JAVNO DOBRO, 0, 4290 TRŽIČ	1/1

OPOZORILO: Podatki so informativni (vir: Geodetska uprava RS, december 2011).

Podatki o parcelah ne izražajo stanja na današnji dan (glej vir) in se lahko razlikujejo od uradnih evidenc vodenih v Zemljiški knjigi.

ZEMLJIŠKI KATASTER - IZPISEK ZA PARCELO št.: 967, k.o.: 2141-PODLJUBELJ



parcela	kat. občina	parc.delov	površina
967	2141-PODLJUBELJ	1	134 m2

št.-ZKV	posestni list	urejena parcela	IDPOS	datum spr.
785	785	ne	PR-05563	21.4.2009


vrsta rabe	katastrski razred	boniteta zemljišča	površina
POT		0	134 m2

lastnik	delež
JAVNO DOBRO, 0, 4290 TRŽIČ	1/1

OPOZORILO: Podatki so informativni (vir: Geodetska uprava RS, december 2011).

Podatki o parcelah ne izražajo stanja na današnji dan (glej vir) in se lahko razlikujejo od uradnih evidenc vodenih v Zemljiški knjigi.

ZEMLJIŠKI KATASTER - IZPISEK ZA PARCELO št.: 981/84, k.o.: 2142-LOM POD STORŽIČEM



parcela	kat. občina	parc.delov	površina
981/84	2142-LOM POD STORŽIČEM	1	195 m2

št. ZKV	posestni list	urejena parcela	IDPOS	datum spr.
752	752	ne	PR-05441	5.4.2010


vrsta rabe	katastrski razred	boniteta zemljišča	površina
POT		0	195 m2

lastnik	delež
JAVNO DOBRO, 0, 4290 TRŽIČ	1/1

OPOZORILO: Podatki so informativni (vir: Geodetska uprava RS, december 2011).

Podatki o parcelah ne izražajo stanja na današnji dan (glej vir) in se lahko razlikujejo od uradnih evidenc vodenih v Zemljiški knjigi.

ZEMLJIŠKI KATASTER - IZPISEK ZA PARCELO št.: 856/2, k.o.: 2148-SENIČNO



parcela	kat. občina	parc.delov	površina
856/2	2148-SENIČNO	1	23 m2

št. ZKV	posestni list	urejena parcela	IDPOS	datum spr.
592	592	da	PR-05318	21.10.2008

vrsta rabe	katastrski razred	boniteta zemljišča	površina
DVORIŠČE		0	23 m2

lastnik	delež
JAVNO DOBRO V LASTI OBČ. TRŽIČ, TRG SVOBODE 18, 4290 TRŽIČ	1/1

OPOZORILO: Podatki so informativni (vir: Geodetska uprava RS, december 2011).

Podatki o parcelah ne izražajo stanja na današnji dan (glej vir) in se lahko razlikujejo od uradnih evidenc vodenih v Zemljiški knjigi.

