








# GEODETSKI NAČRT Z ORTOFOTO NAČRTOM

KATASTRSKA OBČINA	699 - HOČKO POHORJE	Naročnik	Dne	Ime in priimek
ŠT.VLOGE	GEOTADA 2022/07		17.01.2022	OBČINA HOČE - SLIVNICA
MERILO NAČRTA	1:500	Meritve izvedel	-	GEOTADA d.o.o.
PARCELA	284/1, 283/3	Potrdil	17.01.2022	JASNA VAJDA
Parcelne meje, ki so vrisane iz ZKP, je pred posegom v prostor potrebno urediti.				

## LEGENDA

-  ocenjen potek ceste
-  stavba
-  ograja
-  povezane ZKN (meje niso urejene)
-  povezane ZKN (urejene meje)
-  predvidena površina posega na parcelo št. 283/3
-  predvidena površina posega na parcelo št. 284/1

150  
600

150  
550

150  
500

150  
485

