

OBČINA ŠENČUR

Na podlagi prvega odstavka 27. člena Zakona o stvarnem premoženju države in samoupravnih lokalnih skupnosti (Ur.l. RS, št. 11/18 in 76/18), Uredbe o stvarnem premoženju države in samoupravnih lokalnih skupnosti (Ur.l. RS, št. 31/18) in 16. člena Statuta občine Šenčur (Uradno glasilo slovenskih občin, št. 9/18) je Občinski svet Občine Šenčur na __. seji, dne __. __. ____ sprejel

2. dopolnitev Načrta ravnanja s stvarnim premoženjem Občine Šenčur v letu 2020

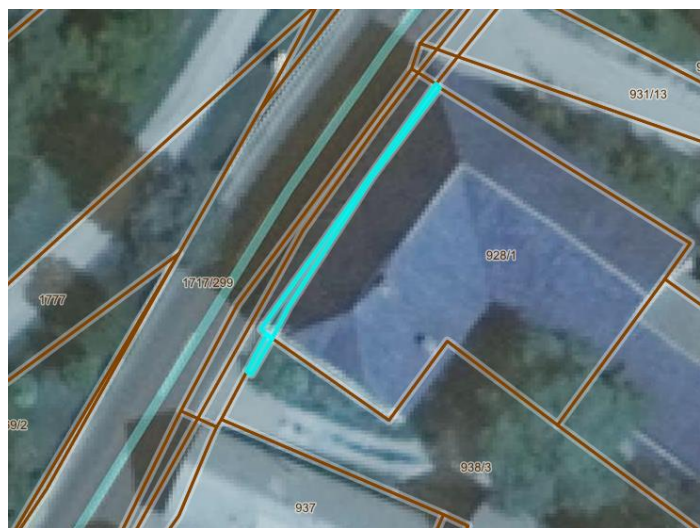
1.

Načrt pridobivanja nepremičnega premoženja

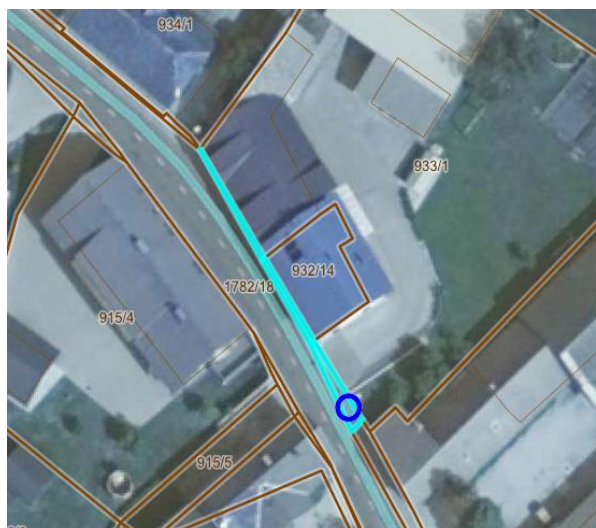
KATASTRSKA OBČINA		PODATKI O NEPREMIČNINI		LOKACIJA	POVRŠINA ODKUPA	ORIENTACIJSKA VREDNOST (eur)		LASTNIŠTVO	EKONOMSKA UTEMELJENOST
Zap. št.	Parc. št. / št. stavbe	Vrsta rabe	Površina m ²		m ²	m ²	skupaj		
	2106 – Visoko								
1	938/4	Zemljišče	1	Cesta Preddvor- Kr(Primskovo)	1	60	60	Rebernik Slavko	Pogodba namesto razlastitve – ureditev zemljiškoknjžnega stanja
2	928/2	Zemljišče	8	- -	8	60	480	- -	- -
3	932/15	Zemljišče	5	LC Šenčur - Visoko	5	60	300	Jagodic Florijan	Pogodba namesto razlastitve – ureditev zemljiškoknjžnega stanja
4	933/2	Zemljišče	12	- -	12	60	720	- -	- -
5	933/3	Zemljišče	4	- -	4	60	240	- -	- -
	2126 - Trboje								
1	30/1	Zemljišče	259	Trboje 8	259	55	14.245	Republika Slovenija	Prodajna pogodba
2	1028/20	Zemljišče	73	- -	73	55	4.015	- -	- -

	2119 - Šenčur								
1	746/3	Zemljišče	2727	Dom starostnikov	2727	65	177.255	Okorn Marija in Franc	Pogodba namesto razlastitve – ureditev zemljiškknjižnega stanja
2	746/4	Zemljišče	143	- -	143	8,5	1.215,5	- -	- -
3	754/3	Zemljišče	1009	- -	1009	65	65.585	Vreček Janez	- -
4	754/4	Zemljišče	33	- -	33	8,5	280,5	- -	- -
5	749/1	Zemljišče	1397	- -	1396	65	90.740	Vidmar Silvo	- -
6	749/2	Zemljišče	48	- -	48	8,5	408	- -	- -
7	752/4	Zemljišče	642	- -	642	65	41.730	Vidmar Jože	- -
8	752/5	Zemljišče	53	- -	53	8,5	450,5	- -	- -
9	752/2	Zemljišče	989	- -	989	65	64.285	Šolar Ana Marija	- -
10	750/1	Zemljišče	2631	- -	2631	65	171.015	Buh Domen	- -

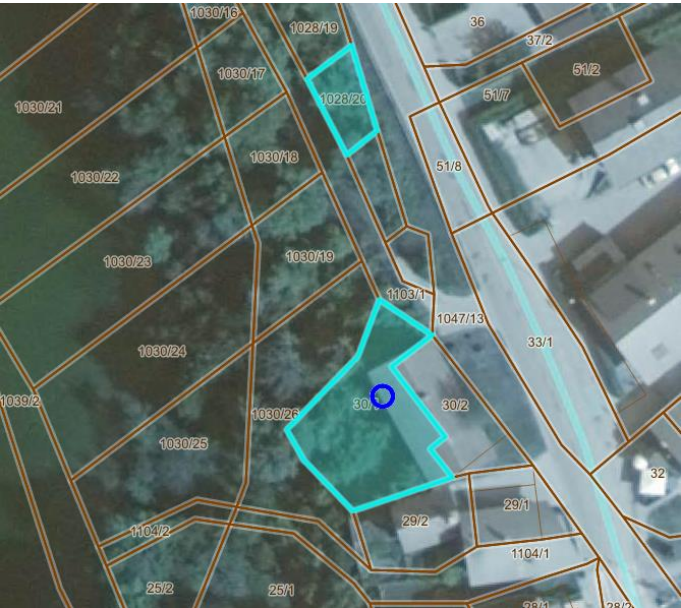
1., 2., k.o. Visoko



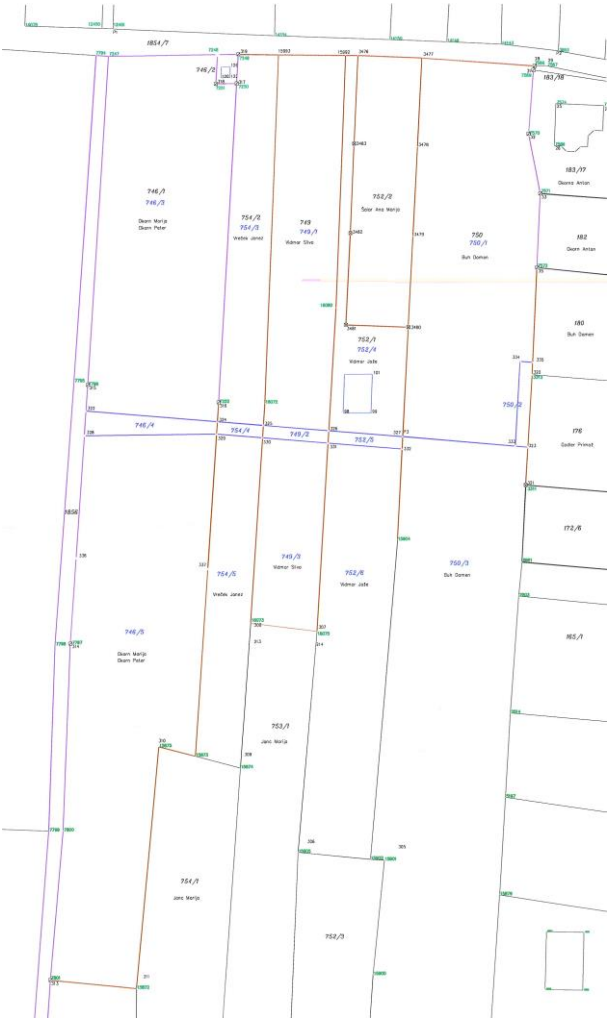
3., 4., 5. k.o. Visoko



1., 2., k.o. Trboje



1. – 10. k.o. Šenčur

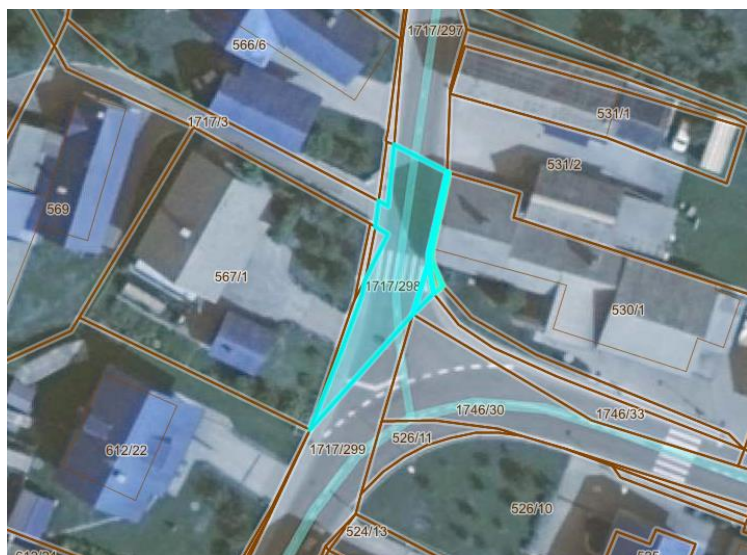


2.

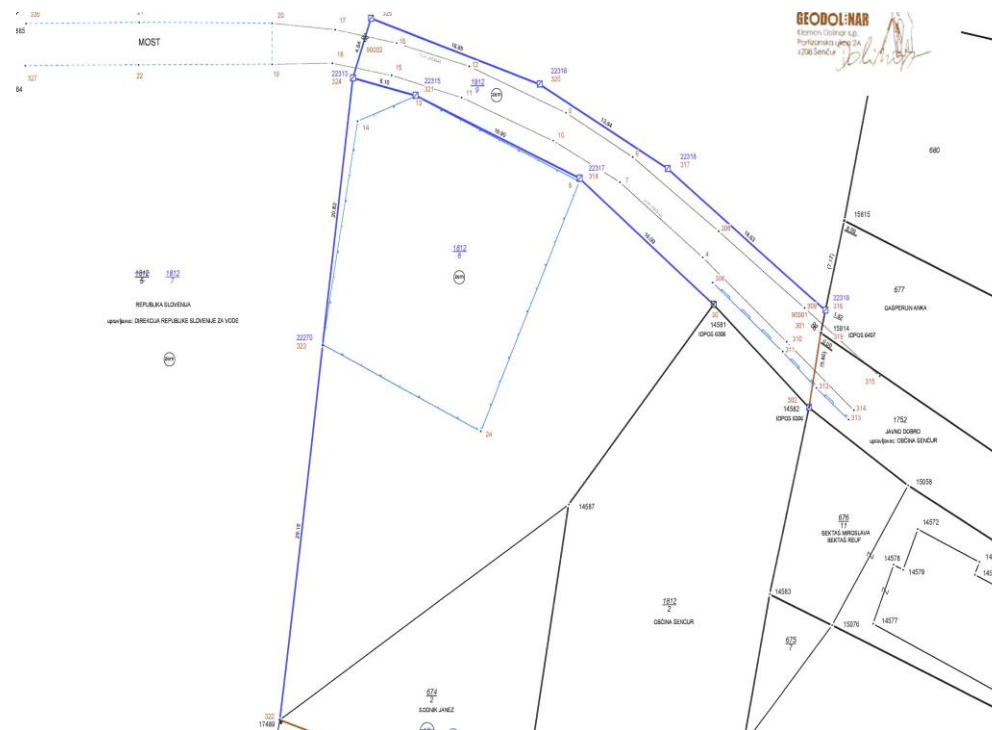
Načrt pridobivanja nepremičnega premoženja - neodplačno

KATASTRSKA OBČINA		PODATKI O NEPREMIČNINI		LOKACIJA	POVRŠIN A ODKUPA	ORIENTACIJSKA VREDNOST (eur)		LASTNIŠTVO	EKONOMSKA UTEMELJENOST
Zap. št.	Parc. št. / št. stavbe	Vrsta rabe	Površina m ²		m ²	m ²	skupaj		
	2106 - Visoko								
1	1717/298	Zemljišče	172	Cesta Hotemaže	172	0	0	Republika Slovenija	Pogodba o uskladitvi zemljiškknjižnega stanja nepremičnin z dejanskim
2	1746/32	Zemljišče	6	- -	6	0	0	- -	- -
3	1746/34	Zemljišče	7	- -	7	0	0	- -	- -
4	1812/8	Zemljišče	1073	Športni park Hotemaže	1073	0	0	Republika Slovenija	Pogodba o brezplačnem pravnem prenosu
5	1812/9	Zemljišče	269	- -	269	0	0	- -	- -
	2119 - Šenčur								
1	798/4	Zemljišče	68	Mlakarjeva ulica	68	0	0	Republika Slovenija	Pogodba o brezplačnem pravnem prenosu

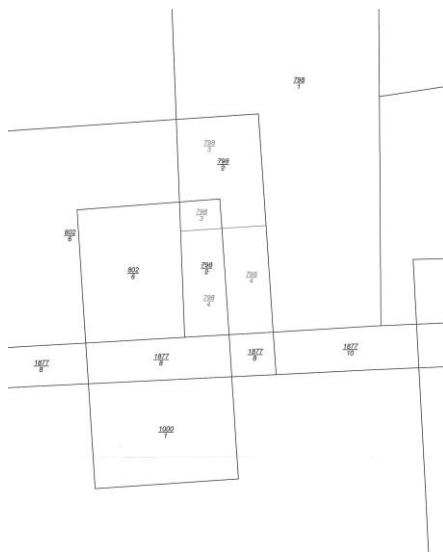
1., 2., 3., k.o. Visoko



4., 5. k.o. Visoko



1. k.o. Šenčur



3.

Druga dopolnitev Načrta ravnanja s stvarnim premoženjem Občine Šenčur v letu 2020 se objavi na spletni strani občine Šenčur in začne veljati naslednji dan po objavi.

Datum: ____ . ____ . ____

Številka: 478-62/2019-12

Občina Šenčur
Župan
Ciril Kozjek