












**LEGENDA:**

-  obstoječi objekti
-  odstranitev objektov
-  predlagani objekti
-  parkiranje - podzemno
-  parkiranje - nadzemno
-  meja območja lokacijskega načrta
-  drevorredi
-  dostopi, uvozi
-  obstoječa parcelacija
-  elektro daljnovod
-  maksimalna elaznost objekta

**SPREMEMBE IN DOPOLNITVE:**

-  predlagani objekti
-  prometne ureditve
-  razširitev meje območja lokacijskega načrta
-  1 dograditev trgovskega centra
-  2 sprememba benčinskega servisa v trgovsko gostinski objekt
-  3 dograditev ceste 'D' s preslativijo in krajinsko ureditvijo južnega roba pokopališča
-  4 preslatitev parkirišča za stanovanjska objekta Planina 70-74
-  5 ureditev parkirišča ob vrtcu
-  6 Izvedba pločnike ob cesti 'F'
-  7 prilagoditev infrastrukture
-  8 usklajitev meje območja

**SPREMEMBE IN DOPOLNITVE  
OBČINSKEGA LOKACIJSKEGA NAČRTA  
PLANINA - JUG**

PRIPRAVILJINEC: MESTNA OBČINA KRANJU  
 SOVETSKI UG 1, 4000 Kranj  
 NAČRTOVALEC: DOMPLAN d.d.  
 Blewsona 14, Kranj  
 FAZE: DOPOLNIJEN PREDLOG  
 ŠTEV. PROJEKTA: UDI431-82/10  
 DATUM: JUNIJ 2012  
 ODGOVODJA PROJEKTA: TOMO GLOBČNIK, univ.dipl.inž.arn.,  
 specialisti arhitekture in urbanisti  
 Id.štev.: ZRPS/A0256, P-0013  
 geodetski načrt, januar 2010  
 Kartografska podlaga:

NAČRT: ZAZIDALNA SITUACIJA Z ELEMENTI ZA  
 PROJEKTIRANJE

MERILO: M 1:1000