






OBČINA GORNJI GRAD
OBČINSKI SVET
Attemsov trg 3,
3342 Gornji Grad

 **tel:** (03) 839-18-50
 **fax:** (03) 839-18-64
 **E-mail:** obcina@gornji-grad.si

06

Datum: 11.11.2015

Predlog sklepa:

Naziv gradiva: **Izvedbeni program vzdrževanja občinskih cest v občini Gornji Grad v letu 2015 – Načrt zimske službe 2015/2016**

Pravna podlaga: 16. člen Statuta Občine Gornji Grad (UG ZSO št. 03/11 in 05/12)

Predlagatelj: Stanko Ogradi, župan

Pripravil: JKP Komunala d.o.o. Gornji Grad

Predlog sklepa:

Občinski svet Občine Gornji Grad potrdi Izvedbeni program vzdrževanja občinskih cest v občini Gornji Grad v letu 2015 v delu, ki se nanaša na tabelo načrta zimske službe 2015/2016.



Datum: 14.10.2015

Občina Gornji Grad, Občinski svet, Attemsov trg 3, 3342 Gornji Grad**ZADEVA: Izvedbeni program zimske službe 2015/2016**

Komunala Gornji Grad za vsako leto pripravi Izvedbeni program vzdrževanja občinskih cest v Občini Gornji Grad. Občinski svet je dne 12.03.2015 izdal sklep št. 03201-0005/2014-2015-4 s katerim je sprejel izvedbeni program za leto 2015.

Obravnani izvedbeni program med drugim vsebuje:

- seznam kategoriziranih občinskih javnih cest in poti,
- dela rednega vzdrževanja z opisom del,
- **načrt zimske službe 2015/2016,**
- opis pregledniške službe,
- opis drugih del rednega vzdrževanja s tabelami posameznih del po posameznih cestah.

OBČINA GORNJI GRAD
GORNJI GRAD

Prejeto:	15. 10. 2015	DM:	60-05
Šifra zadeve:	371-7/2015-1	Vrednost:	
		Priloge:	

Pri opisu del rednega vzdrževanja je navedeno:

Zimska služba obsega sklop dejavnosti in opravil, potrebnih za omogočanje prevoznosti cest in varnega prometa v zimskih razmerah. Zimske razmere nastopijo takrat, ko je zaradi zimskih pojavov (sneg, poledica in drugo) lahko ogroženo normalno odvijanje prometa.◀

V načrtu zimske službe je navedeno:**1. Organizacijska shema vodenja ter pristojnosti in odgovornosti izvajalcev zimske službe**

Naslov podjetja: Komunala d.o.o. Gornji Grad
Kocbekova cesta 23
3342 Gornji Grad

Telefon uprave: 03/ 838-30-10
Dežurni vzdrževalec: 041-390-145
Telefax: 03/838-30-11

ODGOVORNE OSEBE ZA ZIMSKO SLUŽBO:

Zdenko PURNAT direktor in vodja cestne dejavnosti
Boris PURNAT cestni preglednik
Matjaž UGOVŠEK cestni preglednik
Janko ČASL cestni preglednik
Rafko REPENŠEK cestni preglednik
Vinko ZAGRADIŠNIK cestni preglednik

Čas trajanja zimske službe

pripravljalna dela 01. do 15. november
zimska služba 15. november do 15. marec
kasnejše aktivnosti 15. marec do 01. maj

1.1. Pripravljalna dela

Pripravljalna dela se izvajajo pred obdobjem zimskega obdobja z namenom, da se omogoči učinkovito delo zimske službe.

Pripravljalna dela zajemajo:

- pripravo mehanizacije, prometne signalizacije in posipnega materiala,
- pripravo cest in njihove okolice (snežni koli, dopolnilna prometna signalizacija),
- sestanek s pogodbenimi podizvajalci.

**Zaloge posipnih materialov**

Pred pričetkom zimske sezone se na dogovorjena deponijska mesta navozi zadostne začetne količine posipnih materialov (pesek 4-8 mm in 8-16 mm, sol). V nadaljevanju zimske sezone se materiali sprotno in po potrebi dovažajo v času stabilnih vremenskih razmer.

1.2 Zimska služba - organizacija zimskega vzdrževanja, izrednih razmer in nadzora prevoznosti

Podjetje izvaja javno službo vzdrževanja kategoriziranih občinskih cest in javnih poti na območju Občine Gornji Grad.

Podjetje z lastnimi kapacitetami v okviru zimske službe izvaja pluzenje na območju KS Bočna ter pluzenje in posip na pločnikih in nekaterih javnih poteh v Gornjem Gradu. Na ostalih območjih opravi zimske službe zagotavlja več pogodbenih podizvajalcev, ki so registrirani kot samostojni podjetniki ali imajo registrirano ustrezno dopolnilno dejavnost na kmetiji.

Za koordinacijo vzdrževalnih del zimske službe so odgovorni dežurni vzdrževalci po vsakokratnem seznamu dežurstva oziroma vodja cestne dejavnosti.

V primeru slabih prevoznih razmer lahko izvajalec rednega vzdrževanja s pogodbenimi podizvajalci zagotovi poleg posipanja s peskom tudi soljenje asfaltnih odsekov cest.

V primeru nastopa izrednih razmer, izredne višine snežnih padavin, okvare in izpada večjega števila pluznih sredstev župan samostojno ali na predlog izvajalca rednega vzdrževanja aktivira štab CZ ter druge službe oziroma operativne sestave za zaščito reševanje in pomoč v Občini Gornji Grad. V tem primeru nadzor nad izvajanjem zimske službe v Občini Gornji Grad prevzame štab CZ.

Nadzor nad stanjem prevoznosti je organiziran:

1. v okviru pogodbenih podizvajalcev za pluzenje in posipanje posameznih cest in cestnih odsekov,
2. v okviru pregledniške službe.

Nadzor nad izvedenimi deli je organiziran:

1. za traktor v lasti komunale preko sledilne naprave,
2. za traktorje v lasti podizvajalcev glede na pisno poročilo posameznega podizvajalca.

Seznam pogodbenih podizvajalcev zadolženih za izvajanje zimske službe (pluzenje, posipanje) po cestnih odsekih s seznamom prioritete bo do 15.10.2015 predložen v prilogi:

IZVEDBENI PROGRAM VZDRŽEVANJA OBČINSKIH CEST V OBČINI GORNJI GRAD V LETU 2015 – TABELA NAČRTA ZIMSKE SLUŽBE 2015/2016.

Glede na sklep Občinskega sveta z dne 28.05.2015, št. sklepa 03201-0007/2014-2015-4: »Občinski svet Občine Gornji Grad sprejme predlog za vzpostavitev sistema sledenja pri opravljanju zimske službe. Za izvedbo se zadolži Komunala d.o.o. Gornji Grad.« podajamo popravek zgornje navedbe glede nadzora nad izvedenimi deli:

Nadzor nad izvedenimi deli je organiziran:

1. za traktor v lasti komunale preko sledilne naprave,
2. za traktorje v lasti podizvajalcev: za večino podizvajalcev (to so podizvajalci, ki opravljajo zimsko službo na daljših relacijah) glede na pisno poročilo posameznega podizvajalca in preko sledilne naprave, za del podizvajalcev (podizvajalci, ki opravljajo zimsko službo na krajših relacijah) glede na pisno poročilo posameznega podizvajalca.

Glede na vse zgoraj navedeno vam v prilogi pošiljamo tabelo načrta zimske službe 2015/16.

Razlaga k tabeli:

V tabeli so navedene lokalne ceste in javne poti z njihovo dolžino ter dolžino po posameznih odsekih.

Navedene so prioritete izvajanja zimske službe na posameznem odseku od 1 (izvajanje z najvišjo prioriteto) do 5 (izvajanje z najnižjo prioriteto) oziroma prioriteto 0, ki pomeni da se na obravnavanem odseku zimska služba ne izvaja.

V stolpcu A1/M0 navajamo ali je obravnavani odsek asfaltiran (=1) oziroma v makadamski izvedbi (=0).


V zadnjih dveh stolpcih pa sta navedena izvajalec pluzenja ter izvajalec posipanja.

Predlog sklepa: »Občinski svet Občine Gornji Grad potrdi Izvedbeni program vzdrževanja občinskih cest v občini Gornji Grad v letu 2015 v delu, ki se nanaša na tabelo načrta zimske službe 2015/2016.«

Poslano:

- naslovu
- arhiv

Direktor:
Zdenko PURNAT
univ.dipl.inž.gozd.

 KOMUNALA d.o.o.
Gornji Grad
Kocbekova c. 23, GORNJI GRAD



IZVEDBENI PROGRAM VZDRŽEVANJA OBČINSKIH CEST V OBČINI GORNJI GRAD V LETU 2015
Tabela načrta zimske službe 2015/2016

LOKALNE CESTE - LC		IZVAJAJA							
Z.ŠT.	C. BCP	OPIS glade na odlok	Dolžina [m]	Dolžina [m]	Odsek	Prioriteta	AI/MO	Izvajalec puženja	Izvajalec posipanja
1	107010	Sluga-Nova Štifta-Čr. Rida	4.285	514	RC (Sp.Slugi) - odcep Šmiklavž-Krznar	1	1	Boštjan Rihter	Boštjan Rihter
				102	odcep Šmiklavž-Krznar - odcep Makež-Mušja vas	1	1	Boštjan Rihter	Boštjan Rihter
				508	odcep Makež-Mušja vas - odcep Gluk.njive-Poglednik	1	1	Boštjan Rihter	Boštjan Rihter
				452	odcep Gluk.njive-Poglednik - cerkev Marije Zvezde	1	1	Marko Poiškruh	Marko Poiškruh
				1.356	cerkev Marije Zvezde - odcep Matjaž-Toman	1	1	Marko Poiškruh	Marko Poiškruh
				1.353	odcep Matjaž-Toman - RC (Cr.Rida)	1	1	Marko Poiškruh	Marko Poiškruh
2	107020	Rogačnik-Lenart-Mačkin Kot-Amer	8.249	2.350	Rogačnik - Kosov Brod	1	1	Marko Jelšnik	Marko Jelšnik
				680	Kosov Brod - Sp. Kos	1	1	Marko Jelšnik	Marko Jelšnik
				970	Sp.Kos - Suh Vrh	3		Marko Jelšnik	Marko Jelšnik
				630	Suh Vrh - Pšava	3		Rafko Kerznar	Boštjan Rihter
				1.354	Pšava - Mačkin Kot (Jakopi)	3		Rafko Kerznar	Boštjan Rihter
				1.430	Mačkin Kot (Jakopi) - odcep Požarnik	1	1	Rafko Kerznar	Boštjan Rihter
				835	odcep Požarnik - Amer	1	1	Rafko Kerznar	Boštjan Rihter
3	107030	Gornji Grad-Lenart-Kosov Brod	3.875	1.980	Gornji Grad - Lenart (odcep Kokalj)	1	1	Ivo Lamprečnik	Ivo Lamprečnik
				240	Lenart (odcep Kokalj) - Lenart (razcep nad Gmajneriji)	1	1	Ivo Lamprečnik	Ivo Lamprečnik
				1.655	Lenart (razcep nad Gmajneriji) - Kosov Brod	4		Marko Jelšnik	Marko Jelšnik
4	107040	Gornji Grad-Šokat-Florjan	4.713	1.288	Gornji Grad - Šokat (razcep Drhnati)	1	1	Andrej Kolenc	Andrej Kolenc
				3.425	Šokat (razcep Drhnati) - Florjan (odcep Zavolovšek)	3	1	Jože Ermenc	Jože Ermenc
5	107050	Križ-Florjan-Krnica	10.194	1.630	RC Križ - odcep Rajter (Radmirje)	1	1	Jože Ermenc	Jože Ermenc
				940	odcep Rajter - odcep Krebsi	1	1	Jože Ermenc	Jože Ermenc
				880	odcep Krebsi - odcep Zavolovlje	1	1	Jože Ermenc	Jože Ermenc
				250	odcep Zavolovlje - odcep Pečki	1	1	Jože Ermenc	Jože Ermenc
				3.240	odcep Pečki - Začka Lipa	1	1	Ivan Štorgelj	Ivan Štorgelj
				1.110	Začka lipa - odcep Pustosleme	3		Ivan Štorgelj	Ivan Štorgelj
				730	odcep Pustosleme - Budni	4		Ivan Štorgelj	Ivan Štorgelj
				1.414	Budni - občinska meja	0		ni ZS	ni ZS
6	107060	Kropa-Otok	1.758	815	Kropa - odcep Slatina	2	1	Komunala G.Grad	Komunala G.Grad
				943	odcep Slatina - Otok	2	1	Komunala G.Grad	Komunala G.Grad
7	107070	Bočna-Homce-Grušovlje	2.686	930	Bočna - Otok	1	1	Komunala G.Grad	Komunala G.Grad
				1.756	Otok - občinska meja	1	1	Komunala G.Grad	Komunala G.Grad
8	107080	Bočna-Menina-Golice	17.071	555	Bočna - Bočna (zg. odcep šola)	1	1	Komunala G.Grad	Komunala G.Grad
				1.250	Bočna (zg. odcep šola) - Nadbočna (odcep Grabni)	3	1	Jaka Poljanšek	Komunala G.Grad
				365	Nadbočna (odcep Grabni) - Nadbočna (pruh)	3		Jaka Poljanšek	Komunala G.Grad
				2.570	Nadbočna (pruh) - Semprimož (odcep Semprimožnik)	3		Jaka Poljanšek	Komunala G.Grad
				1.590	Semprimož (odcep Semprimožnik) - odcep Pisana Bukev	0		ni ZS	ni ZS
				990	odcep Pisana Bukev - pl. pot pod Ustranim Klancem	0		ni ZS	ni ZS
				740	pl. pot pod Ustranim klancem - pl. pot čez Borovnico	0		ni ZS	ni ZS
				1.050	pl. pot čez Borovnico - odcep Trapezarija	0		ni ZS	ni ZS
				1.090	odcep Trapezarija - odcep Ringišpil	0		ni ZS	ni ZS
				1.600	odcep Ringišpil - odcep Zelena	0		ni ZS	ni ZS
				3.131	odcep Zelena - Dom na Menini	0		ni ZS	ni ZS

IZVEDBENI PROGRAM VZDRŽEVANJA OBČINSKIH CEST V OBČINI GORNJI GRAD V LETU 2015
Tabela načrta zimске službe 2015/2016

		2.140	Dom na Menini - občinska meja	0	ni ZS	ni ZS
9	107090	1.264	1.264 cel	2	1	Komunala G.Grad
10	161040	1.540	870 občinska meja - odcep Tomanova planina	dogovor		Obč.Kamniki (J.Hribar)
			670 odcep Tomanova planina - Črnivec	dogovor		Obč.Kamniki (J.Hribar)
11	221140	2.108	635 Remšak - Krebs	4		Jože Ermenc
			1.473 Krebs - obč.meja	0		ni ZS
		57.743	57.743			
			SKUPAJ			

ZBIRNE MESTNE IN IZBIRNE KRAJEVNE CESTE - LZ

Z.ŠT.	C_BCP	OPIS glede na odlok	Dolžina [m]	Odsek	Izvajalec pluzenja	Izvajalec posipanja
1	107210	Muhovec-Tlaka-Krznar	401	401 cel	1	Andrej Kolenc
2	107220	Sp.trg+Prod+Paris	979	979 cel	1	Andrej Kolenc
		SKUPAJ	1.380			

MESTNE IN KRAJEVNE CESTE - LK

Z.ŠT.	C_BCP	OPIS glede na odlok	Dolžina [m]	Odsek	Izvajalec pluzenja	Izvajalec posipanja
1	107200	RUP-Novo naselje-Jez	504	504 cel	1	Andrej Kolenc
2	107320	Zadružni dom-Attemsov trg 4	95	95 cel	2	Andrej Kolenc
3	107330	Novo naselje 6-10	132	132 cel	2	Andrej Kolenc
4	107340	Novo naselje 15-19	116	116 cel	2	Andrej Kolenc
5	107350	Novo naselje 34-43	171	171 cel	2	Andrej Kolenc
6	107370	Novo naselje 47-45	53	53 cel	2	Andrej Kolenc
7	107380	Novo naselje 25-28	77	77 cel	2	Andrej Kolenc
8	107390	Novo naselje - Gasilski dom	293	293 cel	2	Andrej Kolenc
9	107420	Kocbekova 19-Tlaka 9	174	174 cel	2	Andrej Kolenc
10	107430	Tlaka 12-22	187	187 cel	2	Andrej Kolenc
11	107440	Tričjek-Jakabci	190	190 cel	1	Andrej Kolenc
12	107450	Tričjek-Vzhod	267	267 cel	2	Andrej Kolenc
13	107460	Tričjek-srednja prečna	92	92 cel	2	Andrej Kolenc
14	107470	Tričjek-spodnja prečna	54	54 cel	2	Andrej Kolenc
15	107500	Marki-Dežman	111	111 cel	3	Andrej Kolenc
16	107520	Podsmrečje-Attemsov trg	369	369 cel	2	Andrej Kolenc
		SKUPAJ	2.885			

JAVNE POTI - JP

Z.ŠT.	C_BCP	OPIS glede na odlok	Dolžina [m]	Odsek	Izvajalec pluzenja	Izvajalec posipanja
1	607010	Maijaz-Toman	1.196	1.196 cel	4	Marko Poiškruh
2	607020	Glukove njive-Poglednik	3.246	140 Glukov njive - odcep Podmenina	2	Boštjan Rihter
				250 odcep Podmenina - odcep Gluk	3	Boštjan Rihter
				1.075 odcep Gluk - Vrtače	4	Boštjan Rihter
				1.781 Vrtače - Poglednja	4	Boštjan Rihter
3	607030	Makež-Mušja vas	1.124	330 Makež - razcep	3	Boštjan Rihter
				794 razcep - Brtnički	3	Boštjan Rihter

IZVEDBENI PROGRAM VZDRŽEVANJA OBČINSKIH CEST V OBČINI GORNJI GRAD V LETU 2015
Tabela načrta zimске službe 2015/2016

4	607040	Šmiklavž-Krznar	226	226	226 cel	3	1	Boštjan Rihter	Boštjan Rihter
5	607050	Podrižnik-Volovšek	518	518	518 cel	2	1	Marko Poiškruh	Marko Poiškruh
6	607060	Zlato Polje - Slapnik	1.994	1.994	415 Sluga - Gmajnerjev grič 1.579 Gmajnerjev grič - Slapnik	2	1	Boštjan Rihter	Boštjan Rihter
7	607070	Jakopi-Belin	1.702	1.702	1.702 cel	3	1	Boštjan Rihter	Boštjan Rihter
8	607080	Kapela-Fale-Zajetje Studenec	884	884	724 Kapela Fale - Kovachi 160 Kovachi - Zajetje Studenec	2	1	Rafko Kerznar	Boštjan Rihter
9	607090	Dol-Pečovnik	903	903	335 Dol - Sinkovec 568 Sinkovec - Pečovnik	2	1	Boštjan Rihter	Boštjan Rihter
10	607110	Kosov Brod-Ajnik	1.503	1.503	870 (Kosov Brod) - Grčnik 420 Grčnik - Ježič	3	3	Marko Jejšnik	Marko Jejšnik
11	607120	Gmajner-Sv.Lenart (cerkev)	4.259	4.259	213 Ježič - Ajnik 915 (Gmajner) - odcep Rogelj	4	4	Marko Jejšnik	Ivo Lamprečnik
					2.075 odcep Rogelj - Knebovšek 1.269 Knebovšek - Sv. Lenart	4	4	Marko Jejšnik	Ivo Lamprečnik
12	607130	Gmajner-Kokalj	4.318	4.318	1.045 Gmajner - Sp. Bezovnik 930 Sp. Bezovnik - Zg. Bezovnik	3	3	Ivo Lamprečnik	Ivo Lamprečnik
					560 Zg. Bezovnik - odcep Vodole 1.356 odcep Vodole - Lamprečnik	3	3	Ivo Lamprečnik	Ivo Lamprečnik
13	607140	Šokat-Rore	1.229	1.229	427 Lamprečnik - Kokalj 633 (Šokat) - Poiškruh	4	4	Jože Ermenc	Jože Ermenc
14	607150	Drhnati-Brglez	1.895	1.895	596 Poiškruh - Bobki 470 Drhnati - odcep pod Vodolami	4	4	Jože Ermenc	Jože Ermenc
					570 odcep pod Vodolami - odcep Stenšak 590 odcep Stenšak - odcep Srnakov Travnik	3	3	Janez Kaker	Andrej Kolenc
15	607160	Štorgelj-Lepa Ravna	2.784	2.784	265 odcep Srnakov Travnik - (Brglez) 490 (Štorgelj) - odcep Štorgelj	4	1	Janez Kaker	Andrej Kolenc
					1.460 odcep Štorgelj - Vršnik 834 Vršnik - Lepa Ravna	4	4	Ivan Štorgelj	Ivan Štorgelj
16	607170	Završnik-Petek	478	478	478 cel	4	1	Jože Ermenc	Jože Ermenc
17	607180	Golob-Smoleti	483	483	483 cel	4	4	Komunala G.Grad	Komunala G.Grad
18	607190	Gradišče-Strelišče	462	462	462 cel	4	1	Komunala G.Grad	Komunala G.Grad
19	607201	Čeplje-Slatina	654	654	654 cel	2	1	Komunala G.Grad	Komunala G.Grad
20	607202	Slatina-vodohram	161	161	161 cel	2	1	Komunala G.Grad	Komunala G.Grad
21	607210	Otok-Hostnik	619	619	619 cel	3	1	Komunala G.Grad	Komunala G.Grad
22	607220	Spomenik-Bočna-Pokopališče-Bočna	308	308	308 cel	1	1	Komunala G.Grad	Komunala G.Grad
23	607230	Bulč-Kapela	242	242	242 cel	2	1	Komunala G.Grad	Komunala G.Grad
24	607240	Feržem-Čablin	260	260	260 cel	2	1	Komunala G.Grad	Komunala G.Grad
25	607250	Sp.Pevc-Zg.Pevc	64	64	64 cel	3	1	Komunala G.Grad	Komunala G.Grad
26	607260	Kuhar-Bregar	88	88	88 cel	3	1	Komunala G.Grad	Komunala G.Grad
27	607270	Kuhar-Mlin	215	215	215 cel	3	1	Komunala G.Grad	Komunala G.Grad
28	607280	Kuhar-Mikek	114	114	114 cel	3	1	Komunala G.Grad	Komunala G.Grad
29	607290	Jerc-Grič	94	94	94 cel	1	1	Komunala G.Grad	Komunala G.Grad
30	607300	Pokopališče-Grič-Pavel	364	364	364 cel	1	1	Komunala G.Grad	Komunala G.Grad

IZVEDBENI PROGRAM VZDRŽEVANJA OBČINSKIH CEST V OBČINI GORNJI GRAD V LETU 2015
Tabela načrta zimске službe 2015/2016

31	607310	Ob pokopališču	79	79	79 cel	4	Komunala G. Grad	Komunala G. Grad
32	607320	Strojna uta-Presečnik	196	196	196 cel	2	1	Komunala G. Grad
33	607330	Žehelj-Rop	486	486	486 cel	1	1	Komunala G. Grad
34	607340	Levar-Slovenci	106	106	106 cel	4	1	Komunala G. Grad
35	607350	Mlačkin Kot - Požarnik	1.662	773	Mlačkin Kot - odcep Breznik	4		Boštjan Rihter
				889	odcep Breznik - Požarnik	4		Boštjan Rihter
36	607400	Brv-Pekarna Kramer	111	111	111 cel	3		Komunala G. Grad
37	607410	Kolenc-Tlaka	45	45	45 cel	3	1	Komunala G. Grad
38	607420	Šola-Brv-Prod	128	128	128 cel	3		Komunala G. Grad
39	607430	Mikel-Sv.Florjan	1.590	1.590	1.590 cel	0		ni ZS
40	607440	Park-Katedrala-AP	234	234	234 cel	3		Komunala G. Grad
41	107310	RUP-Špeh	50	50	50 cel	1	1	Andrej Kolenc
42	107530	Sp.trg-Kožlaker	432	432	432 cel	1	1	Andrej Kolenc
43	607461	Delce - odlagališče jug	1.602	820	RC Delce - odcep Gmajna	2	1	Komunala G. Grad
				200	odcep Gmajna - Tonkov križ	2		Komunala G. Grad
				582	Tonkov križ - odlagališče jug	0		ni ZS
44	607462	Fedran - odlagališče sever	498	498	498 cel	1	1	Komunala G. Grad
45	107410	Kocbekova 15-17	50	50	50 cel	3	1	Andrej Kolenc
46	107110	Tlaka-Mr.veža	97	97	97 cel	3	1	Andrej Kolenc
47	107300	Prekštan-Poličnik	117	117	117 cel	1	1	Andrej Kolenc
48	107480	Slapnik-Slatišek	96	96	96 cel	3		Andrej Kolenc
49	107490	Firber-Zoller	79	79	79 cel	2	1	Andrej Kolenc
50	107510	Mikel-Vikendi	120	120	120 cel	3		Andrej Kolenc
SKUPAJ			40.165	40.165	40.165			

SKUPAJ VSE | 102.173 | 102.173

Zdenko Purnat, 14.10.2015.

KOMUNALA d.o.o.
Gornji Grad
Kecbekova c. 23, GORNJI GRAD

