

Naša številka: 478 – 0150/2014
Datum: 4.11.2015

STATUS DOKUMENTA:
PREDLOG

Zadeva: **NAZIV DOKUMENTA: SKLEP O UKINITVI STATUSA GRAJENEGA JAVNEGA DOBRA NA NEPREMIČNINAH PARCELNI ŠT. 764/2 in 764/6, obe k.o. 1783-GROSUPLJE – NASELJE**

1. Predlog besedila sklepov občinskega sveta:

Občinski svet občine Grosuplje sprejme Sklep o ukinitvi statusa grajenega javnega dobra na nepremičninah parcelni št. 764/2 in 764/6, obe k.o. 1783-Grosuplje – naselje.

2. Predlagatelj:

dr. Peter Verlič, župan občine Grosuplje

3. Osebe, odgovorne za strokovno pripravo in usklajenost gradiva:

Aleksander Skubic, univ.dipl.prav., vodja Urada za splošne zadeve

4. Izjava, da je gradivo obravnaval pristojni odbor oz. komisija občinskega sveta:

Gradivo bo obravnaval Odbor za prostor, komunalno infrastrukturo in ekologijo občinskega sveta občine Grosuplje.

5. Predlog morebitnega skrajšanja poslovnih rokov za obravnavo:

6. Ocena finančnih posledic sklepov:

Stroški objave v Uradnem listu RS za zemljišči iz sklepa.

7. Kratek povzetek gradiva:

Glej obrazložitev k sklepu v gradivu.

dr. Peter VERLIČ

ŽUPAN



PRILOGE

- sklep
- mnenje KS
- prikaz parcele



Na podlagi 23. člena Zakona o graditvi objektov (Ur. l. RS, št. 102/04 – uradno prečiščeno besedilo (14/05 – popr.), 92/05-ZJC-B, 93/05-ZVMS, 126/07, 108/09, 61/10-ZRud-1 (62/10 – popr.), 57/12, 101/13-ZDavNepr, 110/13, 19/15 ter odločbe Ustavnega sodišča RS) in 18. člena Statuta Občine Grosuplje (Ur. l. RS, št. 1/10) je Občinski svet Občine Grosuplje na _ seji, dne _____, sprejel

S K L E P
O UKINITVI STATUSA GRAJENEGA JAVNEGA DOBRA
NA NEPREMIČNINAH PARCELNI ŠT. 764/2 in 764/6,
obe k.o. 1783-GROSUPLJE – NASELJE

1.

Na nepremičninah parcelni št. 764/2 in 764/6, obe k.o. 1783-Grosuplje – naselje, se ukine status grajenega javnega dobra.

2.

Sklep začne veljati naslednji dan po objavi v Uradnem listu Republike Slovenije.

Številka: 478 – 0150/2014

Datum:

OBČINA GROSUPLJE
OBČINSKI SVET
ŽUPAN
dr. Peter Verlič

O b r a z l o ž i t e v:

Zemljišči, ki sta predmet tega sklepa, se nahajata v območju ulice Za gasilskim domom. Gre za nepremičnini, ki sta sicer še vedno opredeljeni s statusom grajenega javnega dobra, kljub temu, da ne služita več javnemu namenu. Za pridobitev le teh je zainteresiran lastnik objekta na naslovu Za gasilskim domom 9A, saj bi si s tem uredil oziroma zaokrožil svoja zemljišča. Občina Grosuplje je pripravljena predmetni nepremičnini menjati za zemljišči parcelni št. 768/7 in 768/11, obe k.o. 1783-Grosuplje – naselje, ki bi bili potrebni za bodočo razširitev ceste zaradi pločnika. Sta pa v lasti lastnika zgoraj omenjenega objekta.

Za potrebe izvedbe predvidenega pravnega posla je potrebno status grajenega javnega dobra na zemljiščih parcelni št. 764/2 in 764/6, obe k.o. 1783-Grosuplje – naselje, najprej ukiniti.

Krajevna skupnost Grosuplje je k predlagani ukinitvi statusa grajenega javnega dobra dne 20.7.2015 podala pozitivno mnenje.

V skladu z 18. členom Statuta Občine Grosuplje župan predlaga občinskemu svetu, da predlog Sklepa o ukinitvi statusa grajenega javnega dobra na nepremičninah parcelni št. 764/2 in 764/6, obe k.o. 1783-Grosuplje – naselje, obravnava in ga sprejme v predlagani vsebini.

Grosuplje, 4.11.2015

Pripravil:
Uroš Hribar, univ.dipl.prav.

OBČINA GROSUPLJE
OBČINSKI SVET
ŽUPAN
dr. Peter Verlič



KRAJEVNA SKUPNOST
GROSUPLJE

Predsednik

tel.: +386 (1) 7888 762

tel./fax: (1) 7863 202

ksgrosuplje@yahoo.com

www.ks-grosuplje.si

OBČINA GROSUPLJE

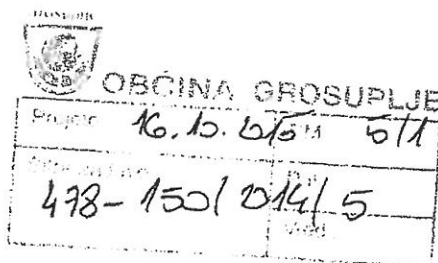
Taborska cesta 2
1290 Grosuplje

Urad za splošne zadeve

Št. dopisa: 019/2015

Datum: 15.10.2015

Veza: dopis št.: 478 - 0150/2014-4



Zadeva : mnenje za ukinitvev statusa grajenega javnega dobra na parcelni št. 764/2 in 764/6, obe k.o. 1783-Grosuplje - naselje

Spoštovani,

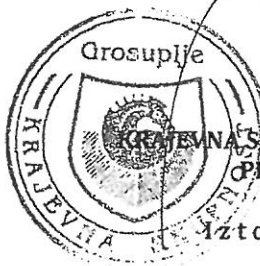
Na svet Krajevne skupnosti Grosuplje je Občina Grosuplje, Urad za splošne zadeve, posredovala vlogo za mnenje o ukinitvi statusa grajenega javnega dobra na parcelni št. 764/2 in 764/6, obe k.o. 1783-Grosuplje - naselje.

Zadeva je bila s strani Krajevne skupnosti Grosuplje, o možnosti omenjene ukinitve statusa grajenega javnega dobra preverjena na terenu in na svoji 1. dopisni (korespondenčni) seji, dne, 15.10.2015 obravnavala in podala pozitivno mnenje k ukinitvi statusa grajenega javnega dobra na parcelni št. 764/2 in 764/6, obe k.o. 1783-Grosuplje - naselje in s tem omogočila možnost pravnega prometa s predmetnima zemljiščema.

Lep pozdrav!

Pripravil:

Marian Jakopin



KRAJEVNA SKUPNOST GROSUPLJE
PRESEDNIK

Aztk Vrhovec



Številka potrdila: 357-01/2015-144486
 Datum izdelave potrdila: 25.09.2015

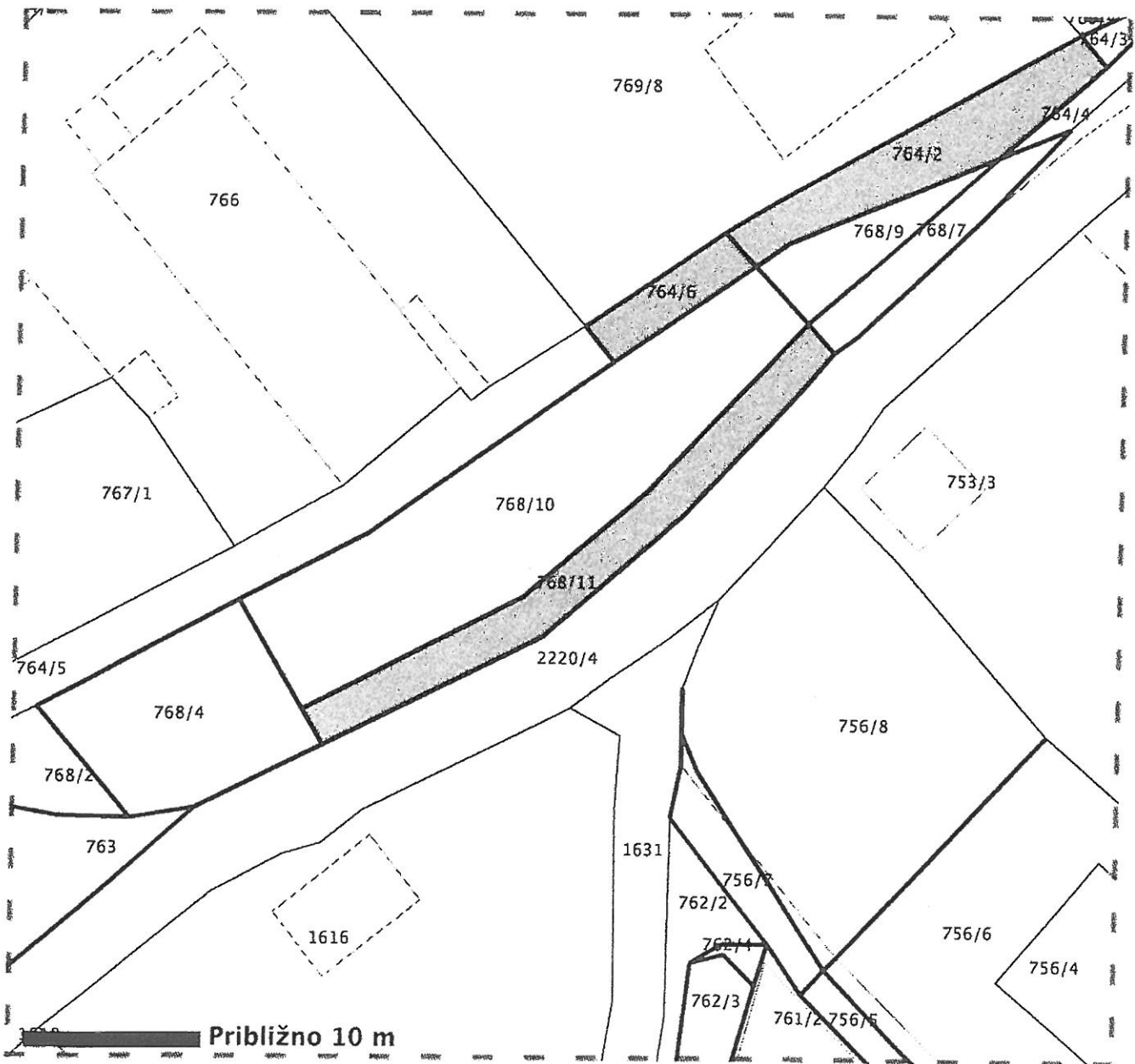
Transakcijska številka: 1100509142008



MINISTRSTVO ZA OKOLJE IN PROSTOR, GEODETSKA UPRAVA REPUBLIKE SLOVENIJE izdaja na podlagi 4. odstavka 115. člena Zakona o evidentiranju nepremičnin (Uradni list RS, št. 47/2006, 65/2007 - Odločba US, 106/2010 - ZDoh-2H, 47/2012 - ZUKD-1A, 79/2012 - Odločba US in 55/2013 - ZUKD-1B) in Pravilnika o vrstah in vsebini potrdil iz zbirk geodetskih podatkov ter o načinu izkazovanja podatkov (Uradni list RS, št. 69/2012) naslednje potrdilo

PRIKAZ PARCELE

KATASTRSKA OBČINA 1783 GROSUPLJE - NASELJE, PARCELA - E 764.2, 764.6, 768.11



Približno 10 m

Legenda

- Parcelna meja
- Urejena parcelna meja
- Meja parcelnega dela
- Meja katastrske občine

Prikaz parcele je slika oblike in medsebojne lege parcel. Prikaz mej parcel je informativen. Podatkov o mejah parcel iz tega prikaza se ne sme neposredno uporabljati za ugotavljanje poteka mej po podatkih zemljiškega katastra. Uporaba podatkov za druge namene je dovoljena le z opozorilom, da je prikaz mej informativen.

Takse prosto po 29. točki 28. člena Zakona o upravnih taksah - ZUT (Uradni list RS, št. 106/2010-u.p.b.).

Za pojasnila o podatkih in potrdilu za katastrsko - e občino - e 1783 GROSUPLJE - NASELJE je pristojna OGU LJUBLJANA, GEODETSKA PISARNA GROSUPLJE, TABORSKA CESTA 1, 1290 GROSUPLJE, tel: (01) 786 61 00, faks: (01) 786 18 01

* Znak zvezdica (*) pred številko parcele pomeni, da gre za slavno parcelno številko

Vse pravice kopiranja in razmnoževanja pridržane, © Geodetska uprava RS

Vir podatkov: Geodetska uprava Republike Slovenije

Evidenca: Zemljiški kataster

