




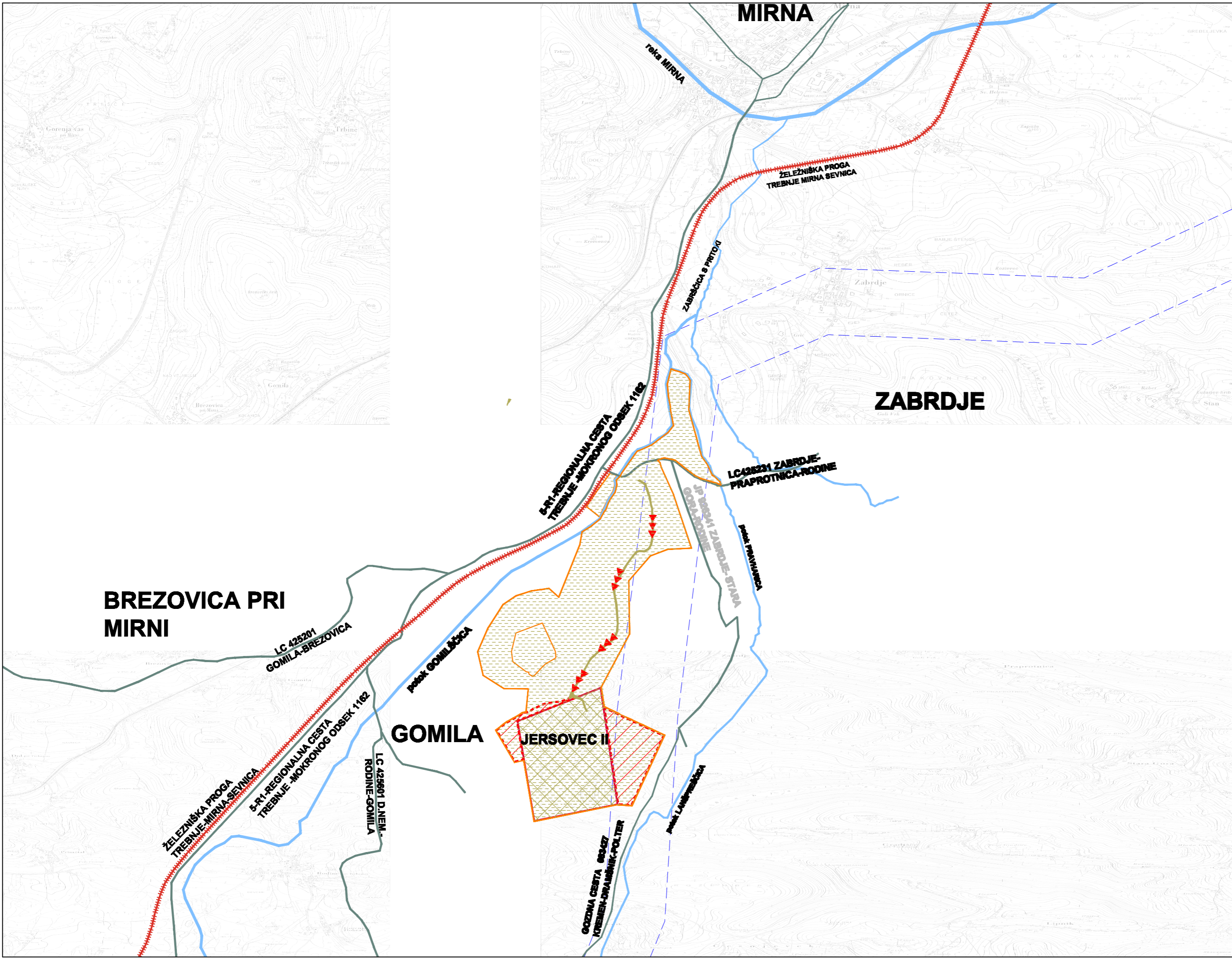




OBČINSKI PODROBNI PROSTORSKI NAČRT (OPPN) PESKOKOP JERSOVEC (širitev pridobivalnega prostora Jersovec II)

LEGENDA:

-  meja območja OPPN (širitev pridobivalnega prostora Jersovec II)
-  območje predvidenega državnega prostorskega načrta za daljnovid 2x110 kV Trebnje - Mokronog - Sevnica (DPN v pripravi)
-  celotno območje peskokopa Jersovec
-  območje obstoječega pridobivalnega prostora Jersovec II (kop v fazi pridobivanja), za katerega je podeljena rudarska pravica in sklenjena koncesijska pogodba
-  obstoječa povezovalna cesta znotraj peskokopa



U2.1. PREGLEDNA SITUACIJA
M 1:10 000

 PROJEKTIVNI BIRO d.o.o. 8250 BREŽICE, Cesta prvih borcev 11, SLOVENIJA Tel.: 07 49 62 934, Fax.: 07 49 64 590 Ident. št. podjetja: IZS 1505
odgovorni vodja izdelave: Nataša Filipčič, univ. dipl. inž. arh. 
identifikacijska številka: ZAPS 0532 A
datum izdelave geodetskega načrta: avgust 2015