



M I R N A

## OBČINA MIRNA

### Župan

Glavna cesta 28  
8233 Mirna  
T 07 30 47 153  
obcina@mirna.si  
<http://www.mirna.si>

Številka: 350-1/2015-13

Datum: 26.7.2017

**Republika Slovenija**  
**Ministrstvo za infrastrukturo**  
**Inšpektorat RS za infrastrukturo**  
**g. Simon Friškovec**  
**Vožarski pot 12**

**1000 Ljubljana**

### Zadeva: Izredni nadzor nad delovanjem peskokopa Jersovec

Spoštovani!

Občina Mirna je na pobudo podjetja Kremen d.o.o., Dolenje Mokra Polje 40, 8310 Šentjernej, septembra 2015 pričela s postopkom priprave OPPN PESKOKOP JERSOVEC (širitev pridobivalnega prostora Jersovec II), (Uradno glasilo slovenskih občin, št. 50/25.9.2015).

Predlog OPPN je pripravljen in je že bil posredovan na pristojne občinske organe v sprejem (Odbor za okolje in prostor, Občinski svet), ki so predlog in sprejem Odloka o OPPN v juniju 2017 zavrnil, ker smo od občanov, ki živijo v neposredni bližini peskokopa, dobili prijavo, da jih v času močnejših neurij zaliva meteorna voda, ki nekontrolirano odteka s površin peskokopa v smeri proti njihovim hišam (Gomila 22, Gomila 21).

Menimo, da bi zaradi tega bilo potrebno opraviti izredni nadzor ter ugotoviti dejansko stanje in upravljavcu peskokopa naložiti določene ukrepe, da se kaj podobnega ne bi ponovilo.

Na podlagi vaših ugotovitev bodo organi občine, pristojni za sprejemanje prostorskega akta, ponovno odločali o sprejemu Odloka o OPPN peskokopa Jersovec.

V pričakovanju dobrega sodelovanja vas lepo pozdravljamo!

Pripravil:  
Mag. Štefan Velečič  
Višji svetovalec I








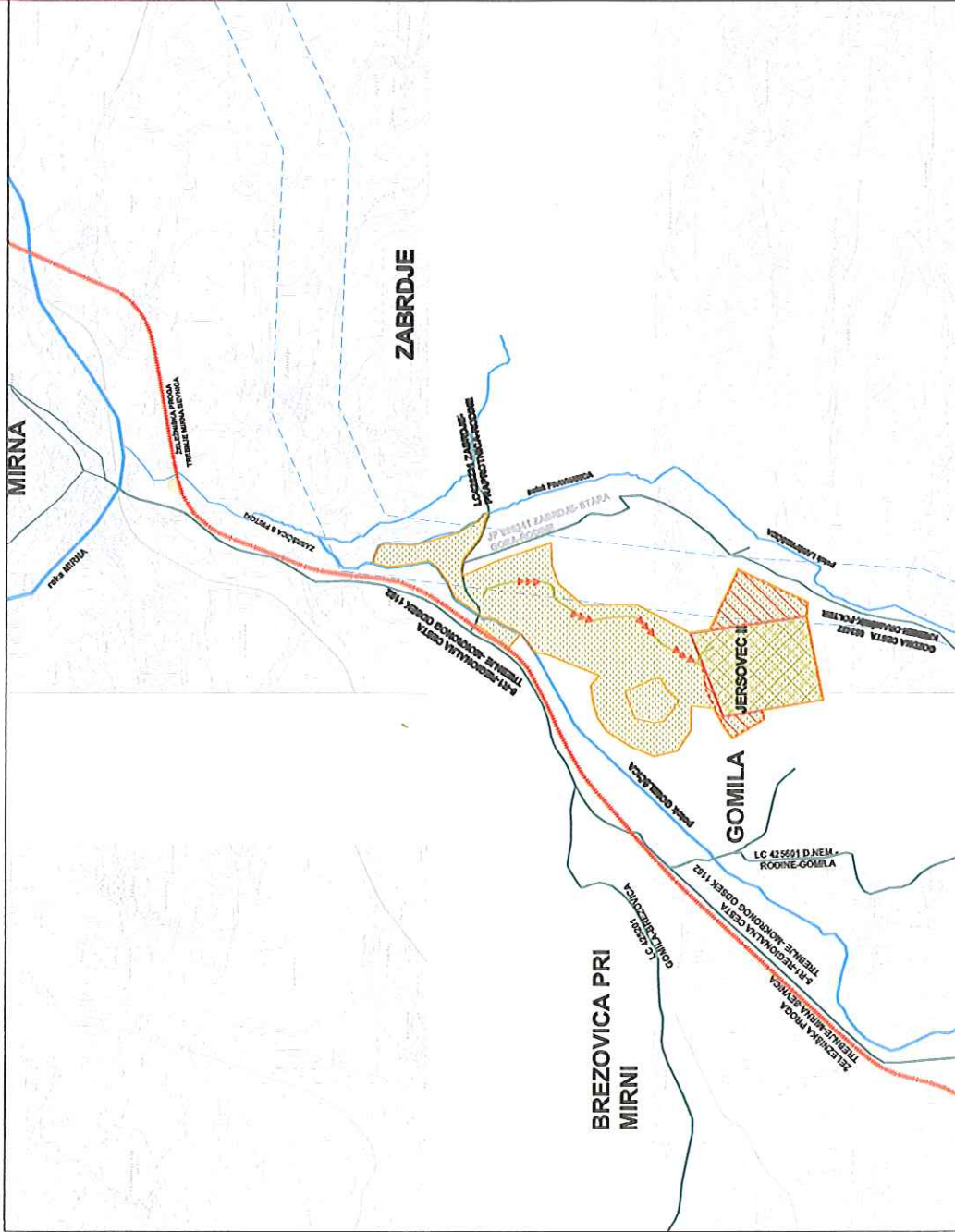
župan  
Dušan Skerbiš

Priloga:

- Pregledna situacija peskokopa Jersovec

# OBČINSKI PODROBNI PROSTORSKI NAČRT (OPPN) PESKOKOP JERSOVEC (širitev pridobivalnega prostora Jersovec II)

- LEGENDA:**
-  meja območja OPPN (litetiv pridobivalnega prostora Jersovec II)
  -  območje preoblikovanja državnega prostorskega načrta za obdobje 20110 KV Trzinje - Mladanog - Savinja (DPN v pripravi)
  -  celotno območje peskopa Jersovec
  -  območje obstoječega pridobivalnega prostora Jersovec II (kop v faz pridobivanja), za katerega je poseljena rudarska prevozna in sklenjena konzorcijska pogodba
  -  obstoječa povezovalna cesta znotraj peskopa



## U2.1. PREGLEDNA SITUACIJA M 1:10 000

 <b>region</b> regionalna agencija za razvoj območja Gornje Savinje, Srednje in Spodnje Savinje Ljubljana, dt. podjetje: IZS 1500
odgovorni vodja izdelave: Nataša Filipič, univ. dipl. inž. arh.
identifikacijska številka: ZAPS 0532_A
datum izdelave geodetskega načrta: avgust 2015