

Gradivo za sejo Občinskega sveta občine Črnomelj v marcu 2018

Zadeva: **UREDITEV KROŽIŠČ NA OBVOZNICI V ČRNOMLJU - INFORMACIJA O PREDLOGU UREDITVE**

1 OBRAZLOŽITEV

Obvoznico Črnomelj sestavljajo med drugim tudi tri krožišča, ki so zatravljena in zasajena z zimzelenim nizkim rastjem. Na srednjem krožišču sta na betonski podstavek nameščena odlitka črnomaljskega grba, ki ju je pred leti Občini Črnomelj podarilo podjetje Livar. Na pobudo predvsem pa kritike javnosti glede slabega vzdrževanja zelenih površin v krožiščih, se je Občina odločila zastaviti celovito ureditev vseh treh lokacij krožišč. V ta namen je pridobila dve ponudbi podjetji z ustreznimi referencami za krajinske ureditve.

Po pozivu na podjetja za urejanje krožišč je bil izkazan interes podjetja Livar d.d., da se na srednjem krožišču predstavi s svojim logotipom. Podjetje Krajinska arhitektura Janez Dolinar s.p. iz Tržišča je pripravil projektno dokumentacijo za ureditev vseh treh krožišč. S projektno dokumentacijo se ureja srednje krožišče za predstavitev logotipa podjetja Livar, za ostali dve krožišči pa je predlog, da se na severnem postavi skulptura domačega akademskega kiparja Jožefa Vrščaja, na južno krožišče pa se prestavi obnovljena odlitka črnomaljskega grba. Ureditev krožišč naj bi bila zaključena v letošnjem letu.

Več podrobnosti o predlaganih rešitvah je v tehničnem poročilu projekta za izvedbo in priloženih grafikah.

2 PREDLOG SKLEPA

Občinskemu svetu se predlaga, da sprejme predlog rešitev za urejanje krožišč na obvoznici Črnomelj.

Pripravila:
mag. Marija Prašin Kolbezen l.r.

Predlagateljica:
Županja Mojca Čemas Stjepanovič, univ.dipl.ekon.

Številka: 351-21/2018
Datum: 19. 3. 2018

Priloga:
- Predlog ureditve krožišč

MNENJE ODBORA ZA GOSPODARSTVO IN KOMUNALNO INFRASTRUKTURO:

Odbor za gospodarstvo in komunalno infrastrukturo je na svoji 25. redni seji, dne 19.3.2018 obravnaval gradivo Ureditev krožišč na obvoznici v Črnomlju – informacija o predlogu ureditve. Odbor občinskemu svetu predlaga, da predlog ureditve sprejme kot informacijo.

Predsednica Odbora za gospodarstvo
in komunalno infrastrukturo
Nataša Hudelja, l.r.

T.1 OPIS REŠITVE

T.1.1 OBSTOJEČE STANJE

V Načrtu krajinske arhitekture je obravnavano oblikovanje obcestnega prostora – osrednjih otokov treh krožnih križišč na obvozni cesti Črnomelj.

Trenutno je otok v prvem krožnem križišču (K2), ki v prečni smeri povezuje Prešernovo in ul. Moša Pijade, zasajen s krožno oblikovano gredo prekrovnih grmovnic, preostala površina v obliki kolobarja pa je do robnika zatravljena.

V otoku drugega krožnega križišča (K3), ki v prečni smeri povezuje Cesto v Svibnik in ulica heroja Starihe je bil postavljen kovinski odlitek občinskega grba na betonskem podstavku, vse skupaj pa je bilo obdano z gredo prekrovnih grmovnic.

Otok tretjega krožnega križišča (K4) je še neurejen, samo zatravljen oziroma zaraščen.

Vsi trije otoki imajo površino konveksne, rahlo napete oblike.

V predlogu so podane rešitve, ki vsa tri krožna križišča obravnavajo s poenotenimi kriteriji, kar zagotavlja oblikovno učinkovito in skladno podobo ob ekonomsko racionalnih stroških vzdrževanja.

T.1.2 NOVO STANJE

V otok krožnega križišča K2, ki je na obvozni cesti prvo v smeri vožnje od severa proti jugu, bo postavljena skulptura Zeleni Jurij. Kipar Jožef Vrščaj jo je zasnoval kot črtno risbo, silhueto Zelenega Jurija z dvema spremljevalcema. Izvedena bo iz inoks cevi premera $\varnothing = 42$ ali 50 mm, ki bo vpeta v dva točkovna AB temelja. Višina in širina cevne skulpture v eni ravnini bo $4,50 - 5,00$ m, pod njo bo v krogu s polmerom $r = 3,50$ m nasut drobljenec sivega kamna iz kamnoloma blizu Črnomlja.

Kolobar širok $3,00$ m bo zasajen z bršljanom in bo obdajal skulpturo v parterju, iz te grede bodo odganjki usmerjeni tudi na cevno skulpturo. V kolobarju bo puščen $1,00$ m širok vzdrževalni prehod. Preostanek površine, ki jo tvori zunanji, obodni kolobar širine $3,45$ m bo prekrit s kamnitim drobljencem debelejšje frakcije.


V otoku krožnega križišča K3 bo postavljena skulptura – logotip podjetja LIVAR industries. Sestavljale jo bodo črke narejene iz nerjavečega jekla višine cca $2,10$ m in širin $1,80$ m. Postavljene bodo na ločene pasovne AB temelje, ki bodo z ene strani zaprti z

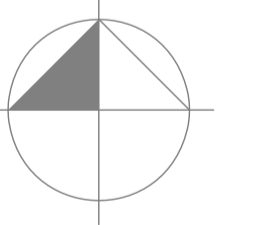
zidcem, na katerem bo napis Industries, ki bo osvetljen z LED sijalkami z majhno svetilnostjo. Podstavek napisa bo na tratni podlagi – ploskvi nepravilnih oblik z zaokroženimi rogji. Za oblikovni poudarek bodo v tratno ploskev in v parter iz skalnega drobljenca, ki bo zavzel preostanek površine do robnika, postavljeni posamezni večji kamni, skalne samice. Otok vzdržuje podjetje Livar.

V otoku krožnega križišča K4 bo v sam center umeščen nov AB temelj s čašo v katero bo postavljen in z betonsko maso zalit obstoječi betonski **blok z obojestranskim plitvim reliefom občinskega grba** iz sive litine. V podaljških vzdolžne osi grba bodo postavljeni trije podstavki iz brušenega betona valjaste oblike, premera $f_i = 80$ cm in približno enake vidne višine. Na podstavke bodo pritrjeni tipski 6,00 m visoki drogovi za zastave. Občinska zastava bo na drogu levo od grba, državna in evropska zastava pa na desni strani (gledano v smeri S – J). Grb in podstavki z drogovi za zastave bodo na parterju s polmerom $r = 5,30$ m iz kamnitega drobljenca, preostanek pasu do robnika v širini 4,65 m pa bo zatravljen.

izdelal: Janez Dolinar, univ.dipl.inž.kraj.arh.
Bistrica pri Trziču, 19. mar. 2017

KRAJINSKA ARHITEKTURA
JANEZ DOLINAR s.p.
Pot na Bistriško planino 6
Bistrica pri Trziču, 4290 TRZIČ


JANEZ DOLINAR
univ. dipl. inž. kraj. arh.
pooblaščen krajinski
arhitekt
ZAPS 0652 KA



Naročnik Občina Črnomelj Trg svobode 3 8340 Črnomelj		Vrsta in lokacija objekta Načrt ureditve treh krožnih križišč na zahodni obvoznici v Črnomlju	
		Načrt NAČRT KRAJINSKE ARHITEKTURE	
		Risba PREGLEDNA SITUACIJA	
		Vrsta dokumentacije PZI	
Projektant KRAJINSKA ARHITEKTURA Janez Dolinar s.p. Pot na Bistriško planino 6, Bistrica pri Trzinu, 4290 TRZIN tel. 041 400 128		Št. projekta Janez Dolinar, u.d.i.k.a. ZAPS 0652 KA	Št. načrta PZI P7/10/2017
		Odg. vodja projekta Janez Dolinar, u.d.i.k.a. ZAPS 0652 KA	
		Odgovorni projektant Janez Dolinar, u.d.i.k.a. ZAPS 0652 KA	
		Sodelavec Živa Girandon, u.d.i.k.a.	
Merilo 1:250	Datum: 5. marec 2018	list št. G.1	

Značilni prerez sredinskega otoka krožišča K2

skulptura Zelenega Jurija

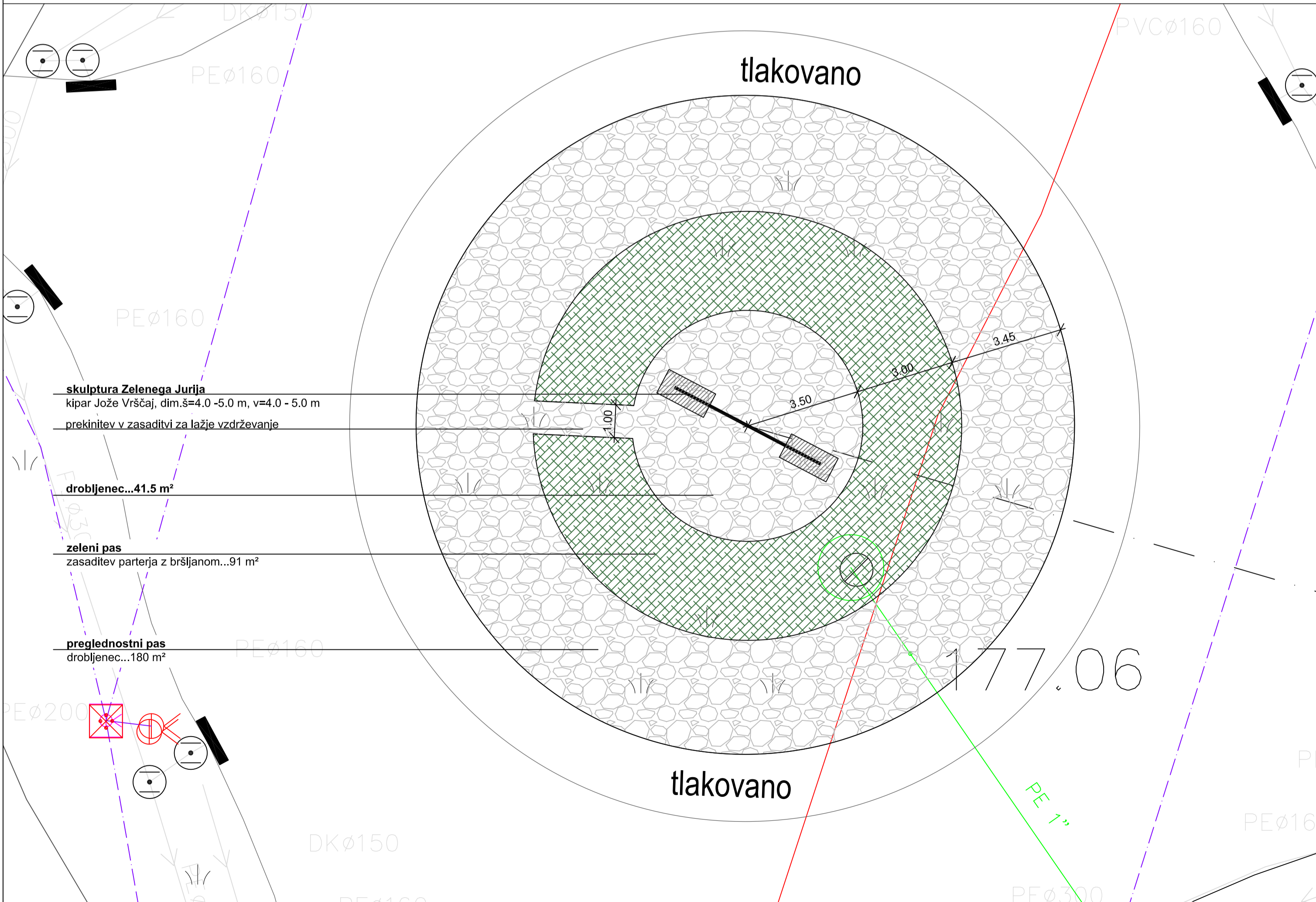
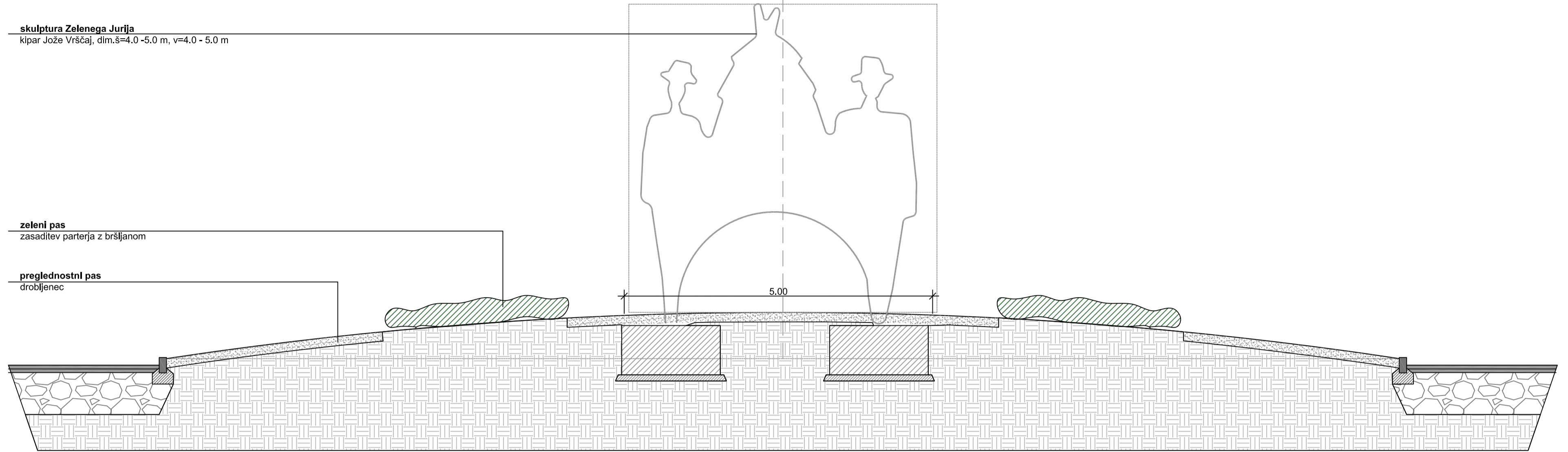
kipar Jože Vrščaj, dim.š=4.0 -5.0 m, v=4.0 - 5.0 m

zeleni pas

zasaditev parterja z bršljanom

preglednostni pas

drobljenec



Naročnik		Vrsta in lokacija objekta	
Občina Črnomelj Trg svobode 3 8340 Črnomelj		Načrt ureditve treh krožnih križišč na zahodni obvoznici v Črnomlju	
Projektant		Načrt	
KRAJINSKA ARHITEKTURA Janez Dolinar s.p.		NAČRT KRAJINSKE ARHITEKTURE	
Pot na Bistriško planino 6, Bistrica pri Trziču, 4290 TRZIČ tel. 041 400 128		Risba	
		KROŽNO KRIŽIŠČE K2, PREČNI PREREZ	
		Vrsta dokumentacije	
		PZI	
		Št. projekta	
		Št. načrta	
		PZI P7/10/2017	
		Odg. vodja projekta	
		Janez Dolinar, u.d.i.k.a. ZAPS 0652 KA	
		Odgovorni projektant	
		Janez Dolinar, u.d.i.k.a. ZAPS 0652 KA	
		Sodelavec	
		Živa Girandon, u.d.i.k.a.	
Merilo		Datum: 5. marec 2018	
1:100, 1:50		list št. G.2	

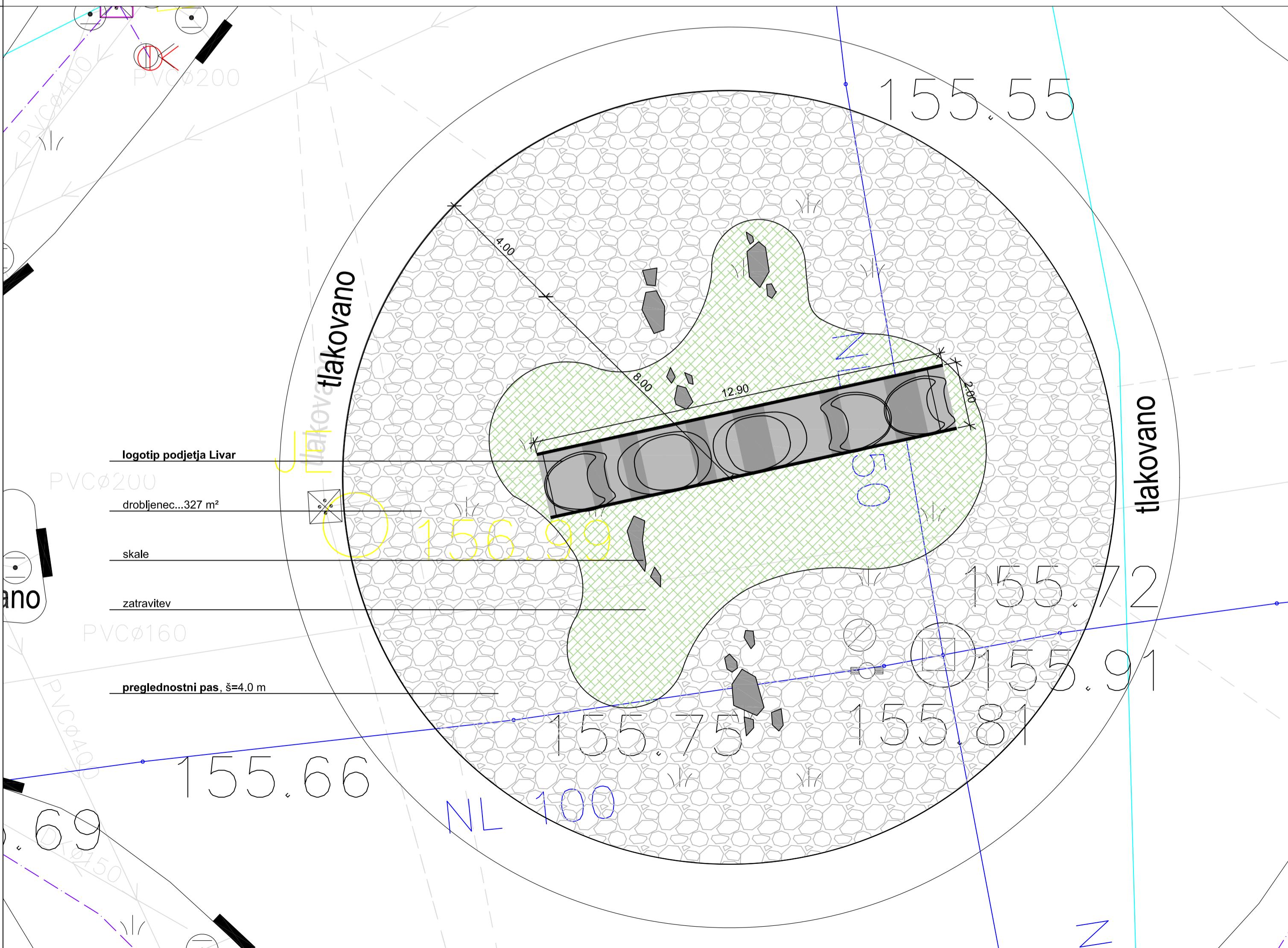
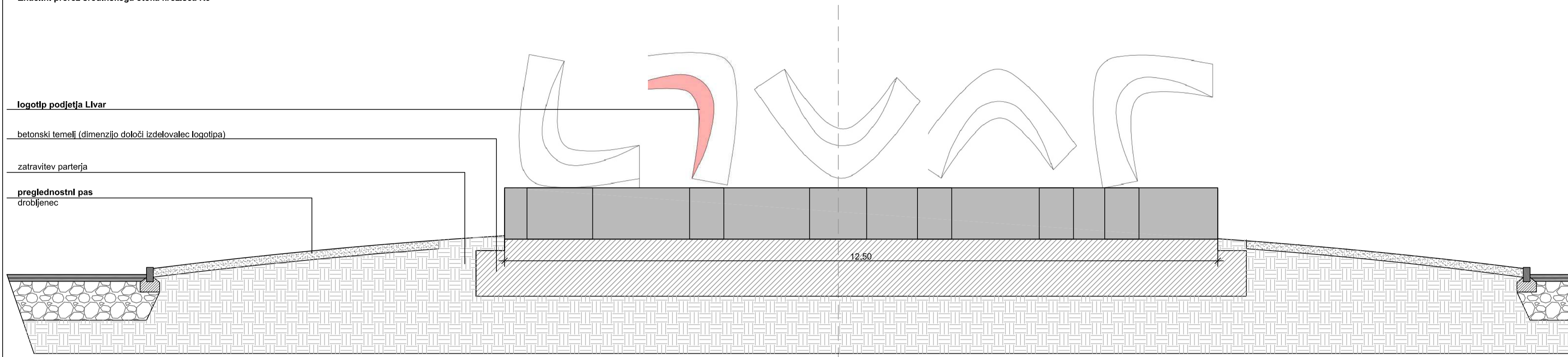
Značilni prerez sredinskega otoka krožišča K3

logotip podjetja Livar

betonski temelj (dimenzijo določi izdelovalec logotipa)

zatravitev parterja

preglednostni pas
drobljenec



Naročnik Občina Črnomelj Trg svobode 3 8340 Črnomelj	Vrsta in lokacija objekta Načrt ureditve treh krožnih križišč na zahodni obvoznici v Črnomlju	
	Načrt NAČRT KRAJINSKE ARHITEKTURE	
Projektant KRAJINSKA ARHITEKTURA Janez Dolinar s.p. Pot na Bistriško planino 6, Bistrica pri Trziču, 4290 TRZIČ tel. 041 400 128	Risba KROŽNO KRIŽIŠČE K3, PREČNI PREREZ	
	Vrsta dokumentacije PZI	
	Št. projekta	Št. načrta PZI P7/10/2017
	Odg. vodja projekta Janez Dolinar, u.d.i.k.a. ZAPS 0652 KA	Odgovorni projektant Janez Dolinar, u.d.i.k.a. ZAPS 0652 KA
Sodelavec Živa Girandon, u.d.i.k.a.		Datum: 5. marec 2018
Merilo 1:100, 1:50		list št. G.3

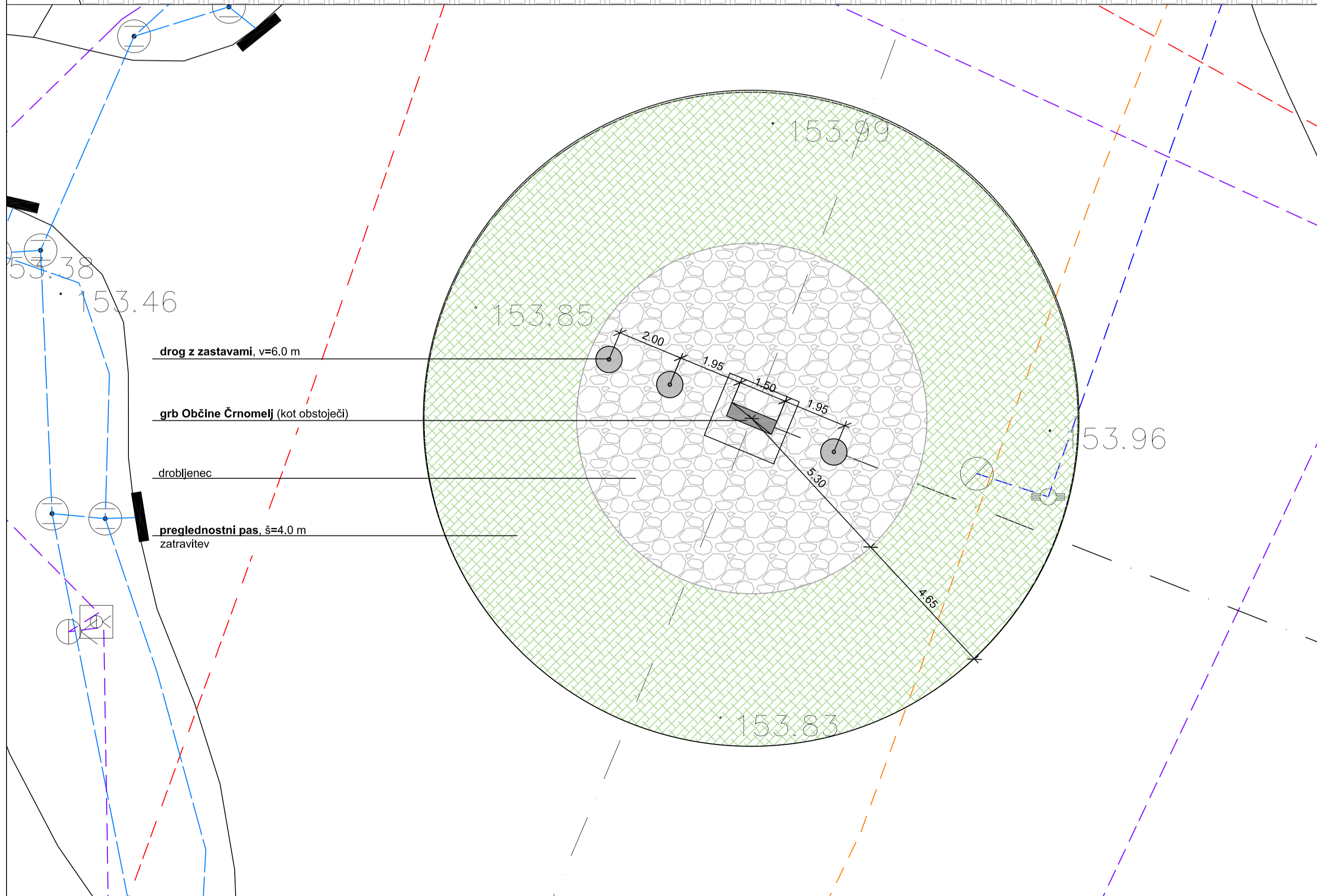
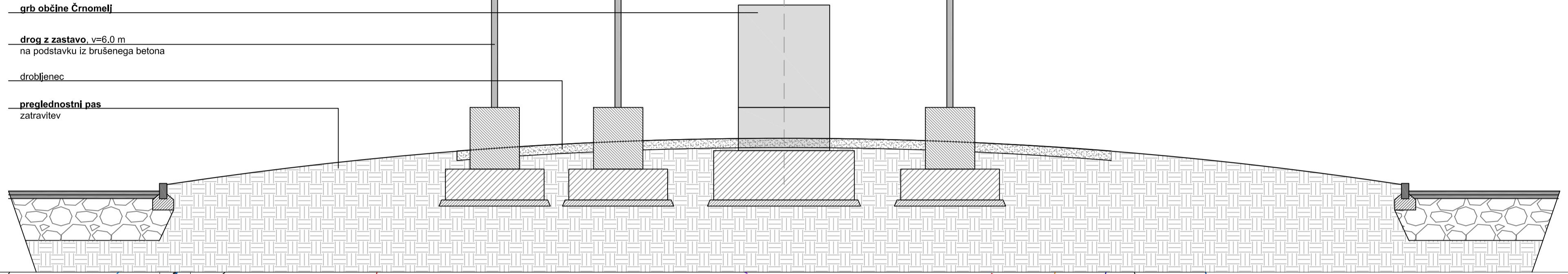
Značilni prerez sredinskega otoka krožišča K4

grb občine Črnomelj

drog z zastavo, v=6.0 m
na podstavku iz brušenega betona

drobljenec

preglednostni pas
zatravitev



drog z zastavami, v=6.0 m

grb Občine Črnomelj (kot obstoječi)

drobljenec

preglednostni pas, š=4.0 m
zatravitev

Naročnik Občina Črnomelj Trg svobode 3 8340 Črnomelj		Vrsta in lokacija objekta Načrt ureditve treh krožnih križišč na zahodni obvoznici v Črnomlju	
Projektant KRAJINSKA ARHITEKTURA Janez Dolinar s.p. Pot na Bistriško planino 6, Bistrica pri Trziču, 4290 TRŽIČ tel. 041 400 128		Načrt NAČRT KRAJINSKE ARHITEKTURE	
Merilo 1:100, 1:50		Risba KROŽNO KRIŽIŠČE K4, PREČNI PREREZ	
Datum: 5. marec 2018		Vrsta dokumentacije PZI	
Št. projekta		Št. načrta PZI P7/10/2017	
Odg. vodja projekta	Janez Dolinar, u.d.i.k.a. ZAPS 0652 KA		
Odgovorni projektant	Janez Dolinar, u.d.i.k.a. ZAPS 0652 KA		
Sodelavec	Živa Girandon, u.d.i.k.a.		
list št. G.4			